

Procés de participació per a una proposta de modificació dels espais de la Xarxa Natura 2000 de Catalunya

Informe de resultats

(Final)

Octubre de 2022

participa.gencat.cat

Unitat impulsora del procés participatiu



**Generalitat
de Catalunya**

Servei de Planificació de l'Entorn Natural

Departament d'Acció Climàtica, Alimentació i Agenda Rural

Empresa que dinamitza el procés i redacta l'informe



INDIC. Iniciatives i Dinàmiques Comunitàries, SL.

Índex

1. Introducció	4
1.1. Antecedents i contextualització del projecte	4
1.2 Objectius i finalitat del procés participatiu	4
2. Metodologia	6
2.1 Grup Motor i de seguiment	6
2.2 Fase d'informació	7
2.3 Fase de Participació	7
2.2.1 Trobades	9
2.2.3 Aportacions i propostes a la plataforma Participa	9
3. Dades de participació a les trobades	11
3.1 Introducció	11
3.2 Xifres globals del procés	11
3.3 Llistat d'entitats participants	12
4. Resultats del procés	14
4.1 Resultats de les aportacions a la proposta de delimitació	14
4.2 Resultats dels elements a tenir en compte en el desplegament de la proposta	36
4.3. Resultats del procés participatiu	72
Annex I. Resultats de l'avaluació de les trobades	75
Valoració sessions de la Conca de l'alt Segre (5 de juliol)	76
Valoració sessions de la Conca del Besòs (7 de juliol)	76
Valoració sessions de la Conca del Ter (11 de juliol)	77
Annex II. Imatges del procés participatiu	79

1. Introducció

El Servei de Planificació de l'Entorn Natural (SPEN) està treballant per ampliar la delimitació dels espais de la Xarxa Natura 2000, com a Llocs d'importància comunitària, en espais fluvials amb distribució de les vernedes de la regió mediterrània i alpina, en tant que hàbitat d'interès comunitari (HIC) prioritari d'acord a l'annex I de la DH (91E0* Vernedes i altres boscos de ribera afins a Alno-Padion), a les conques de l'alt Segre, el Ter i el Besòs.

1.1. Antecedents i contextualització del projecte

La millor informació disponible sobre l'estat de conservació de les vernedes, i altres boscos de ribera, així com del conjunt de la biodiversitat propis de les aigües continentals, mostra que l'estat de conservació és desfavorable. A tal efecte es considera que cal endegar accions per revertir la seva situació, entre les quals, es preveu la tramitació d'un Acord del Govern per aprovar una proposta de Lloc d'importància comunitària (pLIC), centrant la seva atenció en els espais fluvials a l'àmbit de distribució (real i potencial) de les vernedes (i altres boscos de ribera), a les conques de l'alt Segre, el Ter i el Besòs.

La proposta dels LICs és una oportunitat per recuperar l'estat ecològic dels hàbitats de ribera d'interès comunitari i una oportunitat per al territori per fer-ho de manera equilibrada i compatible amb tots les interessos i objectius dels actors del territori.

Per aquest motiu, el Servei de Planificació d'Entorns Naturals ha volgut incorporar les visions dels Ens Locals, agents socials i tota aquella ciutadania del territori amb interès sobre aquests espais de manera canalitzada a través d'un procés participatiu.

1.2 Objectius i finalitat del procés participatiu

Els objectius del procés participatiu eren:

- ➔ Exposar la delimitació dels trams fluvials que passarien a incorporar-se als espais de la xarxa Natura 2000, dins la tipologia d'espais d'aigües continentals, aprovats a l'Acord del Govern GOV/112/0006, resultant de feina elaborada per grup de treball en el marc del Projecte Life Alnus.
- ➔ Recollir i debatre aportacions per millorar la proposta de delimitació dels pLIC per assolir la millor conservació dels hàbitats i espècies d'interès comunitari propis dels espais fluvials.

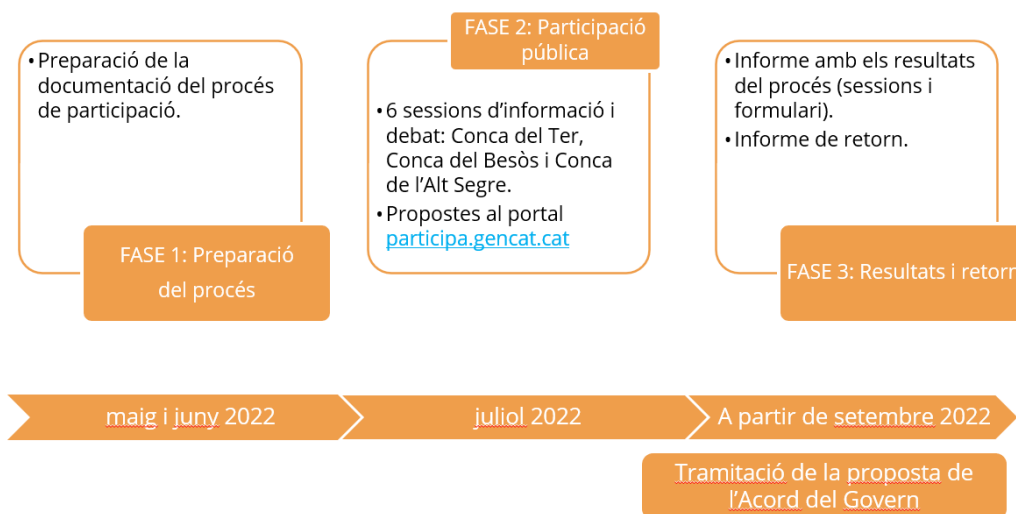
La finalitat d'aquest procés consistia en assolir:

- ➔ Una millora en la representació dels espais fluvials a l'àmbit de la xarxa Natura 2000 catalana, dels sectors de distribució de les vernedes, en tant que hàbitat d'interès comunitari prioritari per la Directiva Hàbitats (HIC 91E*), i altres hàbitats i espècies d'interès comunitari associats als sistemes fluvials, amb un estat de conservació desfavorable d'acord amb la millor informació disponible.
- ➔ Una millora en la continuïtat i desfragmentació dels espais fluvials com a xarxa, en tant que elements fonamentals de l'estat de conservació dels hàbitats fluvials, i de les espècies associades d'interès comunitari, i reforçar la coherència de la xarxa Natura 2000 atenent l'objectiu global de la Directives de protecció de la Natura.

2. Metodologia

En el procés de participació per la proposta de delimitació de la Xarxa Natura 2000 van ser convidats a participar tots els actors del territori que d'alguna o altra manera tinguessin un lligam amb els trams fluvials que eren objecte de la proposta d'incorporació als espais de la Xarxa Natura 2000: ajuntaments, consells comarcals i entitats públiques, empreses o entitats que realitzen activitats vinculades als espais fluvials; i tots els ciutadans, empreses i entitats sensibilitzades amb la conservació dels valors naturals presents en els espais fluvials.

El procés participatiu s'ha dividit en 3 fases diferenciades:



2.1 Grup Motor i de seguiment



Per tal de vetllar pel correcte funcionament del procés participatiu i de les accions i els passos a seguir per la seva preparació així com establir les tasques a fer, així com la presa de decisions davant de possibles aspectes del procés que s'hagin d'adaptar a les circumstàncies durant el desenvolupament del mateix i la validació de materials i altres documents s'ha constituït un Grup Motor. El grup motor, format pels responsables tècnics del projecte i l'equip responsable encarregat de dinamitzar el procés, s'ha reunit amb diferents finalitats, entre elles preparar la fase de difusió, convocatòries, les sessions de debat i el seguiment del procés i posterior avaluació.

2.2 Fase d'informació

Durant la fase d'informació s'han dut a terme les següents accions:

- Preparació de material divulgatiu i de la redacció dels continguts per al procés a la plataforma participa.gencat.cat.
- Creació d'una base de dades amb els agents clau del territori per contactar i fer arribar la convocatòria, fer reforç de trucades telefòniques, etcètera.
- Publicació a la pàgina web del procés de les sessions amb la data, l'horari i la ubicació.
- Publicació dels resultats obtinguts de cadascuna de les sessions realitzades a la pàgina web i l'enviament al correu personal de les persones participants previ a la publicació d'aquests, per poder incorporar suggeriments o possibles esmenes.

2.3 Fase de Participació

A la fase de participació pública les persones participants van poder fer aportacions o idees en relació a la proposta de delimitació de la Xarxa a través de dues modalitats:



1. Participació a les sessions d'informació i debat

Aquestes sessions es van realitzar durant el mes de juliol, duent-se a terme un total de 6 sessions d'informació i debat sobre la proposta de Llocs d'importància comunitària (LIC) de la Xarxa Natura 2000, de diversos trams fluvials dels sectors de distribució de les vernedes, en tant que hàbitat d'interès comunitari prioritari, i altres boscos de ribera d'interès comunitari, a les conques de l'alt Segre, del Ter i del Besòs.

2. Presentant les propostes a la pàgina del procés del participa.gencat.cat

La informació del procés de participació es va publicar al portal participa.gencat.cat. En el web es va habilitar un apartat específic per deixar les propostes i aportacions. Totes les aportacions publicades han estat valorades juntament amb les propostes recollides en les sessions d'informació i debat.



Pel procés participatiu es van realitzar un total de 6 trobades, dividint-les en dues per cada Conca en un mateix dia. Les sessions del matí anaven adreçades als Ens Locals i les de les tardes als agents socials del territori, en les quals es van recollir aportacions sobre la proposta de delimitació de la Xarxa Natura 2000 i elements a tenir en compte pel desplegament de la proposta.

Inicialment es va planificar realitzar totes les trobades en format presencial i amb inscripció prèvia, però davant d'alguns casos en què la previsió d'assistència de les convocatòries era baixa es va considerar adaptar-les a la modalitat telemàtica per tal de facilitar i permetre participar a aquells participants que tinguessin més dificultats en assistir per temes de disponibilitat horària o desplaçaments.

A continuació es mostra la relació de les 6 trobades realitzades:

➔ Sessions d'informació i debat de la proposta de delimitació dels trams fluvials a la conca de l'alt Segre (5 de juliol):

- Sessió adreçada a ens locals (de 11.00 a 13.30h)
- Sessió adreçada a la resta d'agents socials (de 16.00 a 18.30h)

Realitzada a través de la plataforma Zoom (Inicialment prevista presencialment a l'Ajuntament de Martinet de la Cerdanya)

➔ Sessions d'informació i debat la proposta de delimitació dels trams fluvials a la conca del Besòs (7 de juliol):

- Sessió adreçada a ens locals (de 11.00 a 13.30h)
- Sessió adreçada a la resta d'agents socials (de 16.00 a 18.30h)

Ubicació: Seu del Consorci Besòs Tordera (Avinguda Sant Julià, 241, Granollers)

➔ Sessions d'informació i debat de la proposta de delimitació dels trams fluvials a la conca del Ter (12 de juliol):

- Sessió adreçada a ens locals (de 11.00 a 13.30h)
- Sessió adreçada a la resta d'agents socials (de 16.00 a 18.30h)

Ubicació: Auditori Roca del Museu del Ter (Plaça de les dones del Ter, 1, 08560 Manlleu)

2.2.1 Trobades



Les sessions informatives i de debat es van planificar de manera que la seva duració prevista fos de dues hores i mitja i es van estructurar en dos moments:

1. Part informativa

Va consistir en donar la benvinguda a les persones participants i en l'explicació a càrrec dels referents del Servei de Planificació de l'Entorn Natural de l'estat actual de la situació, el projecte i el procés participatiu per la proposta de modificació de delimitacions de la Xarxa Natura 2000.

2. Part deliberativa

S'iniciava amb una dinàmica d'activació en la que es demanava a les persones participants que triessin una imatge entre un conjunt d'imatges amb la que poguessin expressar que els hi semblava la proposta de delimitació.

En un segon moment, en la part deliberativa de la sessió es va demanar als participants que en petit grup treballessin amb relació a dos temes plantejats: aportacions a la proposta de delimitació i elements a tenir en compte en el desplegament de la proposta.

Tot seguit, els grups van posar en comú les seves aportacions i idees que es van generar recollint-les en un mural.

2.2.3 Aportacions i propostes a la plataforma Participa



Mitjançant el web del participa.gencat.cat es va habilitar un apartat específic on poder presentar propostes i aportacions.

Totes les aportacions publicades en aquest apartat web han estat valorades juntament i sota els mateixos criteris que les propostes recollides en les sessions d'informació i debat.

gencat [ES](#) [OC](#) [Registra't](#) [Entra](#)

Participa gencat

[Inici](#) [Processos participatius](#) [Consells de participació](#) [Participació en normativa](#) [Agenda](#) [Ajuda](#)

Procés de participació per a una proposta de modificació dels espais la Xarxa Natura 2000 de Catalunya

Llocs d'importància comunitària (LIC), en espais fluvials en l'àmbit de distribució de les vernedes (i altres boscos de ribera)

Fase 2 De 3
Fase d'aportacions
01-07-2022 - 31-07-2022
[Veure les fases](#)

[El procés](#) [Trobades](#) [Aportacions i propostes](#) [Qüestionari](#)

7 PROPOSTES [Nova proposta +](#)

El següent formulari filtra els resultats de la cerca dinàmicament quan es canvien les condicions de la cerca.

ESTAT

Totes

Acceptada

En avaluació

No resposta

Rebutjada

Ordenar propostes per: [Aleatori](#) Resultats per pàgina: [20](#)

Naixement Mogent

[Daniel Roca Orta](#)

Proposo incloure la zona del naixement del Mogent a la Xarxa Natura 2000, de gran valor ecològic,...

CREAT EL
05/07/2022

▲ 31

SEGUIR

▼ 0

■ 0

[VEURE PROPOSTA](#)

Proposta ampliació Xarxa Natura 2000 Riu Mogent

[Daniel Roca Orta](#)

Proposo que l'ampliació de la Xarxa Natura 2000 al riu Mogent inclogui, no només la llera del...

[Conca del Besòs](#)

CREAT EL
05/07/2022

▲ 31

SEGUIR

▼ 0

■ 0

[VEURE PROPOSTA](#)

3. Dades de participació a les trobades

3.1 Introducció

En aquest apartat es recull el nombre de participants durant tot el procés, incloent els assistents a les sessions presencials i les persones que han presentat aportacions per mitjà de l'espai web del procés participatiu habilitat al Portal.

3.2 Xifres globals del procés

A continuació es presenta un resum del nombre de participants del procés participatiu, en nombre de persones i d'entitats, i les aportacions recollides.

Taula 0.1. Nombre de participants i entitats en el procés segons canal de participació

	Nombre participants (persones)	Nombre d'entitats participants	Nombre d'aportacions generades
Sessió de la Conca de l'Alt Segre amb Ens Locals (5 de juliol)	3	3	15
Sessió de la Conca de l'Alt Segre amb agents socials (5 de juliol)	1	1	10
Sessió de la Conca del Besòs amb Ens Locals (7 de juliol)	11	8	19
Sessió de la Conca del Besòs amb agents socials (7 de juliol)	8	5	18
Sessió de la Conca del Ter amb Ens Locals (12 de juliol)	4	3	11
Sessió de la Conca del Ter amb agents socials (12 de juliol)	11	12	19
Plataforma Participa	5	2	8
Total sessions de debat	37*	29*	92
Total	42*	31*	76*

*En el sumatori no s'han comptabilitzat aquelles persones que han participat en més d'una sessió i altres canals i les propostes que eren iguals que s'han acabat unint entre elles en una de sola modificant el total de propostes.

3.3 Llistat d'entitats participants

A continuació es presenta el llistat d'entitats participants en el procés de participació.

Taula 0.2. Llistat d'entitats participants

<i>Entitat participant</i>	<i>Sessió</i>
<i>Ajuntament de Fontanals</i>	<i>Conca de l'Alt Segre - Ens Locals</i>
<i>Ajuntament de Granollers</i>	<i>Conca del Besòs - Ens Locals</i>
<i>Ajuntament de la Garriga</i>	<i>Conca del Besòs - Ens Locals</i>
<i>Ajuntament de la Roca del Vallès</i>	<i>Conca del Besòs - Ens Locals</i>
<i>Ajuntament de Lliçà d'Amunt</i>	<i>Conca del Besòs - Ens Locals</i>
<i>Ajuntament de Montellà i Martinet</i>	<i>Conca de l'Alt Segre - Ens Locals</i>
<i>Ajuntament de Montornès del Vallès</i>	<i>Conca del Besòs - Ens Locals</i>
<i>Ajuntament de Vic</i>	<i>Conca del Ter - Ens Locals</i>
<i>Ajuntament de Bellver de Cerdanya</i>	<i>Conca de l'Alt Segre - Ens Locals</i>
<i>Ajuntament de Canovelles</i>	<i>Conca del Besòs - Ens Locals</i>
<i>A.P. Montseny</i>	<i>Conca del Ter - Agents socials</i>
<i>Amics de la Natura de Roda de Ter i les Masies</i>	<i>Conca del Ter - Agents socials</i>
<i>Associació catalana guies de pesca</i>	<i>Conca del Ter - Agents socials</i>
<i>Centre d'Estudis dels Rius Mediterranis</i>	<i>Conca del Ter - Ens Locals</i> <i>Conca del Ter - Agents socials</i>
<i>Club Excursionista Calldetenes</i>	<i>Conca del Ter - Agents socials</i>
<i>Consorci del Besòs- Tordera</i>	<i>Conca del Besòs - Ens Locals</i>
<i>Consorci del Ter</i>	<i>Conca del Ter - Ens Locals</i>
<i>Coordinadora per a la Salvaguarda del Montseny</i>	<i>Conca del Besòs - Agents socials</i> <i>Conca del Ter - Agents socials</i>
<i>Fauna Llerona</i>	<i>Conca del Besòs - Agents socials</i>
<i>FEEL</i>	<i>Conca del Ter - Agents socials</i>
<i>Fundació Rivus</i>	<i>Conca del Besòs - Ens Locals</i>

<i>GACO</i>	<i>Conca del Ter – Agents socials</i>
<i>Grup de Defensa del Ter</i>	<i>Conca del Ter – Agents socials</i>
<i>Grup ornitològic del Tenes</i>	<i>Conca del Besòs – Agents socials</i>
<i>Montcada Som Rius</i>	<i>Conca del Besòs – Agents socials</i>
<i>Naturalea</i>	<i>Conca del Besòs – Agents socials</i>
<i>Societat de pescadors de Viladrau</i>	<i>Conca del Ter – Agents socials</i>
<i>World Nature</i>	<i>Conca de l'Alt Segre – Agents socials</i>
<i>Agrupació de Pescadors de Vic</i>	<i>Conca del Ter – Agents socials</i>

4. Resultats del procés



A continuació es presenten totes les aportacions i els elements a tenir en compte en el desplegament de la proposta, Aquestes aportacions es descriuen i inclouen d'una banda l'anàlisi tècnic realitzat així com la valoració final sobre si aquestes han estat acceptades o rebutjades.

4.1 Resultats de les aportacions a la proposta de delimitació

APORTACIONS ACCEPTADES				
N	Propostes i aportacions recollides	Retorn tècnic	Origen	Estat
1	<p>Tenir en compte i detectar els espais amb potencial recuperador</p> <p>A l'hora d'incorporar nous espais a la Xarxa Natura 2000 caldria considerar no només aquells llocs on ja hi hagin vernedes que calgui preservar sinó també aquells possibles espais de rius, torrents i rieres no reconeguts i que puguin tenir un potencial recuperador.</p>	<p>La proposta ha tingut en consideració tant la incorporació de trams fluvials amb presència de vernedes i altres boscos de ribera d'acord amb millor informació disponible amb format GIS, com part dels trams identificats com espais fluvials de potencial recuperació.</p> <p>L'objecte final de l'àmbit proposta pretén incloure un continu fluvial amb presència real i potencial</p>	<p>Sessions de diferents conques</p>	<p>Acceptada</p>

		d'aquests boscos riberencs (considerats hàbitats d'interès comunitari per la Directiva Hàbitats), amb l'objecte final de revertir el seu estat de conservació desfavorable actual, i assolir una major resiliència en les tres conques d'actuació del Life Alnus.		
2	<p>Bon punt de partida de la proposta de delimitació de l'Alt Segre</p> <p>Es valora positivament la proposta com a punt de partida de la delimitació dels espais de la Conca de l'Alt Segre, en especial per la connectivitat dels rius que conflueixen en el Segre, incloent la vessant del Cadí i la vessant del Pirineu axial.</p>	Tal com esmenta el comentari, la proposta d'incloure espai fluvials en l'àmbit de la conca de l'alt Segre (també la resta de la proposta de la conca del Ter i del Besòs) pretén millorar el continu fluvial entre l'eix principal del riu Segre i part dels afluents que hi conflueixen, entre altres aspectes.	Sessions de la Conca de l'Alt Segre	Acceptada
3	<p>Necessitat de desllindar els boscos de ribera a Santa Eugènia de Prullans.</p> <p>A la zona de Santa Eugènia de Prullans existeix una àrea on la verneda havia estat molt gran en amplitud, amb zones d'aiguamolls que no son exclusives d'aportacions del riu Segre sinó de filtracions. Amb el pas del temps</p>	La proposta en alguns tram fluvials ha tingut en compte ampliar el riu Segre, tal com la zona de Prullans, per incorporar part de la representació de les vernedes al·luvials més importants de Catalunya.	Sessions de la Conca de l'Alt Segre	Acceptada, però s'ha de treballar en els instruments de gestió o

aquests terrenys s'han conquerit per fer pastures fins que els boscos de ribera han quedat al límit del llindar del riu. Aquesta zona, és un exemple on la canalització del riu esta afectant la zona de santa Eugènia perquè queda elevada i quan hi ha una avinguda d'aigua ho descavalca tot ja que no hi ha aquesta zona de bosc per esmorteir l'efecte de l'avinguda.

En aquest sentit caldria fer una aposta valenta i que l'acord de govern que s'aprovi incorpori una proposta de desllindar els boscos de ribera de manera que es preservi l'amplada de 150 metres. Sinó el que es farà serà protegir el tram fluvial però no la seva amplada natural, ja que l'espai protegit queda molt reduït per l'ocupació de cultius i pastures.

Per tant, en zones específiques com aquesta de Santa Eugènia o com a la confluència del riu Aragó amb el Segre, on hi ha una verneda important al municipi de Bolvir, a la part nord del riu, cal recuperar aquestes amplades. Això

En aquest sentit, la millora de l'amplada natural dels espais fluvials, sigui mitjançant la proposta de desllindar, millorar la recuperació del bosc de ribera en espais actualment ocupats en camps de conreus o de pastures, entre altres caldrà estudiar-ho en l'elaboració de l'instrument de gestió, en la fase de tramitació de la declaració de l'espai com a Zona d'especial conservació (ZEC), posterior a l'aprovació del LIC per part de la Comissió Europea.

**altres
àmbits de
planificació**

	és necessari per poder mantenir el propi hàbitat i que l'ecosistema funcioni com cal.			
4	<p>Actuar en zones com la verna de Prullans</p> <p>En aquesta zona s'ha constatat que la majoria de finques són de particulars. Aquesta zona del meandre es força dinàmica i va canviant. Per exemple a la riba sud s'han posat roques als camps i una mena d'esculleres que han modificat la dinàmica fluvial i està alterant la zona de Cal Pubill menjant-se terrenys que estaven consolidats i que no són quaternaris.</p> <p>La percepció és que la gent d'allà es sent molt seu aquell espai i per tal que el bosc de ribera es pugui recuperar cal anar amb compte de no tenir l'oposició del territori i bloquegi els projectes. Cal cercar un equilibri i negociar i segurament caldria comprar algun dret de tala, fer alguna expropiació, etc.</p>	Aquest aspecte caldrà estudiar-ho en l'elaboració de l'instrument de gestió, en la fase de tramitació de la declaració de l'espai com a Zona d'especial conservació (ZEC), posterior a l'aprovació del LIC per part de la Comissió Europea.	Sessions de la Conca de l'Alt Segre	Acceptada, però s'ha de treballar en els instruments de gestió o altres àmbits de planificació
5	<p>Projecte de la via fluvial de Llivia a Martinet</p> <p>Cal tenir en compte que existeix un projecte a la Cerdanya que va quedar aturat per la pandèmia i que es vol</p>	El projecte esmentat, així com la resta de projectes que es vulgui desenvolupar dins l'àmbit de la proposta, s'haurà d'avaluar atenent l'objectiu	Sessions de la Conca de l'Alt Segre	Acceptada, però s'ha de treballar en

	<p>reprendre que consisteix en una via verda aprofitant el camí del riu Segre per a turistes i bicicletes amb un itinerari que comunicaria el municipi de Llívia amb el de Martinet. Sovint s'ha viscut d'esquena al riu i la proposta és fer un camí que posi en valor el riu i permeti el desplaçament a peu o en bicicleta i uneixi tota aquesta zona tant atractiva.</p> <p>Actualment aquest projecte s'està reprenent per part de la Fundació Catalunya la Pedrera, el Consell Comarcal i la Diputació de Lleida mitjançant el finançament de fons europeus provinents del programa <i>Next Generation</i> i no ha caigut en l'oblit, però es tracten de projectes lents i costosos.</p>	<p>general de la proposta d'incloure espais fluvials dins la xarxa Natura 2000, considerant les directrius sobre els espais de la xarxa Natura 2000 aprovades a l'Acord del Govern de l'any 2006 (GOV/112/2006) i aplicant la normativa sobre avaluació ambiental existent.</p> <p>Sobretot atenent que les vernedes són hàbitat d'interès comunitari prioritari i considerats objectiu de conservació prioritari i element clau dels espais de la xarxa Natura 2000 en la tipologia d'aigües continentals (GOV/112/2006).</p>		<p>els instruments de gestió o altres àmbits de planificació</p>
<p>6</p>	<p>Que el pla no afecti al sector primari de Bellver</p> <p>Es destaca la importància de la sèquia del municipi de Bellver pel sector primari, amb quota d'aigua del riu Segre. Es demana que la delimitació i la inclusió d'aquest espai no afecti al sector primari de la zona que es beneficia de la sèquia de Bellver.</p>	<p>Aspectes relatius a tot allò que té a veure amb la convivència amb el sector primari respecte dels objectius derivats de la xarxa Natura 2000 caldrà estudiar-ho en el l'elaboració de l'instrument de gestió, en la fase de tramitació de la declaració de l'espai com a Zona d'especial conservació (ZEC),</p>	<p>Sessions de la Conca de l'Alt Segre</p>	<p>Acceptada, però s'ha de treballar en els instruments de gestió o altres</p>

		posterior a l'aprovació del LIC per part de la Comissió Europea.		àmbits de planificació
7	<p>Incorporar punts més crítics que es troben a trams més urbans</p> <p>Cal analitzar i no deixar de banda alguns punts, que per les seves característiques, es consideren crítics i que es troben en mal estat com el tram de la Riera de Cànoves a partir dels municipis de Cardedeu, La Roca del Vallès, la zona que travessa la zona del camp de golf, dels vivers, etcètera.</p> <p>Per aquest motiu és necessari pensar com poder incorporar aquestes zones més complexes, ja que es comenta que fer intervencions beneficioses per aquests entorns naturals, com per exemple retirar el canyar, pot representar una despesa significativa. La gestió d'aquestes zones, per tant, es perceben com una tasca costosa pel que fa als recursos necessaris enfocats a la preservació d'aquests entorns i connectar vernedes o hàbitats de verns.</p>	<p>En aquesta fase, a la conca del Besòs es preveu incorporar el tram de la riera de Cànoves al seu pas pels municipis de Cardedeu i la Roca, buscant el continu fluvial entre el massís del Montseny i la connexió amb el Mogent.</p> <p>Al tractament (gestió) de part de les zones (trams fluvials) més complexes de cara a la seva gestió caldrà estudiar-ho en el l'elaboració de l'instrument de gestió, en la fase de tramitació de la declaració de l'espai com a Zona d'especial conservació (ZEC), posterior a l'aprovació del LIC per part de la Comissió Europea</p>	Sessions de la Conca del Besòs	<p>Acceptada, però s'ha de treballar en els instruments de gestió o altres àmbits de planificació</p>

8	<p>Incorporar tota la superfície de Can Cabanyes</p> <p>L'espai natural de Can Cabanyes és un dels espais emblemàtics que han posat de manifest la recuperació del riu Congost.</p> <p>La meitat sud del bosc i aiguamoll de Can Cabanyes ja està inclosa dintre de la XN2000. Es proposa una ampliació de la superfície protegida a la seva meitat nord on s'estan desenvolupant projectes de restauració ecològica per potenciar els hàbitats de ribera i mediterrani.</p>	<p>La inclusió de l'espai esmentat es podrà valorar d'incloure a la xarxa Natura 2000 quan s'aporti la documentació que garanteixi el desenvolupament del projecte de restauració ecològica a Can Cabanyes.</p>	<p>Participa Gencat - Conca del Besòs</p>	<p>Acceptada, però s'ha de treballar en els instruments de gestió o altres àmbits de planificació</p>
9	<p>Ampliació del tram del riu Ter de Setcases a Camprodon</p> <p>El motiu pel qual es proposa incorporar aquest tram és degut a que es creu que aquest té un potencial recuperador d'espais de vernedes i altres hàbitats i alhora es creu convenient protegir i preservar aquest tram de riu</p>	<p>El tram fluvial esmentat caldrà acabar d'estudiar i treballar tècnicament, juntament amb el territori, per tal de valorar la seva possible incorporació a l'àmbit de la proposta.</p>	<p>Sessions de la Conca del Ter</p>	<p>Acceptada, però s'ha d'acabar de treballar amb el territori</p>

	que pot complir amb una funció connectora entre entorns naturals.			
10	<p>Incloure els afluents del Ter: rius Gurri i Mèder</p> <p>La proposta d'incorporació d'aquests rius inclouen pràcticament tota la conca del Gurri de la plana de Vic i al tram d'aquest riu que passa pel terme municipal de Roda de Ter i el riu Mèder, ja que aquests es troben en pitjor estat. Es comenta que aquest mal estat es deu a la tal·la d'arbrat i a que les depuradores no funcionen bé. Al mateix temps, la incorporació d'aquests trams suposa una oportunitat per poder connectar la zona dels turons de la Plana de Vic amb l'espai protegit del Parc Natural del Montseny.</p> <p>D'altra banda, en la incorporació d'aquestes zones tampoc cal deixar de banda aquells trams en millor estat i millor preservats com el:</p> <ul style="list-style-type: none"> ○ Tram que va del terme municipal de Vic a Santa Eugènia. ○ Tram dels termes municipals de Seva i Taradell, que compten amb unes grans 	<p>Els trams fluvial esmentats caldrà acabar d'estudiar i treballar tècnicament, i juntament amb el territori, per tal de valorar la seva possible incorporació a l'àmbit de la proposta.</p>	<p>Sessions de la Conca del Ter</p>	<p>Acceptada, però s'ha d'acabar de treballar amb el territori</p>

	<p>vernedes i un millor estat de preservació en comparació amb molts altres trams del riu Ter.</p> <p>A més a més, cal afegir que tant políticament com socialment tots aquests trams compten amb el suport d'una plataforma que es diu <i>Salvem la Plana de Vic</i>.</p>			
11	<p>Cal incorporar el riu Gurri i els seus trams urbans</p> <p>Es proposa la incorporació d'aquest riu a la xarxa, ja que travessa tota la plana de Vic i el mateix terme municipal de Vic, on hi han espais degradats que serien interessants de preservar. A més a més, el camí fluvial d'aquest riu té espais que no són pròpiament vernedes però que tenen un gran potencial de recuperació d'aquestes. Sobre aquestes zones es destaquen dos fets que posen de manifest el seu potencial recuperador:</p> <ul style="list-style-type: none">○ En els trams mencionats han aparegut espontàniament verns de manera residual.	<p>Els trams fluvials esmentats caldrà acabar d'estudiar i treballar tècnicament, i juntament amb el territori, per tal de valorar la seva possible incorporació a l'àmbit de la proposta.</p>	<p>Sessions de la Conca del Ter</p>	<p>Acceptada, però s'ha d'acabar de treballar amb el territori</p>

	<ul style="list-style-type: none"> ○ La poca presencialitat d'espècies invasores, com les acàcies i alguns peixos, facilita la recuperació amb una menor despesa que altres llocs. <p>En aquest sentit, l'Ajuntament de Vic ha estat destinant esforços per recuperar i renaturalitzar aquelles zones del tram urbà que es troben en mal estat.</p> <p>Per últim, es posa en valor que la incorporació del riu Gurri a la proposta de delimitació de la xarxa aconseguiria la connexió d'aquest territori amb els entorns naturals de la riera Major, la riera d'Espinelves i amb el Parc Natural del Montseny i altres zones de la Xarxa Natura 2000, com l'altiplà del Moianès.</p>			
<p>12</p>	<p>Incloure el torrent de Sant Martí (Osona), afluent del Gurri.</p> <p>Caldria incloure a la proposta de delimitació el Torrent de Sant Martí que està envoltat d'una gran verneda i que neix a les 7 Fonts (Sant Julià de Vilatorça). Seguidament</p>	<p>Els trams fluvials esmentats caldrà acabar d'estudiar i treballar tècnicament, i juntament amb el territori, per tal de valorar la seva possible incorporació a l'àmbit de la proposta.</p>	<p>Sessions i Participa Gencat – Conca del Ter</p>	<p>Acceptada, però s'ha d'acabar de treballar amb el territori</p>

	<p>baixa per Calldetenes i serpenteja entre Vic i Folgueroles fins al riu Gurri.</p> <p>A la part alta d'aquest curt torrent encara hi resten verns de grans dimensions. A més s'ha iniciat la reforestació de més individus a Calldetenes. Encara preserva cert valor ecològic i es pot considerar un corredor biològic important entre la Plana de Vic i Les Guilleries.</p> <p>A les sessions de la Conca del Ter es comenta que aquest espai a incorporar es troba dins de la ruta dels Molins i que gaudeix de molt renom turístic.</p>			
13	<p>Incloure la riera de Sant Martí, tram de les Gorgues a l'Esquirol</p> <p>Es comenta que caldria incorporar aquest tram de la riera, ja que es tracta d'un espai natural molt atractiu, amb salts, i que és una llàstima l'estat en el que es troba actualment amb un aspecte descuidat i sobretot molt afectat per l'activitat derivada de la ramaderia.</p>	<p>Els tram fluvial esmentat caldrà acabar d'estudiar i treballar tècnicament, i juntament amb el territori, per tal de valorar la seva possible incorporació a l'àmbit de la proposta.</p>	<p>Sessions de la Conca del Ter</p>	<p>Acceptada, però s'ha d'acabar de treballar amb el territori</p>

14	Recuperar el meandre de la Devesa de Manlleu Es comenta que estaria bé poder recuperar aquesta zona propera al riu que està ocupada per un propietari que se l'ha fet seva, i que ha fet diferents intervencions, que han modificat l'espai, i que són perjudicials per la preservació dels entorns naturals.	El meandre de la devesa del Manlleu caldrà acabar d'estudiar i treballar tècnicament, i juntament amb el territori, per tal de valorar la seva possible incorporació a l'àmbit de la proposta.	Sessions de la Conca del Ter	Acceptada, però s'ha d'acabar de treballar amb el territori
15	Incloure alguns espais fluvials de la Conca del Ter Es considera important incloure els següents trams: <ul style="list-style-type: none">○ Setcases○ Vilallonga del Ter○ Les capçaleres de Fresser○ Riberes de l'Alt Ter que arriba a Camprodon○ La xarxa del Ter i els seus afluents	Els trams fluvial esmentat caldrà acabar d'estudiar i treballar tècnicament, i juntament amb el territori, per tal de valorar la seva possible incorporació a l'àmbit de la proposta.	Sessions de la Conca del Ter	Acceptada, però s'ha d'acabar de treballar amb el territori
16	Incloure la zona de Gelabert de Manlleu El motiu pel qual es proposa incloure aquesta zona es degut a que pels voltants s'ha extret grava dels camps i aquesta ha afectat al tram de riu a l'alçada de Manlleu.	La zona esmentada, sense aportar cartografia concreta, es preveu incloure-la dins l'àmbit de la proposta de la Xarxa Natura 2000.	Sessions de la Conca del Ter	Acceptada

APORTACIONS REBUTJADES				
N	Propostes i aportacions recollides	Retorn tècnic	Origen	Estat
17	<p>L'anàlisi i visualització de la delimitació a les cartografies</p> <p>Necessitat de poder visualitzar amb major detall les zones incorporades a la Xarxa Natura mitjançant una escala més propera, per així visualitzar més concretament la situació de cada municipi i poder visualitzar l'amplada de les superfícies de les rieres i diferenciar les zones incorporades i les que no.</p>	<p>La informació cartogràfica consultable a l'enllaç del visor disponible a la web del <i>Participa gencat</i> està elaborada a una escala de suficient per poder veure's de forma adient.</p> <p>La proposta s'ha treballat i revisat sobre la base topogràfica 1:5.000 i sobre l'Orto 1:2.500 de l'ICGC (darreres versions disponibles).</p>	<p>Sessions de diferents conques</p>	<p>Rebutjada</p>
18	<p>Revisar i corregir els noms d'alguns rius</p> <p>Revisar els noms d'alguns espais inclosos en el projecte. Per exemple, des del municipi de Martinet s'apunta que</p>	<p>La denominació del noms dels espais de la xarxa Natura 200 es va fer efectiva en l'Acord del Govern de l'any 2006 (GOV/112/2006). A l'àmbit de la conca de l'alt Segre, per tal de fer-lo el màxim d'interpretatiu del conjunt dels trams fluvials i</p>	<p>Sessions de la Conca de l'Alt Segre</p>	<p>Rebutjada</p>

	<p>el riu de la Verneda al territori sempre s'ha conegut amb el nom del riu d'Arànsér.</p>	<p>ahora evitar que sigui massa extens, s'ha considerat proposar com a nom de l'espai Natura 2000, espai de la Riberes de l'Alt Segre i afluents (ES5130002). D'aquesta manera s'engloba tant el riu principal, el riu Segre, com aquells afluents inclosos a la proposta (Duran, Verneda, la Llosa, ribera d'Alp..).</p>		
19	<p>Incorporació del Turó de les Tres Creus.</p> <p>Els participants valoren que la incorporació d'aquesta zona suposarà la creació d'un connector biològic que uniria els dos rius que envolten aquest accident geogràfic: el Congost i el Mogent. Es comenta que la proposta d'incorporació de l'espai del Turó de les Tres Creus és un de molts altres exemples de petits espais buits que es podrien recuperar.</p>	<p>L'espai esmentat per les seves característiques i localització respecte de l'ampliació proposada a la conca del Besòs, es considera que no encaixa amb l'objecte d'aquesta, malgrat es parli del paper connector entre el riu Congost i el Mogent. La proposta cal centra-la en la incorporació de trams fluvials amb vernedes, i altres boscos de ribera (real i de potencial recuperació), identificats com a hàbitats d'interès comunitari associats a la tipologia d'ecosistemes d'aigua epicontinental.</p>	<p>Sessions de la Conca del Besòs</p>	<p>Rebutjada</p>

20	<p>Ampliació als torrents i afluents secundaris</p> <p>Es proposa no només afegir a la Xarxa Natura 2000 els principals rius, sinó també incloure tots aquells torrents i afluents secundaris.</p>	<p>L'objecte de la proposta de la xarxa Natura 2000 no és la d'incloure tots torrents i afluents que inclou la xarxa fluvials inclosa en una conca (o subconca) concreta.</p> <p>Caldria aportar informació més detallada, especificar quins motius i criteris s'ha emprat per sol·licitar incloure la totalitat dels torrents i afluents secundaris, atenent l'objecte de la proposta.</p>	<p>Sessions de la Conca del Besòs</p>	<p>Rebutjada</p>
21	<p>Ampliar la protecció de trams del riu Mogent perquè no sigui discontinua</p> <p>Cal tenir en consideració l'opció de poder ampliar més el tram del riu Mogent perquè la proposta de delimitació no és completa i genera una discontinuïtat en la seva protecció i es comenta que es podria estendre el tram de protecció riu a dalt.</p>	<p>A l'àmbit de la conca del Besòs, la inclusió de la riera de Cànoves i la seva connexió amb el riu Mogent (i inclusió d'un nou tram del riu Mogent avall) es considera suficient per incloure vernedes singulars i millorar el continu fluvial a la subconca del riu Mogent, per la qual cosa no es considera l'opció d'incloure la totalitat de la riera del Mogent (riu a dalt), així com altres afluents.</p>	<p>Sessions de la Conca del Besòs</p>	<p>Rebutjada</p>
22	<p>Incloure el naixement del Mogent</p>	<p>Caldria facilitar informació cartogràfica de l'espai del naixement del riu Mogent que es demana</p>	<p>Participa Gencat -</p>	<p>Rebutjada</p>

	<p>Es proposa incloure la zona del naixement del Mogent a la Xarxa Natura 2000, de gran valor ecològic, amb vernedes presents i potencials.</p>	<p>incloure per tal de poder valorar-ho de manera adient. Entenem que hi ha part de l'espai, part del torrent de Ca l'Arenes i part del tram de l'Illa (dins el vessant septentrional de la serra del Corredor) que ja es troben inclosos a la xarxa Natura 2000, en concret a l'espai Serres del Litoral Septentrional (ES5110011).</p>	<p>Conca del Besòs</p>	
<p>23</p>	<p>Inclusió del tram del riu Mogent de la plana a Santa Agnès de Malanyes i la Roca del Vallès</p> <p>Es proposa que l'ampliació de la Xarxa Natura 2000 al riu Mogent inclogui, no només la llera del riu, sinó també parts de la plana al·luvial al pas per Santa Agnès de Malanyes (Pla del Molí), i la Roca del Vallès (zona al peu del castell i plana entre la Roca i Vilanova).</p> <p>Actualment, la Xarxa Natura 2000 a tota la conca del Besòs només protegeix la llera del riu. Els hàbitats adjacents queden tots fora, fet que justifica la inclusió de les àrees ecològicament més valuoses.</p>	<p>La proposta del riu Mogent en aquesta zona té en compte delimitar l'espai fluvial amb amplada de 50-60 metres, per tal d'incloure HIC associats a l'ecosistema epicontinental i tenint en compte que l'objectiu és millorar la protecció dels boscos de ribera i altres hàbitats d'interès comunitari associats a aquests ecosistemes.</p> <p>No es preveu per tant, ampliar part del espais actualment agrícoles adjacents, com la plana del Molí que s'esmenta. En tot cas, caldria aportar informació més detallada sobre les àrees que es diu que ecològicament son més valuoses per considerar ampliar la proposta, per exemple en la</p>	<p>Participa Gencat – Conca del Besòs</p>	<p>Rebutjada</p>

		fase d'informació pública que caldrà dur a terme quan es tramiti el projecte de l'Acord del govern.		
24	<p>Adherir zones adjacents, com la Font de Santa Caterina</p> <p>Es valora positivament poder incorporar zones adjacents a la Xarxa Natura 2000 com per exemple la Font de Santa Caterina de Montornès del Vallès.</p>	<p>No es preveu incorporar espais adjacents a l'espai fluvial actualment xarxa Natura 2000, a la zona de Montornès (espai de Santa Caterina) per considerar-se que no són espais de potencial recuperació fluvials i per tant objecte de la proposta.</p> <p>En aquest tram de l'espai fluvial, actualment dins la xarxa Natura 2000, els hàbitats d'interès comunitari associats a l'ecosistema epicontinental, amb presència d'hàbitat d'aigua dolça i d'herbassar higròfils, es considera que ja es troba ben representats.</p> <p>Per espais adjacents d'aquestes característiques, com seria els bosc de Santa Caterina, caldria aportar informació més detallada per poder valorar de manera més detallada la seva inclusió a la xarxa Natura 2000. Aportació que per exemple</p>	<p>Sessions de la Conca del Besòs</p>	<p>Rebutjada</p>

		es podria realitzar en la fase d'informació pública que caldrà dur a terme quan es tramiti el projecte de l'Acord del govern.		
25	<p>Incorporar el curs mitjà del riu de la Tordera a Sant Celoni</p> <p>Es reivindica la incorporació a la xarxa el tram del curs mitjà del riu de la Tordera, que es considera part important de connectivitat dels dos massissos del municipi de Sant Celoni.</p>	El tram fluvial no es valora en aquesta proposta per trobar-se a la conca de la Tordera, fora de l'àmbit objecte d'aquesta: conques de l'Alt Segre, Ter i Besòs.	Sessions de la Conca del Besòs	Rebutjada
26	<p>Incorporar els torrents i rieres tributaris del Congost</p> <p>Es proposa adherir a la xarxa tots aquells torrents i rieres que són tributaris del riu Congost, en especial els que formen part del terme municipal de Les Franqueses del Vallès.</p>	<p>Caldria especificar de quins torrents i tributaris es fa referència, així com aportar informació i documentació gràfica per tal de poder avaluar la possible inclusió dins la proposta, atenent quin és l'objecte i finalitat d'aquesta.</p> <p>Cal tenir en compte que l'objecte de la proposta no és incloure la totalitat de la xarxa fluvial, torrents, rieres,... tributaris del congost, o per extensió de la totalitat de la conca del Besòs.</p>	Sessions de la Conca del Besòs	Rebutjada

27	<p>Ampliació del torrent de Can Rovira de Villar fins al Montseny</p> <p>Aquesta ampliació que es proposa consistiria en l'espai del riu Congost que passa per sobre de l'església del Turó de Santa Maria de Llerona, on es troba la finca de Can Rovira del Villar, que forma part de la proposta de la xarxa fins arribar al Montseny. Es comenta que aquesta zona mencionada, tot i tractar-se d'un torrent molt discret és tracta d'un territori molt extens que s'enfila molt amunt i si l'espai de la xarxa s'ampliés fins a la capçalera i saltés al torrent del Sot del Vell, situat al nord, acabaria connectant amb el Parc Natural del Montseny, convertint-lo en un connector biològic.</p> <p>Aquesta proposta aprofitaria, doncs, tota la proposta actual i l'ampliació només suposaria la incorporació d'un petit tram que aconseguiria unir les dues zones protegides per la xarxa, perquè la part del riu Congost a la sortida de la Garriga es veu tallat per diferents</p>	<p>No es considera ampliar els tram del torrent de Can Rovira, que en part ja està inclòs a la xarxa Natura 2000, doncs amb la inclusió de la riera de Cànoves, on s'inclou un tram fluvial amb presència de vernedes singulars i es millora el continu fluvial (la riera baixa del Montseny), es considera suficient pel que fa a la proposta a la conca del Besòs.</p>	<p>Sessions de la Conca del Besòs</p>	<p>Rebutjada</p>
-----------	---	--	--	-------------------------

	obstacles com els cingles o infraestructures com el tren, la carretera C-17 i altres zones urbanitzades.			
28	<p>Incorporar els torrents que penetren a zones agrícoles</p> <p>De la mateixa manera que es proposa una ampliació des del torrent de Can Rovira de Villar fins al Montseny, també cal incloure els torrents que penetren a la zona agrícola. Aquests torrents es caracteritzen per la seva llargada i pels seus boscos de ribera, fent així proteccions no tant estretes i lineals com les de la proposta de delimitació actual.</p> <p>A continuació es recullen els torrents proposats:</p> <ul style="list-style-type: none"> ○ El torrent de Santa Margarida (per sota de l'església de Llerona) ○ El torrent de Can Patusca <p>El torrent dels Gorcs</p>	No es considera ampliar els trams esmentats, doncs amb la inclusió de la riera de Cànoves, on s'inclou un tram fluvial amb presència de vernedes singulars i es millora el continu fluvial, es considera suficient pel que fa a la proposta a la conca del Besòs.	Sessions de la Conca del Besòs	Rebutjada
29	Incloure el torrent de Can Patusca fins a l'església de Santa Maria de Llerona	Hi ha una part del tram fluvial del torrent de Can Patusca que ja és espai de la xarxa Natura 2000,	Participa Gencat –	Rebutjada

	<p>Si tenim un monument declarat com a BCIN i no tenim protegit el seu entorn, i uns metres més enllà discorre la XN2000 caldria ampliar-la aquest per protegir aquest entorn i mantenir així una gradació tant a nivell mediambiental, com paisatgístic.</p> <p>Per tant, cal ampliar la XN2000 que discorre al llarg del torrent de Can Patusca fins a l'església de Santa Maria de Llerona. Preservant aquest entorn del BCIN, podrem seguir preservant una espècie protegida.</p>	<p>dins l'espai Riu Congost (ES5110025), proper a l'església de Santa Maria de Llerona i que travessa part de la finca de Can Rovira del Villar.</p> <p>No es considera ampliar el tram del torrent de Can Patusca, doncs amb la inclusió de la riera de Cànoves, on s'inclou un tram fluvial amb presència de vernedes singulars i es millora el continu fluvial, es considera suficient pel que fa a la proposta a la conca del Besòs.</p> <p>El fet de tenir proper al torrent el BCIN esmentat no es un criteri que justifiqui ampliar la proposta atenent l'objecte i finalitat de la mateixa: ampliar els espais fluvials per vernedes (i altres boscos de ribera).</p>	<p>Conca del Besòs</p>	
<p>30</p>	<p>Ampliació de l'espai del Riu Congost amb la Riera Carbonell</p> <p>Es proposa ampliar l'espai del Riu Congost amb la Riera Carbonell que va de Granollers i Les Franqueses del Vallès, travessant per Marata fins arribar a La Calma</p>	<p>No es considera incorporar la riera de Carbonell, doncs amb la inclusió de la riera de Cànoves, on inclou un tram fluvial amb presència de vernedes singulars i es millora el continu fluvial, es considera</p>	<p>Sessions de la Conca del Besòs</p>	<p>Rebutjada</p>

		suficient pel que fa a la proposta a la conca del Besòs.		
31	<p>Incloure la riera de Vilamajor</p> <p>Es proposa ampliar la Xarxa Natura 2000 incorporant la riera de Vilamajor.</p>	No es considera incorporar la riera de Vilamajor, doncs amb la inclusió de la riera de Cànoves, on inclou un tram fluvial amb presència de vernedes singulars i es millora el continu fluvial, es considera suficient pel que fa a la proposta a la conca del Besòs.	Sessions de la Conca del Besòs	Rebutjada
32	<p>Incloure trams urbans dels rius a la xarxa</p> <p>Les persones participants creuen que caldria incloure alguns trams de kilòmetres de rius que passen per trams urbans, perquè estan canalitzats, i que fan de mal veure que no s'incloguin en la proposta de delimitació, com per exemple:</p> <ul style="list-style-type: none"> ○ El tram de Ribes <p>El tram urbà del riu quan passa per Torelló. (Es comenta que just el tram que va cap a Torelló no està inclòs)</p>	Els trams fluvials que travesses nuclis urbans ha de tenir un mínim potencial de recuperació que en el cas del tram que passa per Ribes de Freser o Torelló no és suficient com per incloure's a la proposta, donada la seva artificialització. Com per exemple el tram del Ges i el del Freser al seu pas pel nucli de Torelló o per Ribes de Freser, respectivament.	Sessions de la Conca del Ter	Rebutjada

33	Incloure el tram de Mas Vidal fins al Pont del Noguer (Reserva Natural Parcial).	El tram esmentat forma part de la xarxa Natura 2000, des de la recent ampliació per l'Acord del Govern de l'espai de la xarxa Natura 2000, de nom el Montseny (ES5110001), segons Acord GOV/6/2022 (DOGC. Núm. 8579 - 7.1. 2022)	Sessions de la C onca del Ter	Rebutjada
----	---	--	--------------------------------------	------------------

4.2 Resultats dels elements a tenir en compte en el desplegament de la proposta

ELEMENTS A TENIR EN COMPTE ACCEPTATS				
N	Propostes i aportacions recollides	Retorn tècnic	Sessions	Estat
34	<p>Percepció de desconfiança i excés de control per part de diferents administracions</p> <p>Els participants veuen amb bons ulls la proposta de protecció plantejada de la Xarxa Natura 2000, però creuen que és una capa més que s'afegeix a totes les que ja estan i que no és necessària, ja que els Ajuntaments des del territori ja compten amb prou seguiment d'organismes que ja els estan tutelant.</p>	Recau sobre la Direcció General de Polítiques Ambientals i Medi Natural d'acord amb marc competencial assignat al Departament d'Acció Climàtica, Alimentació i Agenda Rural (DACC), donar compliment a l'objectiu general de la xarxa Natura 2000 derivat de les dues principals Directives sobre protecció de la natura a Europa (Directiva hàbitats, 92/43/CEE, i la Directiva ocells,	Sessions de la Conca de l'Alt Segre	Acceptada, però s'ha de treballar en els instruments gestió o altres

	<p>Per exemple, L'ACA, la CHE (Confederació Hidrogràfica de l'Ebre), Protecció de Boscos de la Generalitat, entre d'altres, ja s'encarreguen de controlar les actuacions en el territori i són els canals als quals d'adreçar-se per tal de demanar permisos a l'hora de realitzar tasques o actuacions en benefici del medi. Per tant, la inclusió dels territoris proposats en el marc de la Xarxa Natura 2000 es tractaria, doncs, d'afegir una capa més de protecció que en molts casos no es creu necessària, perquè des dels ens locals es creu que aquests espais ja estan suficientment protegits.</p>	<p>2009/147/CEE) a Europa, i no sobre altres organismes i administracions públiques com l'ACA, la CHE o la DG d'Ecosistemes Forestals i Gestió del Medi que tenen altres responsabilitats en l'àmbit dels espais fluvials. Des de la DG caldrà treballar de manera coordinada amb la resta d'organismes donada la complexa concurrència de competències administratives i figures d'ordenació que si acull en els espais fluvials.</p>		<p>àmbits de planificació</p>
<p>35</p>	<p>Percepció des del territori que alguns dels espais ja estan ben preservats</p> <p>Des dels Ajuntaments, que són els primers interessats en preservar el medi ambient del seu territori, ja es realitzen tasques de manteniment i neteja de la brutícia derivada de l'activitat humana, del bestiar, etcètera. Els ajuntaments ja fan neteges i fan entrar el bestiar per mantenir tots els espais en condicions. Es posa d'exemple la zona dels rius i vernedes de Martinet. Els rius del Segre,</p>	<p>La proposta de nous trams fluvials dins la xarxa Natura 2000 va en la mateixa línia i interès dels Ajuntaments afectats. Preservar i potenciar els valors naturals, en aquest cas dels hàbitats i espècies d'interès comunitari, que acullen els espais fluvials com a part dels elements del medi ambient presents al seu territori, posar en valor les accions de permetin mantenir i potenciar un bon estat de conservació ambiental en els espais</p>	<p>Sessions de la Conca de l'Alt Segre</p>	<p>Acceptada, però s'ha de treballar en els instruments de gestió o altres àmbits de planificació</p>

	<p>Arànsers i Llossa s'han mantingut conservats. En aquests espais no s'ha fet cap intervenció perquè la natura es regenera i es manté sola. Es comenta que en altres espais com a Bellver, a la zona de Gallissà, s'han fet grans esforços per la neteja i el manteniment en un estat adequat de l'espai.</p>	<p>fluvials esmentats, incloent-hi, si s'escau, la no intervenció.</p> <p>Aquests aspectes, i d'altres, caldrà estudiar-ho en l'elaboració de l'instrument de gestió, en la fase de tramitació de la declaració de l'espai com a Zona d'especial conservació (ZEC), posterior a l'aprovació del LIC per part de la Comissió Europea.</p>		
<p>36</p>	<p>Percepció de llunyania de l'administració competent amb els ens locals del territori i dificultats en els tràmits</p> <p>Els participants posen sobre la taula la necessitat que des de l'administració pública competent que preveu aquests projectes trepitgin i coneixin el territori, perquè aquests es puguin adequar a les necessitats que pugui tenir el territori.</p> <p>Ahora, també la incorporació d'aquests plans es perceben com la imposició de projectes que van en contra de la gestió dels que es troben al territori i una</p>	<p>S'accepta l'aportació sobre la necessitat que l'administració competent en Natura 2000 sigui coneixedora del territori on vol actuar, així com la necessitat de treballar de manera coordinada i amb el màxim consens possible amb els diversos actors del territori.</p> <p>Aquest aspectes que tenen a veure amb el model de governança caldrà estudiar de quina manera cal abordar-ho en l'elaboració de l'instrument de gestió, en la fase de tramitació de la declaració de l'espai com a Zona d'especial conservació (ZEC),</p>	<p>Sessions de la Conca de l'Alt Segre</p>	<p>Acceptada, però s'ha de treballar en els instruments de gestió o altres àmbits de planificació</p>

	pugna entre posicions polítiques, organitzacions, molt sovint allunyades de la realitat.	posterior a l'aprovació del LIC per part de la Comissió Europea.		
37	<p>Clarificar els dominis de competències per la seva gestió</p> <p>Factors com la superposició de competències, la intervenció de diferents ens sobre un mateix territori fa que la gestió de les zones siguin més complexes. En aquest sentit es veu necessari establir quines zones són urbanes i qui es fa càrrec, establir competències, per tal de fer les actuacions o reclamar als ens competents i responsables d'actuar i gestionar les zones.</p> <p>Des dels ens locals és té clar que les trames urbanes les assumeixen els municipis mateixos, però aquelles zones que no són urbanes són més discutibles de si pertanyen o no. Per tant, els participants proposen:</p> <ul style="list-style-type: none"> ○ Una major coordinació entre els diferents ens gestors amb una mirada més transversal amb la qual s'equiparin i distribueixin tasques entre municipis. 	<p>Les competències dels diferents organismes que poden actuar en els espais fluvials comporta una complexitat important. La concurrència de diverses administracions i organismes per raó de la seva competència, així com d'interessos socials en un mateix espai fluvial es complexa.</p> <p>Aquest aspecte, juntament amb la zonificació dels espais proposats, per poder desplegar un gestió efectiva (activa i preventiva) de manera consensuada, caldrà estudiar-ho en l'elaboració de l'instrument de gestió, en la fase de tramitació de la declaració de l'espai com a Zona d'especial conservació (ZEC), posterior a l'aprovació del LIC per part de la Comissió Europea.</p>	<p>Sessions de la Conca del Ter</p>	<p>Acceptada, però s'ha de treballar en els instruments de gestió o altres àmbits de planificació</p>

	<ul style="list-style-type: none"> ○ Clarificar quina zona és de domini públic hidràulic i si les zones de les que parlem es troben sota la zona d'influència del riu. ○ Establir un criteri unitari pel que fa a què és considera zona urbana i què no. ○ Quines competències té cada ens sobre les zones subjectes a actuacions. 			
38	<p>Necessitat d'acompanyament i finançament econòmic</p> <p>Sorgeixen els dubtes sobre què implica pels ens locals incorporar nous espais a la Xarxa Natura 2000 i es comenta que des dels Ajuntaments ja duen a terme tasques de gestió pel correcte manteniment dels espais naturals. Per exemple, es comenta que a la verna de Gallissà, entre l'Ajuntament de Bellver i la Fundació Catalunya La Pedrera, van encarregar-se de la neteja d'un espai que abans era un abocador i que totes aquestes</p>	<p>La identificació de les possibles fonts de finançament per poder desplegar una gestió efectiva (activa i preventiva), el "paper" dels ajuntaments i altres actors del territori de manera consensuada, caldrà estudiar-ho i recollir-ho degudament en l'elaboració de l'instrument de gestió, en la fase de tramitació de la declaració de l'espai com a Zona d'especial conservació (ZEC), posterior a l'aprovació del LIC per part de la Comissió Europea.</p>	<p>Sessions de diferents conques</p>	<p>Acceptada, però s'ha de treballar en els instruments de gestió o altres àmbits de planificació</p>

tasques van suposar una despesa per la qual no van rebre cap compensació econòmica o ajut a canvi.

Es destaca que per tal de poder fer una bona preservació i gestió dels entorns incorporats a la xarxa han de venir acompanyats d'injeccions econòmiques o altres recursos que puguin ajudar i garantir l'execució de les diferents tasques necessàries per tal de dur a terme les accions de la manera més adequada.

Pel que fa al finançament, bona part del provinent de la Unió Europea que es destina a espais naturals es centren en els espais de la Xarxa Natura 2000. D'altra banda, també es destaca que aquestes subvencions han de venir de la mà de projectes més importants i ambiciosos que vagin més enllà d'inversions puntuals en petites actuacions.

Per això, es creu important incloure trams de rius a la xarxa per poder tenir arguments per rebre ajuts i així:

- Afavorir aquells municipis que tenen més dificultats per fer front les despeses, com per

	<p>exemple Granollers o Canovelles, que formen part de la Xarxa Natura 2000 i que tenen trams de rius en mal estat.</p> <ul style="list-style-type: none"> o Incentivar a tots aquells municipis que ja estan fent bona feina sobre el territori i puguin seguir fent-la. 			
<p>39</p>	<p>Desconeixement i manca d'informació de les fonts de finançament</p> <p>Els municipis sovint no saben com accedir a les fonts de finançament ni a quines portes cal trucar per accedir als recursos que podem permetre impulsar millores al seu territori. Per exemple, a Bellver volen construir una bassa d'aigua pels bombers a la zona de Nas (que forma part de Natura 2000) i no han pogut accedir a cap recurs. S'explica que existeixen línies de finançament europees però que han d'anar vinculades a algun projecte més ampli, però en tot cas es manifesta la necessitat per part dels ajuntaments de disposar de més suport i acompanyament per poder accedir a aquests recursos i saber com i on presentar els projectes.</p>	<p>La identificació de les possibles fonts de finançament per poder desplegar una gestió efectiva (activa i preventiva), el "paper" dels ajuntaments, i altres actors del territori de manera consensuada, caldrà estudiar-ho i recollir-ho degudament en l'elaboració de l'instrument de gestió, en la fase de tramitació de la declaració de l'espai com a Zona d'especial conservació (ZEC), posterior a l'aprovació del LIC per part de la Comissió Europea.</p>	<p>Sessions de la Conca de l'Alt Segre</p>	<p>Acceptada, però s'ha de treballar en els instruments de gestió o altres àmbits de planificació</p>

40	<p>Mirar de fer perquè la societat pugui col·laborar o contribuir en el manteniment dels espais naturals</p> <p>La biodiversitat i la natura ha de ser una oportunitat i un canal de diversificació econòmica i per això cal pensar com podem fer col·laborar a la societat en el manteniment dels espais. És necessari fer pedagogia per aconseguir que la societat col·labori i contribueixi a assumir la despesa per conservar els espais dels que gaudeixen. Per això, es considera que cal un canvi de model en el que implicar a la ciutadania en la conservació del espais naturals, com es fa en el model anglosaxó. L'objectiu de la proposta consisteix en incorporar la mentalitat en la societat de fer una contribució "voluntària" per la visita i no per estacionar el vehicle al pàrquing, per tal de conscienciar a la ciutadania el motiu pel qual estan fent l'aportació econòmica. L'ecoturisme, fer llocs visitables i interpretables poden ser possibles oportunitats de solucions. Existeixen iniciatives i experiències ja en aquest sentit per intentar posar en marxa reserves naturals amb el model "Cortalet" on</p>	<p>El paper i implicació de la societat respecte de la seva contribució caldrà estudiar-ho i recollir-ho degudament en l'elaboració de l'instrument de gestió, en la fase de tramitació de la declaració de l'espai com a Zona d'especial conservació (ZEC), posterior a l'aprovació del LIC per part de la Comissió Europea.</p>	<p>Sessions de la Conca de l'Alt Segre</p>	<p>Acceptada, però s'ha de treballar en els instruments de gestió o altres àmbits de planificació</p>
----	---	---	---	--

	poder visitar i fer una volta per l'entorn i fer una contribució pel manteniment d'aquell espai.			
41	<p>Aprofitar el <i>Life Alnus</i> per explorar noves accions</p> <p>Cal aprofitar el fet que el <i>Life Alnus</i> és un projecte prioritari per obrir escletxa i començar a fer accions més novedoses que fins ara no s'han posat en pràctica. Per exemple, explorar mesures de fiscalitat inversa per les compensacions a propietaris que vulguin contribuir a preservar els hàbitats.</p>	Les accions que s'han anat desplegant o estan previstes de desenvolupar-se, en l'àmbit de les tres conques (Ter, Segre i Besòs), caldrà estudiar-les i recollir-les degudament en l'elaboració de l'instrument de gestió, en la fase de tramitació de la declaració de l'espai com a Zona d'especial conservació (ZEC), posterior a l'aprovació del LIC per part de la Comissió Europea.	Sessions de la Conca de l'Alt Segre	Acceptada, però s'ha de treballar en els instruments de gestió o altres àmbits de planificació
42	<p>Aconseguir augmentar el percentatge de boscos d'Evolució Natural.</p> <p>Sovint la reflexió tècnica entorn la protecció va molt per davant de la reflexió que fa la pròpia societat. Així ens trobem sovint en que boscos que tenen matolls, fusta morta, arbres caiguts, etc i que estan configurant un ecosistema natural, es percep per part de la societat com que la riera està bruta i deixada.</p>	Aquest aspecte caldrà estudiar-ho i recollir-ho degudament en l'elaboració de l'instrument de gestió, en la fase de tramitació de la declaració de l'espai com a Zona d'especial conservació (ZEC), posterior a l'aprovació del LIC per part de la Comissió Europea.	Sessions de la Conca de l'Alt Segre	Acceptada, però s'ha de treballar en els instruments de gestió o altres

	<p>En aquest sentit caldria aprofitar el fet que <i>Life Alnus</i> és un projecte prioritari per la Unió Europea per tal que vernedes i boscos de ribera que es trobin en domini públic puguin evolucionar de manera natural i augmentar així el percentatge de boscos d'evolució natural que hauria de tenir Catalunya.</p> <p>Cal explicar i fer pedagogia respecte que és un bon de ribera ben estructurat perquè hi ha gent que veient 4 pollancrees ben alineats pensa que allò és un bosc de ribera.</p>			<p>àmbits de planificació</p>
<p>43</p>	<p>La importància de la qualitat de l'aigua</p> <p>La Conservació de la xarxa fluvial és important ja que l'aigua, que és competència de l'Agència Catalana de l'Aigua, és la base per poder contribuir a la bona preservació dels entorns naturals com les vernedes i per tant, és necessari la qualitat de l'aigua. Aquest fet encara és més important quan estem parlant d'un territori com el que s'està incloent en el projecte de la xarxa, amb unes característiques concretes com el seu clima mediterrani</p>	<p>L'element aigua en un espai fluvial és fonamental, juga un paper cabdal, tant a nivell quantitatiu com a nivell qualitatiu, per tal assolir un estat de conservació favorable dels elements d'interès comunitari que han motivat la proposta com espai de la xarxa Natura 2000.</p> <p>Aquest aspecte caldrà estudiar-ho degudament en l'elaboració de l'instrument de gestió, en la fase de tramitació de la declaració de l'espai com a</p>	<p>Sessions de la Conca de l'Alt Segre</p>	<p>Acceptada, però s'ha de treballar en els instruments de gestió o altres àmbits de planificació</p>

	<p>amb tempestes i fortes riuades i per això és transcendental comptar amb sobreeixidors i tancs de tempesta que contribueixin a mantenir una qualitat adequada de l'aigua.</p>	<p>Zona d'especial conservació (ZEC), posterior a l'aprovació del LIC per part de la Comissió Europea.</p>		
<p>44</p>	<p>Planificar amb una visió a llarg termini</p> <p>Es creu que cal incorporar una visió més global i a llarg termini, amb la que incloure altres zones més endavant, en futures revisions i actualitzacions de la xarxa. Per això, es creu que s'ha d'incorporar una visió molt més enfocada a les conques a més a més dels espais inclosos actualment en els que hi han boscos de ribera i vernedes.</p>	<p>L'evolució dels espais de la xarxa Natura 2000, pel que fa a la seva revisió i possible actualització, pel que fa a la seva delimitació i gestió, pot venir motivada per la millora de la informació que es va generant.</p> <p>La proposta, en part, es desenvolupa per l'obtenció de nova informació generada en el marc d'un projecte europeu sobre la conservació, gestió i recuperació de les vernedes, i altres boscos de ribera), on es proposa incloure tant trams fluvials amb presència de vernedes, i altres boscos de riberes considerats d'interès comunitari per la Directiva Hàbitats, com altres trams fluvials considerats de potencial recuperació pel que fa a aquests. I atenent aquesta visió a mig llarg termini</p>	<p>Sessions de la Conca del Ter</p>	<p>Acceptada, però s'ha de treballar en els instruments de gestió o altres àmbits de planificació</p>

		<p>que esmenta des d'un punt de vista de la planificació.</p> <p>Aspecte que caldrà recollir-ho en l'elaboració de l'instrument de gestió, en la fase de tramitació de la declaració de l'espai com a Zona d'especial conservació (ZEC), posterior a l'aprovació del LIC per part de la Comissió Europea.</p>		
45	<p>Comptar amb la voluntat i compromís dels diferents agents implicats i aprofitar les convergències d'interessos</p> <p>Es creu necessari aprofitar les convergències d'interessos i així arribar a acords i compromisos entre els diferents agents que gestionen el territori. Per fer possible aquests compromisos és necessari un pla de gestió que estableixi un rumb clar pel que fa a les responsabilitats que entoma cadascú i fixar uns objectius concrets acompanyats d'un repartiment equitatiu de les tasques a realitzar (retirada de canyes, inversions, etcètera) i sobre quines zones actuaran. Els participants creuen que malgrat no haver</p>	<p>La voluntat de l'administració competent és treballar de manera participativa i sota un model de governança tenint en compte les diferents sensibilitats dels actors del territori. Aspecte que caldrà estudiar-ho en l'elaboració de l'instrument de gestió, en la fase de tramitació de la declaració de l'espai com a Zona d'especial conservació (ZEC), posterior a l'aprovació del LIC per part de la Comissió Europea.</p>	<p>Sessions de diferents conques</p>	<p>Acceptada, però s'ha de treballar en els instruments de gestió o altres àmbits de planificació</p>

	<p>existit abans una eina, de les característiques de la Xarxa Natura 2000, que permetés o facilités conservar els espais naturals de manera acompanyada i conjunta, alguns agents del territori ja han estat treballant per la preservació d'aquests entorns i la incorporació de nous espais a la xarxa pot suposar un al·licient més.</p> <p>Un exemple d'aquesta voluntat i sinergies és el Conveni de les Riberes del Ter acord al qual van arribar diferents municipis com Torelló, Les Masies, Manlleu, Vic, entre altres.</p>			
<p>46</p>	<p>Necessitat de plans més concrets i evitar la superposició de plans de protecció generals</p> <p>Per exemple, s'assenyala que el riu Bastanist (a la zona de Martinet ja és un riu que forma part del corredor del Parc del Cadí) i per tant no s'acaba d'entendre la superposició d'un pla de protecció a sobre d'un l'altre. Aquesta superposició no s'acaba de comprendre degut a que es tracten de plans genèrics que tenen mancances pel que fa a la concreció de mesures.</p>	<p>L'instrument de gestió, que caldrà aprovar-ho en la fase de tramitació de la declaració de l'espai com a Zona d'especial conservació (ZEC), posterior a l'aprovació del LIC per part de la Comissió Europea, es preveu assoleix el grau concreció necessari per poder desenvolupar de manera eficient les actuacions que si plantegin atenent l'objectiu general de la xarxa Natura 2000.</p>	<p>Sessions de la Conca de l'Alt Segre</p>	<p>Acceptada, però s'ha de treballar en els instruments de gestió o altres àmbits de planificació</p>

		En la mesura del possible, es treballarà per evitar la superposició amb altres instruments de planificació, gestió, conservació, i d'altres, que derivin de la normativa existent, sigui de caràcter ambiental o d'altre tipus.		
47	<p>Invasió de les competències municipals i pèrdua de sobirania dels ens locals sobre el propi territori.</p> <p>La incorporació de nous projectes o plans de protecció es perceben pels Ens Locals com una invasió de competències municipals i per tant una pèrdua de poder de decisió sobre el propi territori. Per exemple, la redacció de la proposta del Pla de Protecció del Parc Natural es veu com una invasió de competències municipals en matèria d'urbanisme, curses de muntanya, accessos motoritzats, camins, etcètera.</p> <p>Els participants, en aquest sentit desitgen que la proposta d'ampliació de la Xarxa Natura 2000 no serveixi de precedent per envair més competències municipals. Per exemple, la llei de muntanyes o la llei de territori són</p>	<p>Les competències venen determinades per la normativa existent, entre altres la referida a Natura 2000. En cap cas hi ha voluntat d'envair competències dels ajuntaments, o d'altres organismes, (com per exemple, l'ACA o la CHE) però cal tenir en compte que en els espais fluvial es dona una major i més complexa concurrència de competències de caràcter administratiu, de figures d'ordenació i gestió de l'espai, afegit als interessos i sensibilitats dels diversos agents del territori, que cal tenir en compte per treballa amb el màxim de consens possible.</p> <p>Aspecte, que caldrà estudiar-ho i integrar-ho en l'elaboració de l'instrument de gestió, en la fase de tramitació de la declaració de l'espai com a Zona</p>	Sessions de la Conca de l'Alt Segre	<p>Acceptada, però s'ha de treballar en els instruments de gestió o altres àmbits de planificació</p>

	altres regulacions que augmenten aquesta sensació que poc a poc es tendeix més a restar competències als principals interessats del territori que són els mateixos Ens Locals.	d'especial conservació (ZEC), posterior a l'aprovació del LIC per part de la Comissió Europea.		
48	<p>Depuració terciària</p> <p>Proposo que, en conjunció amb la meva proposta anterior (inclusió de la plana a Sta. Agnès i la Roca), s'utilitzi una part del reservori protegit de terreny per projectar dues noves àrees de depuració terciària, que contribueixin a millorar la qualitat de l'aigua que aboquen les depuradores de la Roca i de Vilanova del Vallès.</p> <p>Aquesta depuració es duria a terme mitjançant la creació de basses de laminació, en comptes d'abocar l'aigua directament al riu, com passa actualment.</p>	Aspecte que caldrà estudiar-ho en l'elaboració de l'instrument de gestió, en la fase de tramitació de la declaració de l'espai com a Zona d'especial conservació (ZEC), posterior a l'aprovació del LIC per part de la Comissió Europea.	Participa Gencat - Conca del Besòs	Acceptada, però s'ha de treballar en els instruments de gestió o altres àmbits de planificació
49	<p>Criteri per incorporar nous espais a la Xarxa</p> <p>Cal aclarir el criteri a utilitzar en el moment de poder presentar propostes d'espais per incorporar a la xarxa:</p> <ul style="list-style-type: none"> ○ Incorporació d'aquells espais que són factibles i assumibles des del punt de vista de la capacitat de gestió i resposta a 	La proposta d'ampliació es basa tenint en compte els criteris establerts en els annexos de la Directiva hàbitats, l'estat de conservació desfavorable de les vernedes (hàbitat d'interès comunitari prioritari) segons el <i>reporting</i> del període 2013-2018, i juntament amb la informació	Sessions de la Conca del Ter	Acceptada, però s'ha de treballar en els instruments de gestió o

	<p>la necessitat d'aquests entorns dels ens competents.</p> <ul style="list-style-type: none"> ○ Incorporació d'aquells espais que potencialment es podrien incorporar. <p>En aquest sentit s'aclareix que a l'hora d'incorporar una zona a la xarxa natura cal tenir en compte una planificació realista amb la qual es pugui garantir un manteniment i gestió adequada d'aquests espais donat que des de la UE es fa un seguiment de quina gestió s'està fent sobre el territoris incorporats a la xarxa i si s'està fent un bon manteniment i preservació dels espais naturals en qüestió.</p>	<p>obtinguda en el marc del projecteu europeu del Life Alnus,. A partir d'aquí, es considera elaborar una proposta d'ampliació d'espais fluvials a incorporar a la xarxa Natura 2000 en àrees de distribució (real i de potencial recuperació) de les vernedes (i altres boscos de ribera).</p> <p>La planificació que se'n derivi caldrà estudiar-la i abordar-la en l'elaboració de l'instrument de gestió, en la fase de tramitació de la declaració de l'espai com a Zona d'especial conservació (ZEC), posterior a l'aprovació del LIC per part de la Comissió Europea.</p>		<p>altres àmbits de planificació</p>
<p>50</p>	<p>Incloure com a criteri l'ordre d'implementació</p> <p>Es creu convenient que a l'hora d'impulsar la recuperació dels verns incorporant espais a la Xarxa Natura 2000 es tingui en consideració el criteri de fer-ho des de dalt, de les capçaleres, cap als trams baixos dels rius.</p>	<p>Aspecte que caldrà estudiar-ho en l'elaboració de l'instrument de gestió, en la fase de tramitació de la declaració de l'espai com a Zona d'especial conservació (ZEC), posterior a l'aprovació del LIC per part de la Comissió Europea.</p>	<p>Sessions de la Conca del Ter</p>	<p>Acceptada, però s'ha de treballar en els instruments de gestió o altres</p>

				àmbits de planificació
51	<p>Donar a conèixer la Xarxa Natura 2000</p> <p>Cal posar en valor i donar a conèixer la Xarxa Natura 2000 a entitats i ciutadania i buscar generar un sentit de pertinença i orgull, ja que existeix la percepció que els municipis han donat l'esquena als seus propis rius, i per això cal:</p> <ul style="list-style-type: none"> ○ Comunicar i explicar bé en què consisteix la Xarxa Natura 2000. ○ Posar en valor la importància de la preservació d'aquests espais amb l'objectiu que la gent se'l faci seu. <p>Es comenta que des dels municipis de Les Franqueses del Vallès, Canovelles i Granollers s'han arribat a acords i es treballa per posar en valor el riu i el seu entorn natural.</p>	<p>Aspectes que caldrà abordar-los en l'elaboració de l'instrument de gestió, en la fase de tramitació de la declaració de l'espai com a Zona d'especial conservació (ZEC), posterior a l'aprovació del LIC per part de la Comissió Europea.</p>	<p>Sessions de diferents conques</p>	<p>Acceptada, però s'ha de treballar en els instruments de gestió o altres àmbits de planificació</p>

52	<p>Elements que no contribueixen a la protecció dels espais</p> <ul style="list-style-type: none"> ○ Espècies invasores: La Xarxa Natura 2000 ha de tenir en compte les peculiaritats del territori i atendre la diversitat de les zones incorporades en la xarxa, moltes de les quals existeixen espècies invasores, com el coipú, i es creu que protegir aquests entorns naturals pot costar d'entendre ja que sembla contradictori. ○ Horts il·legals: presència d'horts il·legals en alguns trams 	<p>Elements que caldrà estudiar-ho en l'elaboració de l'instrument de gestió, en la fase de tramitació de la declaració de l'espai com a Zona d'especial conservació (ZEC), posterior a l'aprovació del LIC per part de la Comissió Europea.</p>	<p>Sessions de la Conca del Besòs</p>	<p>Acceptada, però s'ha de treballar en els instruments de gestió o altres àmbits de planificació</p>
53	<p>La neteja i manteniment dels rius</p> <p>Cal tenir en compte que a l'hora de dur a terme actuacions relacionades amb mantenir una correcta xarxa fluvial, necessària per la bona preservació de les vernedes, mitjançant la neteja dels rius no consisteix en eliminar-ne la vegetació autòctona amb una excavadora.</p>	<p>Aquest aspecte de la "neteja" en un espai fluvial, partint de la seva definició, del què s'entén i la percepció quan es parla de netejar els espais fluvials, de com dur-ho a terme, si s'escau, entre altres, caldrà estudiar-ho en l'elaboració de l'instrument de gestió, en la fase de tramitació de</p>	<p>Sessions de la Conca del Besòs</p>	<p>Acceptada, però s'ha de treballar en els instruments de gestió o</p>

	<p>En aquest sentit cal fer més pedagogia amb la ciutadania, ja que es percep que existeix una concepció errònia de la brutícia que baixa pels rius, per això és important protegir la seva vegetació, com un element natural d'aquests entorns mentre que la brutícia que sí cal retirar són les deixalles que s'aboquen al riu com poden ser llaunes, embolcalls de plàstic, etcètera.</p>	<p>la declaració de l'espai com a Zona d'especial conservació (ZEC), posterior a l'aprovació del LIC per part de la Comissió Europea.</p>		<p>altres àmbits de planificació</p>
54	<p>Evitar la construcció en zones inundables</p> <p>Es considera important mantenir la preservació de les zones inundables, evitant la construcció en el tram final de riu que degut a la intervenció humana mitjançant l'edificació i aixecament de diferents tipus d'infraestructures l'han anat trencant. Els participants posen d'exemple el cas la zona inundable a Montcada i Reixac sobre la qual es van construir polígons i habitatges i després molts no han estat conscients del risc que es corria en aquestes zones davant de possibles crescudes.</p>	<p>És un aspecte, la planificació territorial amb el tractament del planejament urbanístic que cal donar-li a les zones inundables, que caldrà estudiar-ho en l'elaboració de l'instrument de gestió, en la fase de tramitació de la declaració de l'espai com a Zona d'especial conservació (ZEC), posterior a l'aprovació del LIC per part de la Comissió Europea.</p>	<p>Sessions de la Conca del Besòs</p>	<p>Acceptada, però s'ha de treballar en els instruments de gestió o altres àmbits de planificació</p>

	<p>Per tant, les zones inundables caldria preveure protegir-les per tal de quedar excloses de qualsevol actuació urbanística.</p>			
55	<p>Renaturalització dels trams urbans i planejament de protecció urbanística en trams urbans dels rius</p> <p>Davant de la preocupació suscitada per la intervenció humana sobre molts espais que finalment han acabat per urbanitzant-se s'assenyala que cal recuperar aquests espais i renaturalitzar-los amb boscos de ribera, etcètera.</p> <p>Per això, la gestió que en fan els Ens Locals i el planejament que aquests fan del sòl urbà es transcendental per la bona preservació dels espais naturals. N'és un exemple el planejament urbanístic dut a terme a municipis com ha fet Vic amb el riu Gurri, amb l'objectiu d'eixamplar-ne les zones protegides d'aquests entorns, mitjançant:</p> <ul style="list-style-type: none"> ○ La desprogramació de l'ús industrial de la zona dels voltants del riu. 	<p>Aquest aspecte, de recuperació i renaturalització d'espai fluvial artificialitzats en trams urbans, i d'altres, caldrà estudiar-ho en l'elaboració de l'instrument de gestió, en la fase de tramitació de la declaració de l'espai com a Zona d'especial conservació (ZEC), posterior a l'aprovació del LIC per part de la Comissió Europea.</p>	<p>Sessions de la Conca del Besòs</p>	<p>Acceptada, però s'ha de treballar en els instruments de gestió o altres àmbits de planificació</p>

	<ul style="list-style-type: none"> ○ L'establiment d'una zona no urbanitzable per tal d'impedir construccions properes i preservar les lleres del riu. 			
56	<p>Ampliar i protegir les lleres dels rius</p> <p>En aquest sentit, com s'ha mencionat anteriorment cal ampliar i protegir les lleres dels rius que originàriament havien estat més amples, rius que un dia van tenir una amplada de 500 metres per cada costat actualment tenen una amplada molt més reduïda de 50x50, en especial en els trams finals dels rius per la intervenció de l'ésser humà que ha fet que aquests accidents geogràfics natural reduïssin considerablement les seves amplades amb els conseqüents riscos davant de tempestes i crescudes del riu.</p>	<p>La proposta es treballa a les tres conques tenint en compte la millora del continu fluvial, així com, en la mesura del possible, la seva amplada per tal de permetre incorporar trams amb bosc de ribera existent i altres amb un potencial de recuperació.</p> <p>Aquest aspecte caldrà treballar-ho en l'elaboració de l'instrument de gestió, en la fase de tramitació de la declaració de l'espai com a Zona d'especial conservació (ZEC), posterior a l'aprovació del LIC per part de la Comissió Europea. En cap cas però no es proposen amplades de 500 metres que podrien existir originalment, o interpretar-se com espai potencialment fluvials.</p>	<p>Sessions de la Conca del Besòs</p>	<p>Acceptada, però s'ha de treballar en els instruments de gestió o altres àmbits de planificació</p>
57	<p>Controlar els usos de l'aigua i captacions d'aigües freàtiques</p>	<p>Aquest aspecte caldrà abordar-ho i estudiar-ho, juntament amb altres administracions amb competències sobre l'ús i captació de l'aigua, en</p>	<p>Sessions de diferents conques</p>	<p>Acceptada, però s'ha de treballar en</p>

	<p>Cal establir elements per controlar totes aquelles activitats econòmiques properes als rius limitant els usos de l'aigua i regulant les captacions d'aigües freàtiques amb l'objectiu final que pugui arribar més aigua al final dels rius. En aquest sentit, és important tenir en compte la importància de la regulació d'aquestes pràctiques que afecten al nivell freàtic amb la conseqüent disminució també del cabal d'aigua que baixa pel riu i que afecta als verns, que per la seva preservació i correcte manteniment necessiten d'aquesta aigua.</p> <p>Per exemple, es recull que a la Cerdanya, en general, i a Bellver en particular hi ha un assignatura pendent que és com abordar la qüestió de les captacions d'aigua. Aquest tema preocupa perquè les captacions són velles, estan desaprofitades i els costa emplenar el dipòsit nou.</p>	<p>l'elaboració de l'instrument de gestió, en la fase de tramitació de la declaració de l'espai com a Zona d'especial conservació (ZEC), posterior a l'aprovació del LIC per part de la Comissió Europea.</p>		<p>els instruments de gestió o altres àmbits de planificació</p>
<p>58</p>	<p>Preservació de les zones de conreu</p> <p>Es creu convenient tenir en compte la preservació d'aquests tipus de zones per tal que puguin tenir una</p>	<p>Aquest aspecte caldrà abordar-ho i estudiar-ho en l'elaboració de l'instrument de gestió, en la fase de tramitació de la declaració de l'espai com a Zona d'especial conservació (ZEC), posterior a</p>	<p>Sessions de la Conca del Besòs</p>	<p>Acceptada, però s'ha de treballar en els instruments</p>

	funció de connectors biològics amb els entorns dels voltants.	l'aprovació del LIC per part de la Comissió Europea.		de gestió o altres àmbits de planificació
59	<p>Cal incloure la conservació de les capçaleres, amb funció connectora.</p> <p>Es considera important incloure també aquelles capçaleres que poden millorar l'estat dels rius, les aigües continentals i en conseqüència preservar o recuperar els boscos de ribera i vernedes. Tot i què, el projecte no es tracta d'un projecte de conservació de la xarxa fluvial, els participants posen en relleu que la seva protecció:</p> <ul style="list-style-type: none"> ○ Contribueix a una bona preservació dels boscos de ribera i les vernedes i a un espais naturals a recuperar en potència. ○ Els seus espais i trajectes lineals fan una funció connectora de diferents entorns naturals a preservar. 	<p>La proposta inclou algun trams fluvials des de la capçalera fins a l'eix fluvial principal, buscant el continu fluvial, i la funció connectora que tenen els espai fluvials. A la conca del Besòs seria el cas del la riera de Cànoves.</p> <p>La seva preservació caldrà estudiar-ho en l'elaboració de l'instrument de gestió, en la fase de tramitació de la declaració de l'espai com a Zona d'especial conservació (ZEC), posterior a l'aprovació del LIC per part de la Comissió Europea.</p>	Sessions de la Conca del Besòs	Acceptada, però s'ha de treballar en els instruments de gestió o altres àmbits de planificació

60	<p>Acords de custòdia</p> <p>Per aconseguir incorporar alguns espais claus a la Xarxa Natura 2000 per la preservació dels boscos de ribera i vernedes es veu necessari potenciar els acords de custòdia de l'administració pública amb els propietaris dels terrenys susceptibles de ser incorporats per la seva preservació i correcte manteniment i poder dur a terme projectes, un dels exemples posats de bones pràctiques és el cas del meandre en el tram de les Casasses a Vic.</p>	<p>L'àmbit de la proposta té en compte, com un dels criteris, incorporar espais fluvials actualment amb Acord de Custòdia, o poder-ne incorporar en un futura planificació. Es un aspecte que caldrà abordar-ho i estudiar-ho en l'elaboració de l'instrument de gestió, en la fase de tramitació de la declaració de l'espai com a Zona d'especial conservació (ZEC), posterior a l'aprovació del LIC per part de la Comissió Europea.</p>	<p>Sessions de diferents conques</p>	<p>Acceptada, però s'ha de treballar en els instruments de gestió o altres àmbits de planificació</p>
61	<p>Problemàtica en la delimitació de les propietats privades</p> <p>D'altra banda, pel que fa a la necessitat d'arribar als acords de custòdia anteriorment mencionats, es comenten les dificultats existents degut al dinamisme del territori i els seus rius, per tal de delimitar i diferenciar les propietats privades dels espais de domini públic per arribar a acords.</p>	<p>Aspecte important, al qual es pot assolir a través d'una eina com és l'Acord de Custòdia, que caldrà abordar-ho i estudiar-ho en l'elaboració de l'instrument de gestió, en la fase de tramitació de la declaració de l'espai com a Zona d'especial conservació (ZEC), posterior a l'aprovació del LIC per part de la Comissió Europea.</p>	<p>Sessions de diferents conques</p>	<p>Acceptada, però s'ha de treballar en els instruments de gestió o altres àmbits de planificació</p>

62	<p>Incorporar les espècies animals a les fitxes tècniques</p> <p>Cal afegir a la descripció dels valors de l'espai de la Riera Major d'Espinelves les espècies aquàtiques que habiten aquestes zones com el barb de muntanya, la bagra catalana, l'anguila i la truita.</p>	<p>Les fitxes dels espais Natura 2000 objecte de la proposta s'han elaborat identificant les espècies d'interès comunitari (EIC) presents a la proposta d'acord amb la millor informació disponible. En el cas concret de l'espai Natura 2000 Riera Major-Riera d'Espinelves (ES5120030), per a les EIC incloses a l'annex II de la DH, per incloure hàbitat òptim, el barb de muntanya. Les altres 3 espècies esmentades no estan identificades com EIC, per la qual cosa no estan incloses a la taula EIC de la fitxa, però es farà referència de la seva presència en l'apartat "Altra informació complementària".</p>	<p>Sessions de la Conca del Ter</p>	<p>Acceptada</p>
63	<p>Regulació de la pesca</p> <p>Pel que fa a la pràctica de la pesca a les sessions han existit dues visions:</p> <ul style="list-style-type: none"> ○ Una visió majoritària que proposa la implantació de la pesca sense mort a tota la Xarxa Natura 2000: amb la finalitat d'augmentar la protecció en el trams fluvials de la Xarxa Natura 	<p>L'activitat piscícola, així com d'altres que es desenvolupen o que es puguin desenvolupar en els espais fluvials incorporats a la xarxa Natura 2000, caldrà abordar-ho i estudiar-ho en l'elaboració de l'instrument de gestió, en la fase de tramitació de la declaració de l'espai com a Zona d'especial conservació (ZEC), posterior a</p>	<p>Sessions i Participa Gencat - Conca del Ter</p>	<p>Acceptada, però s'ha de treballar en els instruments de gestió o altres</p>

	<p>2000 creiem oportú que qualsevol tipus de pesca es realitzi en la modalitat de Pesca Sense Mort tot i que bona part ja ho són ajudaria a la conservació sobretot d'espècies autòctones.</p> <ul style="list-style-type: none"> ○ Una visió minoritària que proposa que es permeti la pesca amb mort en alguns trams de rius que formen part de la Xarxa Natura 2000 	<p>l'aprovació del LIC per part de la Comissió Europea.</p>		<p>àmbits de planificació</p>
<p>64</p>	<p>Control de la vegetació a l'entorn dels rius</p> <p>Pel que fa a la vegetació dels espais naturals es comenta que cal controlar:</p> <ul style="list-style-type: none"> ○ Les tal·les desmesurades i sense cap mena de control de l'arbrat de boscos de ribera que fa l'ACA, en les seves tasques de manteniment a les lleres dels rius. ○ La plantació de vegetació a les lleres dels rius, un exemple en són les pollancredes que es planten a primera línia de riu en el terme municipal de Roda de Ter. 	<p>Aquest aspecte, com són les tallades arreu, la "neteja" dels espais fluvials, entre altres, caldrà abordar-ho i estudiar-ho en l'elaboració de l'instrument de gestió, en la fase de tramitació de la declaració de l'espai com a Zona d'especial conservació (ZEC), posterior a l'aprovació del LIC per part de la Comissió Europea.</p>	<p>Sessions de la Conca del Ter</p>	<p>Acceptada, però s'ha de treballar en els instruments de gestió o altres àmbits de planificació</p>

<p>65</p>	<p>Controlar les extraccions d'aigua a la Xarxa fluvial</p> <p>Es veu necessari controlar l'ús de l'aigua en aquests espais per gestionar de manera correcta l'aprofitament que es fa de l'aigua com per exemple, l'extracció d'aigua dels pous, ús que se'n fa pel regadiu, etcètera.</p>	<p>Aquest aspecte caldrà abordar-ho i estudiar-ho en l'elaboració de l'instrument de gestió, en la fase de tramitació de la declaració de l'espai com a Zona d'especial conservació (ZEC), posterior a l'aprovació del LIC per part de la Comissió Europea.</p>	<p>Sessions de diferents conques</p>	<p>Acceptada, però s'ha de treballar en els instruments de gestió o altres àmbits de planificació</p>
<p>66</p>	<p>Regulació d'activitats i usos dels espais</p> <p>S'afegeix que cal controlar la regulació de les activitats econòmiques que es duen a terme a la zona i els seus voltants com poden ser les dejeccions ramadera i agrícoles que poden afectar a la qualitat de l'aigua del riu i en conseqüència a la preservació dels boscos de ribera i vernedes.</p>	<p>Aquest aspecte, la diversitat d'activitats i de l'ús que es faci en l'espai fluvial, caldrà estudiar-ho i valorar-ho en l'elaboració de l'instrument de gestió, en la fase de tramitació de la declaració de l'espai com a Zona d'especial conservació (ZEC), posterior a l'aprovació del LIC per part de la Comissió Europea.</p> <p>Les activitats i usos dels espais han de ser compatibles amb la conservació i recuperació dels</p>	<p>Sessions de la Conca del Ter</p>	<p>Acceptada, però s'ha de treballar en els instruments de gestió o altres àmbits de planificació</p>

		hàbitats i les espècies d'interès comunitari que hagin motivat la designació de l'espai.		
67	<p>Cal ser més estrictes i crear zones especials de protecció amb limitació d'accés</p> <p>En alguns indrets cal establir una zona amb limitació d'accés a les persones per evitar una sobre pressió humana i evitar problemes amb la fauna dels entorns naturals. Per exemple, un espai en el qual caldria limitar l'accés seria on es troba la colònia d'ardeids del Ter a les Masies de Voltregà.</p>	Aquest aspecte, zonificació detallada en l'àmbit dels espais fluvials objecte de la proposta, caldrà estudiar-ho i abordar-ho en l'elaboració de l'instrument de gestió, en la fase de tramitació de la declaració de l'espai com a Zona d'especial conservació (ZEC), posterior a l'aprovació del LIC per part de la Comissió Europea.	Sessions de la Conca del Ter	Acceptada, però s'ha de treballar en els instruments de gestió o altres àmbits de planificació
68	<p>Modificació dels espais</p> <p>Es proposa l'eliminació de tots aquells obstacles com les presses i rescloses en desús i permeabilitzar-les amb rampes per a peixos arreu de tota la Xarxa Natura 2000.</p>	Aspecte que caldrà estudiar-ho en l'elaboració de l'instrument de gestió, en la fase de tramitació de la declaració de l'espai com a Zona d'especial conservació (ZEC), posterior a l'aprovació del LIC per part de la Comissió Europea.	Sessions de la Conca del Ter	Acceptada, però s'ha de treballar en els instruments de gestió o altres

				àmbits de planificació
69	<p>Obres de restauració en hàbitats piscícoles</p> <p>Creiem que si es fa l'ampliació de la XN2000 cal també executar obres de restauració dels hàbitats piscícoles (adequació de fressaders, connectivitat dels rius, obres de millora lleres, control de capçals, efectes de riuades, manteniment de senders, etc).</p> <p>Es considera que només preocupar-se de les vernedes dels diferents rius i no fer-ho dels habitants del riu i el seu hàbitat és deixar la feina a mitges.</p>	<p>Aspectes que, malgrat l'objecte de la proposta gira al voltant de la millora de la conservació de les vernedes dins la xarxa Natura 2000, caldrà estudiar-ho en l'elaboració de l'instrument de gestió, en la fase de tramitació de la declaració de l'espai com a Zona d'especial conservació (ZEC), posterior a l'aprovació del LIC per part de la Comissió Europea.</p>	<p>Participa Gencat - Conca del Ter</p>	<p>Acceptada, però s'ha de treballar en els instruments de gestió o altres àmbits de planificació</p>
70	<p>Establir una zona de transició a les zones protegides</p> <p>Per últim, es creu que cal establir una zona de transició amb l'objectiu d'eixamplar la protecció de l'espai lineal del riu i així protegir zones de ribera que tenen una influència directa al riu. Aquesta proposta respon a la necessitat d'eixamplar les àrees de control que disposen d'un perímetre llarg però alhora amb una amplada molt reduïda, les quals no acaben de contribuir al</p>	<p>Aspectes que caldrà estudiar-ho en l'elaboració de l'instrument de gestió, en la fase de tramitació de la declaració de l'espai com a Zona d'especial conservació (ZEC), posterior a l'aprovació del LIC per part de la Comissió Europea.</p>	<p>Sessions de la Conca del Ter</p>	<p>Acceptada, però s'ha de treballar en els instruments de gestió o altres</p>

	desenvolupament d'uns bons hàbitats i la seva biodiversitat en aquests tipus d'entorns.			àmbits de planificació
71	<p>Necessitat de disposar de més flexibilitat i permissivitat en algunes actuacions en el territori</p> <p>Es posa de manifest que els ens locals són els primers interessats en tenir cura de la preservació del territori i que en alguns casos disposen de molt poc marge de maniobra. Aquesta manca de flexibilitat es creu que ve donada per la manca de coneixement del territori per part dels organismes que donen els permisos.</p> <p>Per exemple, es comenta que:</p> <ul style="list-style-type: none"> ○ A la Ribera d'Alp hi ha una desembocadura del riu de la Molina on hi ha un metre i mig de grava que des de l'Ajuntament volen rebaixar i porten lluitant des de fa temps per tal de netejar aquest espai però sense èxit degut als impediments i dificultats administratives. Es demana que, d'alguna manera, hi hagi una certa flexibilitat per poder demanar llicències per netejar les rieres o 	<p>Les actuacions que es puguin dur a terme, com seria la "neteja" de les rieres, grau de permissivitat o compatibilitat amb l'objecte general de Natura 2000, caldrà estudiar-ho i abordar-ho en l'elaboració de l'instrument de gestió, en la fase de tramitació de la declaració de l'espai com a Zona d'especial conservació (ZEC), posterior a l'aprovació del LIC per part de la Comissió Europea.</p>	<p>Sessions de la Conca de l'Alt Segre</p>	<p>Acceptada, però s'ha de treballar en els instruments de gestió o altres àmbits de planificació</p>

	<p>desembocadures. Sovint ni tan sols responen a les demandes que fan els ajuntaments. Es troba a faltar més implicació i col·laboració per part de les administracions competents (ACA, etc.) fet que genera molta inseguretat.</p> <ul style="list-style-type: none"> ○ Un altre exemple mencionat és la intervenció realitzada a la zona de Gallisà, la qual era un abocador en la que van fer diferents actuacions com replantar verd, boscos de ribera i es van voler afegir uns gronxadors per a infants, però la CHE no ho va autoritzar. 			
72	<p>Necessitat d'impulsar un projecte més ampli a escala catalana que permeti l'atermenament</p> <p>Tot i que la proposta sobrepassa l'abast del projecte, es valora necessari impulsar un projecte estratègic de país, amb l'autoritat competent (ACA, etc) que permeti fer un bon atermenament dels espais ja que històricament s'han anat ocupants uns espais que formàvem part de l'àrea d'influència del riu per altres usos com conreus o pastures. Cal treballar per poder protegir aquests espais</p>	<p>Tal com es diu aquest aspecte sobrepassa l'àmbit del projecte. No obstant, es valorarà que pugui recollir-se, plantejar-se o mencionar-se la visió estratègia a escala catalana en l'elaboració de l'instrument de gestió, en la fase de tramitació de la declaració de l'espai com a Zona d'especial conservació (ZEC), posterior a l'aprovació del LIC per part de la Comissió Europea.</p>	<p>Sessions de la Conca de l'Alt Segre</p>	<p>Acceptada, però s'ha de treballar en els instruments de gestió o altres àmbits de planificació</p>

	<p>singulars d'alt valor i això haurà d'anar acompanyat de processos d'expropiació, compensacions, etcètera.</p>			
73	<p>Posar l'accent en la qualitat i no només en la quantitat dels espais protegits</p> <p>Tot i que la proposta de delimitació es valora positivament es posa l'accent en la necessitat de preservar una bona qualitat dels hàbitats. Si volem aturar la pèrdua de biodiversitat hem de innovar en les propostes d'acció. Portem 40 anys fent les mateixes coses i tot i que s'ha avançat cal millorar les respostes. En aquest sentit si volem resultats diferents hem de pensar accions diferents.</p>	<p>L'aspecte qualitat de la conservació i gestió dels espais fluvials proposats com a LIC ha de ser indissociable de la dada quantitativa dels espais protegits proposats sota la figura d'espai natural protegit Natura 2000.</p> <p>L'aspecte qualitatiu caldrà estudiar-ho en l'elaboració de l'instrument de gestió, en la fase de tramitació de la declaració de l'espai com a Zona d'especial conservació (ZEC), posterior a l'aprovació del LIC per part de la Comissió Europea.</p>	<p>Sessions de la Conca de l'Alt Segre</p>	<p>Acceptada, però s'ha de treballar en els instruments de gestió o altres àmbits de planificació</p>
74	<p>Cal millorar la qualitat de l'anàlisi de l'estat de la natura.</p> <p>La informació aportada en la sessió es valora positivament i es creu que es tracta d'un bon anàlisi de</p>	<p>Per fer la valoració qualitativa i quantitativa s'ha tingut en consideració la millor informació disponible sobre les vernedes, com l'element principal de la proposta per tractar-se d'un HIC prioritari, i que es troba en un estat de</p>	<p>Sessions de la Conca de l'Alt Segre</p>	<p>Acceptada, però s'ha de treballar en els instruments</p>

<p>l'estat de qualitat dels hàbitats, tot i que amb un percentatge elevat encara per estudiar.</p> <p>En aquest sentit s'aprecia una disfunció entre les dades presentades de l'estat de la natura de l'hàbitat i l'estat de la natura de les espècies i caldria un abordament o visió més holística, que reculli un anàlisi tant quantitatiu com qualitatiu dels hàbitats per poder prendre millors decisions.</p>	<p>conservació desfavorable. Situació que també es dona majoritàriament a la resta de boscos de ribera i altres hàbitats i espècies (no ocells) d'interès comunitari vinculats en els espais fluvials de la proposta.</p> <p>La visió holística dels ecosistemes fluvials, com seria la recuperació dels processos ecològics i del conjunt de la biodiversitat propis d'aquests ecosistemes, caldrà estudiar-ho i abordar-ho en l'elaboració de l'instrument de gestió, en la fase de tramitació de la declaració de l'espai com a Zona d'especial conservació (ZEC), posterior a l'aprovació del LIC per part de la Comissió Europea.</p> <p>Sense oblidar i preveure però que aquest enfocament ha de garantir la conservació i la recuperació dels elements d'interès comunitari (hàbitats i espècies) que motiven la proposta dels LICs. En aquest projecte, especialment les vernedes, en tant que hàbitat d'interès comunitari</p>	<p>de gestió o altres àmbits de planificació</p>
---	--	---

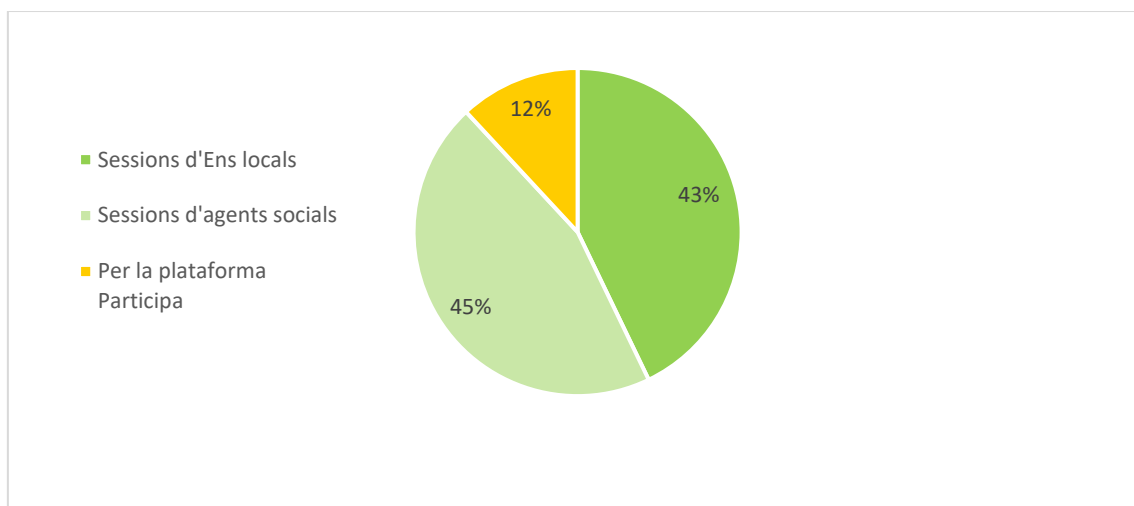
		prioritari, i objectiu prioritari i element clau dels espais fluvials de la xarxa Natura 2000.		
75	<p>Cal donar veu i tenir més en compte la visió dels Ajuntaments en els processos participatius</p> <p>Els participants veuen necessari que en el moment de realitzar aquests o altres processos participatius en els quals es recullin les diferents visions de les parts interessades amb relació a la gestió del territori es faci una adequada ponderació de les opinions aportades.</p> <p>Aquest suggeriment ve a l'arrel que creuen que s'hauria de donar més importància a segons quines visions i suggeriments d'aquells participants que disposen de més informació en els processos de reflexió i diagnosi. D'altra banda, manifesten que en alguns processos en els que se'ls ha demanat opinió posteriorment han sentit que no se'ls ha tingut en compte.</p>	<p>Les aportacions dels Ens locals, com són els Ajuntaments i els Consells Comarcals afectats per l'àmbit de la proposta, seran consultats en el fase de la tramitació de l'expedient de l'Acord del Govern, a través del corresponen audiència als ens locals que estableix l'article 34.bis.3 de la Llei 12/1985, de 13 de juny, d'espais naturals.</p> <p>Als ajuntaments la norma els hi dona el reconeixement i importància respecte de les aportacions que puguin aportar, en tant que màxims representants de la ciutadana dels seus municipis.</p> <p>Tanmateix, cal tenir en compte que aquest reconeixement que es fa en el tràmit d'audiència establert per la norma no comporta de facto que l'avaluació per part de l'administració competent satisfaci i es retorni amb el resultat esperat.</p>	<p>Sessions de la Conca de l'Alt Segre</p>	<p>Acceptada</p>

ELEMENTS A TENIR EN COMPTE REBUTJATS				
N	Propostes i aportacions recollides	Retorn tècnic	Sessions	Estat
76	<p>Proposta de canvi de nom de la Xarxa Natura 2000</p> <p>Es proposa reanomenar la Xarxa Natura 2000 ja que aquest nom es considera, a alçades de l'any 2022, un nom obsolet.</p>	<p>El nom de xarxa Natura 2000, malgrat es pugui considerar obsolet, no es pot canviar d'ofici per part de la Generalitat de Catalunya. El nom deriva de les Directives de protecció de la natura a nivell europeu: Directiva Hàbitats i la Directiva Ocells, i per tant, cal tractar-ho en l'àmbit dels estats membres que conformen la Unió Europea.</p>	<p>Sessions de la Conca del Besòs</p>	<p>Rebutjada</p>

4.3. Resultats del procés participatiu

En tot el procés han participat un total de 42 persones

Figura 1.1 Mitjà a través del qual han participat



S'han realitzat 6 sessions de debat presencials amb un total de 37 participants

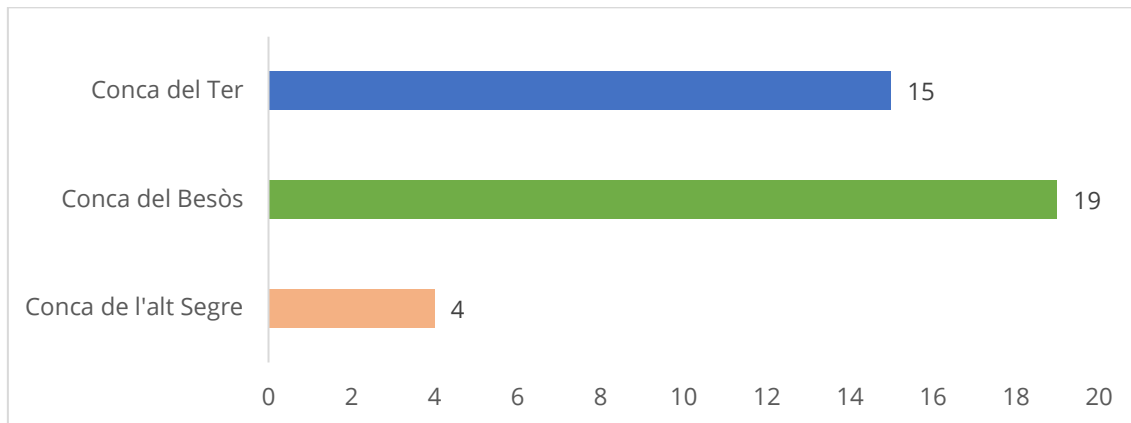
Figura 1.2 Participants a les sessions de debat



*Una de les persones participants va assistir a dues sessions de conques diferents i en el còmput total es comptabilitza com a una.

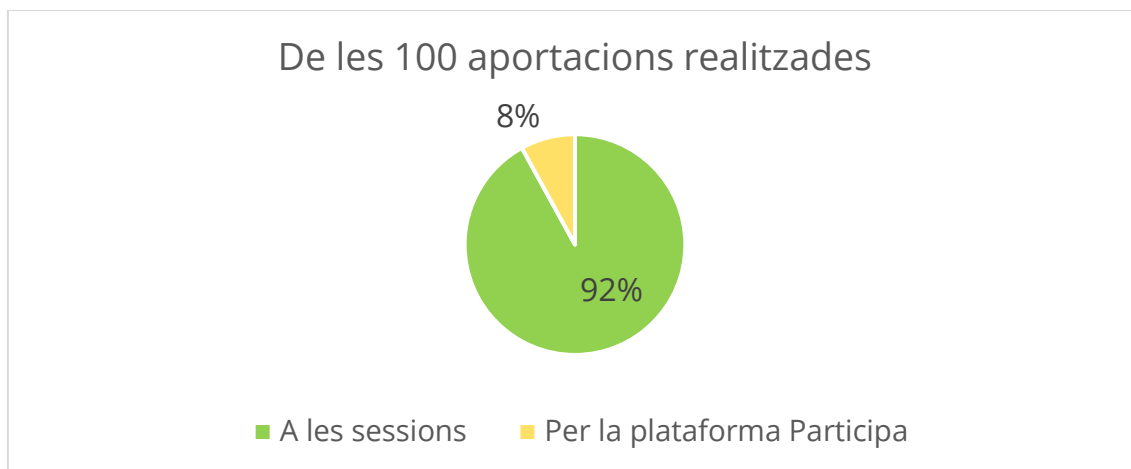
De les 37 persones participants que han assistit a les sessions de debat presencials s'han repartit de la següent manera a les sessions organitzades:

Figura 1.3 Participants a les sessions de debat realitzades per sessions de conques



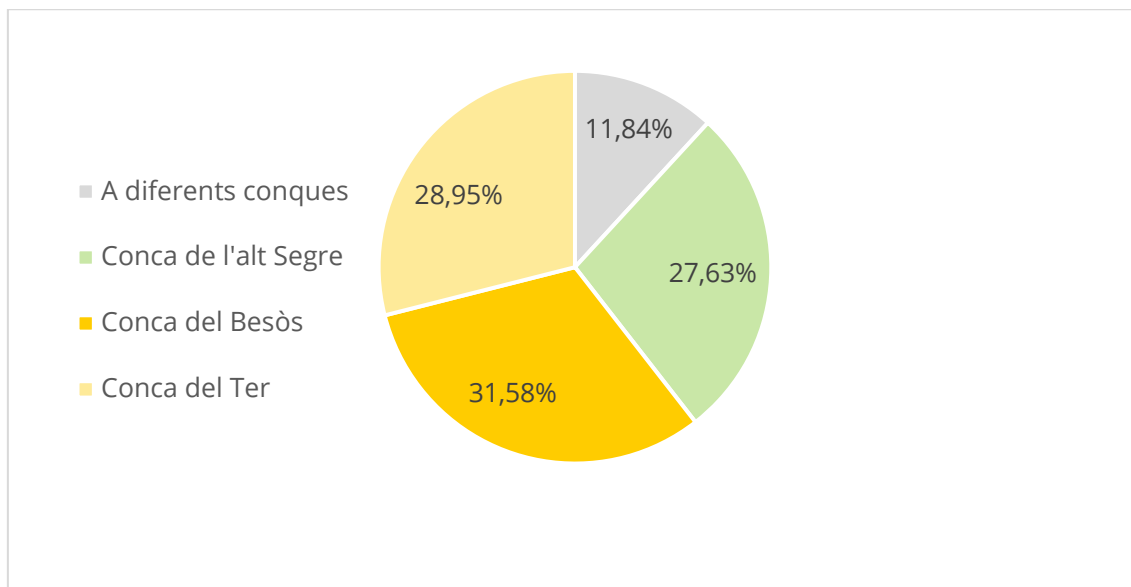
El procés participatiu ha recollit un total de 100 aportacions

Figura 1.4 Mitjà pel qual han arribat les aportacions



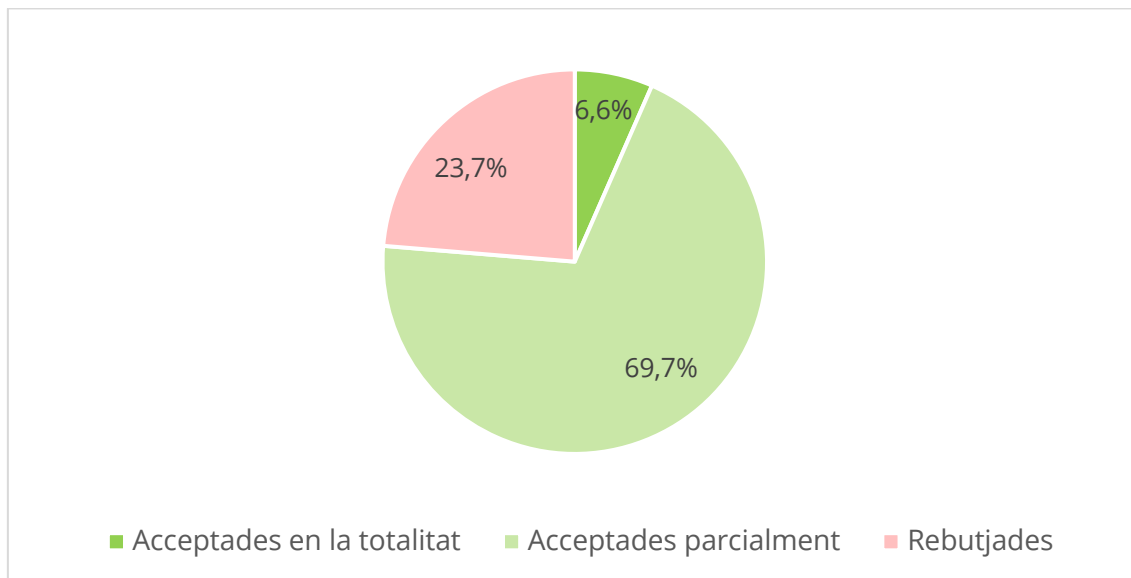
De les 100 aportacions recollides durant el procés, algunes d'elles van haver de ser agrupades entre elles degut a les seves similituds o aspectes en comú, resultant un total de 76 propostes a valorar.

Figura 1.5 A quines conques anaven adreçades les propostes valorades



El resultat de les 76 propostes valorades ha quedat de la següent manera:

Figura 1.6 Resultats de les 76 propostes valorades



Annex I. Resultats de l'avaluació de les trobades

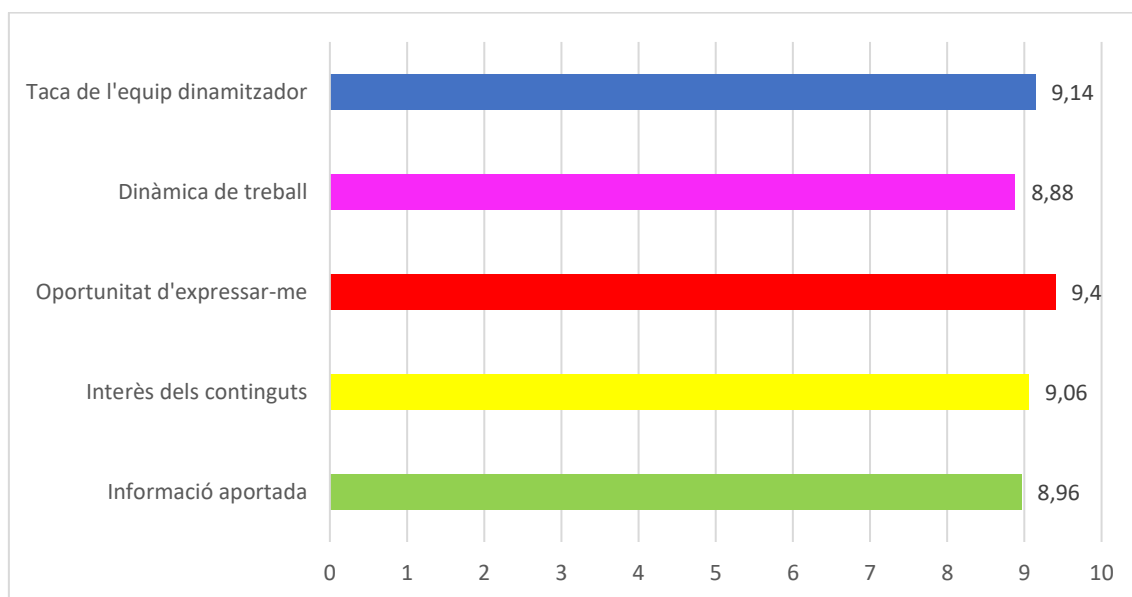
En aquest apartat s'inclouen els resultats de les enquestes d'avaluació de les sessions fetes als participants després de cada sessió. A continuació es presenten els resultats globals del conjunt de totes les sessions.

Els participants al finalitzar la sessió van poder valorar de manera anònima de l'1 (poc satisfet/a) al 10 (molt satisfet/a) amb relació al següents aspectes de la sessió:

- La tasca de l'equip dinamitzador
- Dinàmica de treball
- Oportunitat d'expressar-se
- Interès dels continguts
- Informació aportada

Els resultats obtinguts de les avaluacions realitzades després de les sessions varien en funció de l'aspecte valorat. L'element millor valorat entre els anteriors aspectes és que els participants se'ls hagi donat la oportunitat de poder expressar-se i tenir la paraula a l'hora de compartir les seves idees i aportacions amb la resta del grup a les sessions, amb un 9,4. D'altra banda, com a segon aspecte millor valorat es troba el de la tasca de l'equip dinamitzador amb un 9,14, seguida de l'interès dels continguts amb un 9,06. Per últim, els aspectes de la informació aportada i la dinàmica de treball es valoren amb un 8,96 i un 8,88, respectivament.

Figura 2.1 Valoració de les sessions de debat realitzades



La valoració global feta pels participants es positiva en la seva majoria, ja que els aspectes valorats són molt o bastant satisfactoris.

Valoració sessions de la Conca de l'alt Segre (5 de juliol)

Amb Ens Locals (3 participants)

Com valoreu la sessió de treball?

Mentimeter

Sessió amb ens locals

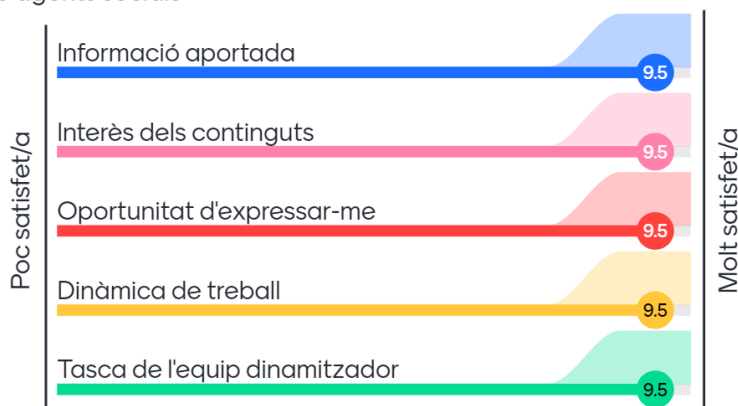


Amb agents socials (2 participants)

Com valoreu la sessió de treball?

Mei

Sessió amb agents socials



Valoració sessions de la Conca del Besòs (7 de juliol)

Amb Ens Locals (11 participants)

Com valoreu la sessió de treball?

Mentimeter



11

Amb agents socials (6 participants)

Com valoreu la sessió de treball?

Mentimeter



6

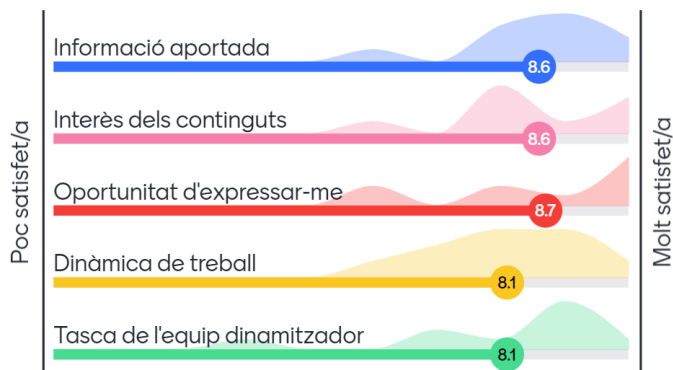
Valoració sessions de la Conca del Ter (11 de juliol)

Amb Ens Locals (10 participants)

Amb agents socials

Com valoreu la sessió de treball?

Mentimeter



Press s to show image

10

Annex II. Imatges del procés participatiu



participa.gencat.cat

