



Directiva Hàbitats i Directiva Ocells

Xarxa Natura 2000: definició i objectiu

Tipologia dels espais: ZEC i ZEPA

Declaració de la xarxa Natura 2000 a Catalunya

Xarxa Natura 2000 en dades: Europa, Espanya i Catalunya

Xarxa Natura 2000 en dades: el mapa

Avaluació dels objectius de conservació



Directiva Hàbitats i Directiva Ocells

Aquestes directives constitueixen els principals instruments per a la conservació de la biodiversitat a la Unió Europea (UE).

40
Anys

de directives de protecció de la natura a Europa

[Directiva 92/43/CEE, de 21 de maig de 1992](#), relativa a la conservació dels hàbitats naturals i de la fauna i flora silvestres.

[Directiva 2009/147/CEE, de 30 de novembre de 2009](#), relativa a la conservació dels ocells silvestres.

A l'Estat espanyol, han estat transposades per la [Llei 42/2007, de patrimoni natural i de la biodiversitat](#).

- L'eina principal per assolir l'objectiu de les directives és el desplegament territorial de la xarxa Natura 2000.
- En els espais de la xarxa Natura 2000, cal assegurar la conservació, i restauració si s'escau, dels hàbitats i les espècies d'interès comunitari mitjançant mesures contingudes en plans o instruments de gestió dels espais i l'avaluació dels possibles impactes ambientals dels plans i projectes que no siguin per a la gestió de l'espai.
- Per millorar la coherència ecològica i la connectivitat de la xarxa Natura 2000, es fomentaran corredors ecològics i la gestió d'aquelles àrees i elements del paisatge importants per a aquesta connectivitat, tenint en compte els impactes futurs del canvi climàtic.



Xarxa Natura 2000: definició i objectiu

És una xarxa ecològica d'espais protegits per a la conservació de la biodiversitat a la UE



Objectiu general

Contribuir a garantir el manteniment o el restabliment d'un estat de conservació favorable dels hàbitats i de les espècies en la seva àrea de distribució natural dins el territori de la UE, si bé de manera compatible amb el manteniment de l'activitat humana que es desenvolupa en aquests espais.



Catalunya es pot considerar un hotspot o punt calent de biodiversitat, malgrat la dimensió territorial que té.

0,74% de la superfície de la UE

17% d'espècies d'interès comunitari de la UE

42% dels hàbitats d'interès comunitari de la UE

Catalunya contribueix a la conservació d'un nombre elevat d'hàbitats i espècies d'interès comunitari, per sobre de la mitjana d'altres territoris europeus.



Tipologia dels espais: ZEC i ZEPA

La xarxa Natura 2000 consta de dos tipus d'espais:



Zones especials de conservació (ZEC): espais clau que recullen una representació suficient dels hàbitats i les espècies d'interès comunitari (exclosos els ocells) per a la seva conservació en el territori de la UE.

Prèviament a la seva declaració, les ZEC han de ser classificades com a **Llocs d'importància comunitària (LIC)** per la UE, a proposta dels estats membres, seguint uns criteris establerts a la Directiva d'Hàbitats.

Zones d'especial protecció per a les aus (ZEPA): espais més adequats en nombre i superfície per a la conservació de les espècies d'ocells que determina la Directiva Ocells.

Les ZEPA i les ZEC (ja des de la seva classificació com a LIC) tenen la consideració d'espai protegit, sota la denominació d'espai protegit de la xarxa Natura 2000, d'acord amb la Llei de patrimoni natural i de la biodiversitat.



Declaració de la xarxa Natura 2000 a Catalunya



Directiva Hàbitats

Hàbitats (annex I)
Espècies no ocells (annex II)



Proposta dels LIC
Generalitat de Catalunya



Classificació dels LIC
Comissió Europea



Designació ZEC
Generalitat de Catalunya





Directiva Ocells

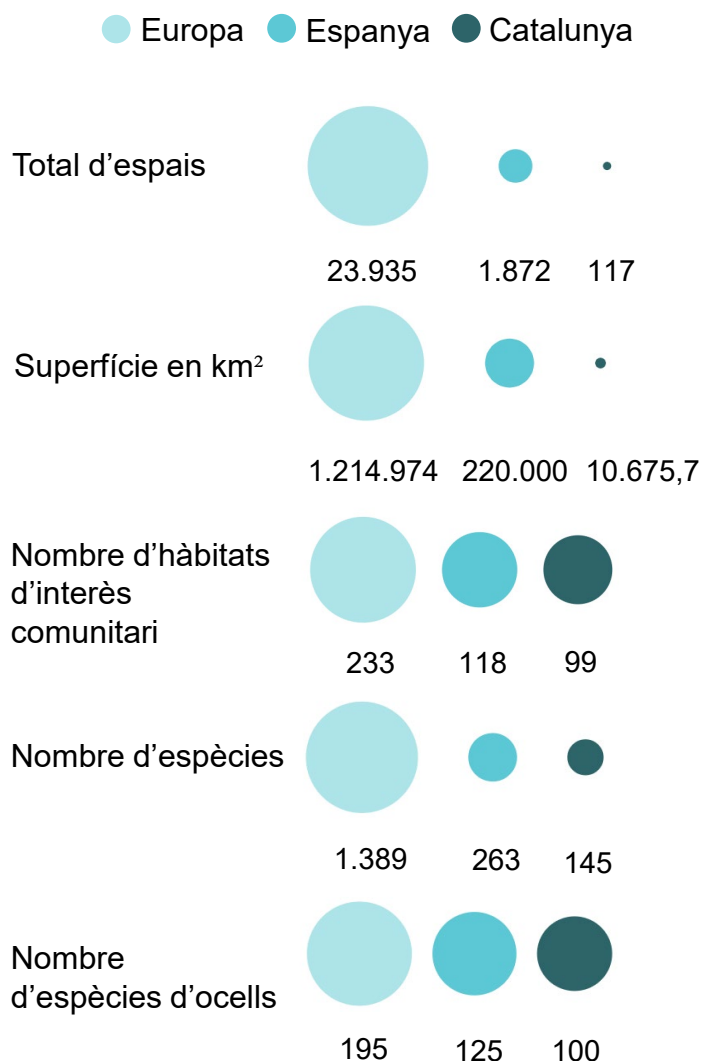
Ocells (annex I)



Designació ZEPA
Generalitat de Catalunya



Natura 2000 en dades: Europa, Espanya i Catalunya



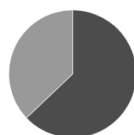
Catalunya alberga un alt percentatge dels hàbitats i les espècies d'interès comunitari, amb una part important d'interès comunitari prioritari (correspon a aquells hàbitats i espècies amenaçats de desaparició en la seva àrea de distribució natural la conservació dels quals suposa una especial responsabilitat per a la UE).



Xarxa Natura 2000 en dades: el mapa

- Àrea terrestre
- Àrea marina
- Superfície total (%)
- Superfície de xarxa Natura 2000 (%)

Europa



Àrea terrestre: 764.222 km²
Àrea marina: 450.752 km²



18,5%

Espanya



Àrea terrestre: 138.000 km²
Àrea marina: 84.5000 km²



27,36%

Catalunya



Àrea terrestre: 9.819 km²
Àrea marina: 856 km²



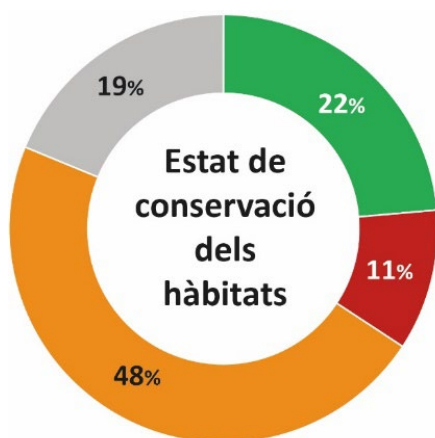
30,59%



Avaluació dels objectius de conservació

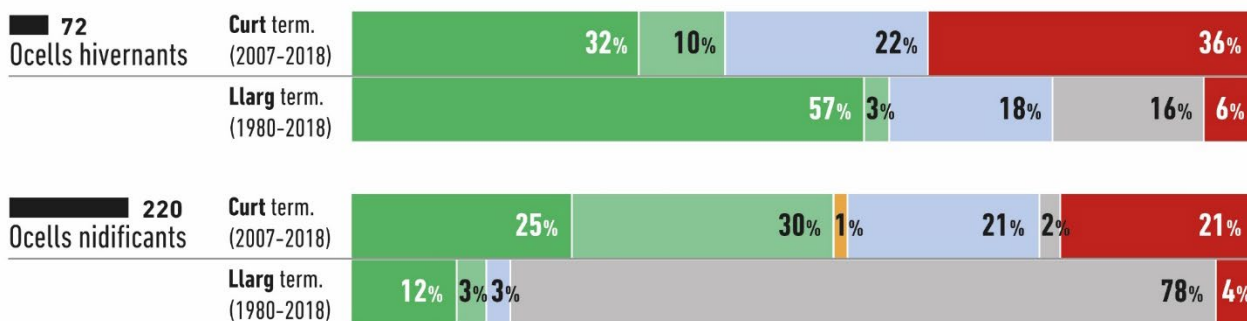
Estat de conservació dels hàbitats i les espècies, excepte ocells

■ Desfavorable inadequat
 ■ Desfavorable dolent
 ■ Favorable
 ■ Desconegut



Tendència de les poblacions d'ocells

■ Creixent
 ■ Estable
 ■ Fluctuant
 ■ Incerta
 ■ Desconeguda
 ■ Decreixent



[Informe d'aplicació de la Directiva Ocells i la Directiva Hàbitats a Catalunya \(2013-2018\).](#)

