

Procés participatiu Montsant t'escolta

Informe de resultats de la sessió

Sessió núm. 6 - Ulldemolins

Ulldemolins, 26 d'octubre de 2023



**Generalitat
de Catalunya**



**Parc Natural
de la Serra
de Montsant**

Unitat impulsora del procés participatiu

Parc Natural de la Serra de Montsant

Empreses dinamitzadores i que redacten l'informe

Fleca l'Aresta SCCL

La Bastida Participació SCCL

Robert Castells, Núria Luque, Annaïs Sastre i Otger Vallès

Contingut - Índex

1. Introducció	3
1.1 Antecedents i context	3
1.2 Objectius del procés participatiu	4
1.3 Eixos de debat en les sessions	4
1.4 Sessions participatives en el territori	5
1.5 Canal Participa	5
2. Assistència i participació	6
2.1 Perfil de les participants	6
2.2 Llistat d'entitats participants	7
2.3 Qüestionari de satisfacció	8
3. Recull d'aportacions	8
3.1 Dinàmica inicial	9
3.2 Dinàmica de participació	10
3.3 Resum del poble	18

1. Introducció

Aquest document recull les conclusions locals extretes de la ronda de visites als 9 municipis del Parc Natural de Montserrat per escoltar les veus dels veïns i les veïnes, amb l'objectiu de treballar per l'interès comú del territori i enfortir els vincles entre el Parc i la seva gent.

1.1 Antecedents i context

El Parc Natural de la Serra de Montserrat és un dels espais més singulars de Catalunya. Va ser declarat el 30 d'abril de 2002 pel Parlament de Catalunya, amb una superfície de 9.242 ha., amb l'objectiu de protegir els seus valors geològics, biològics, paisatgístics i culturals, respectant el desenvolupament sostenible dels seus aprofitaments. La població dels municipis que envolten el Parc Natural de Montserrat actualment són 2.638 habitants censats (2022).

Després de 20 anys d'existència, el Parc Natural inicia un procés participatiu amb els pobles del seu entorn, amb la voluntat d'escoltar la veu de veïns i veïnes, entitats i empreses locals, per recollir propostes de millora entorn a àmbits tan diversos com l'ús públic, el patrimoni natural i cultural o les implicacions de viure i treballar a aquest territori. Alhora, vol potenciar la participació de la gent del territori i augmentar el vincle entre l'espai natural protegit i l'equip gestor del parc.

Des de la seva creació s'han fet diverses accions per implicar als habitants i fer-los partícips de la gestió del territori de la serra de Montserrat. Els precedents principals que han inclòs processos de participació en aquest sentit han estat:

- Agenda 21 (2007-08)
- Aproximació a les percepcions socials del Parc Natural de Montserrat (2009)
- Carta Europea de Turisme Sostenible (certificació 2016 i renovació 2021)
- Declaració de Zona de Protecció Lumínica i Acústica del Parc Natural de Montserrat: Àrea d'influència 2018 i Pla d'accions ZEPQA (2023)

1.2 Objectius del procés participatiu

Els objectius d'aquest procés de participació ciutadana són:

- Analitzar la percepció que després de vint anys tenen els diferents actors socials vinculats amb el parc.
- Detectar problemàtiques o temes que requereixin concens i treballar en propostes de millora de relació.
- Analitzar els canals de comunicació entre el parc i els habitants del territori per saber si són eficaços i òptims i recollir propostes de millora.
- Analitzar com es poden enfortir dinàmiques que millorin el vincle entre el parc i el territori i fer propostes.

1.3 Eixos de debat en les sessions

El procés de debat s'ha estructurat en 4 eixos de debat:

Ús públic:

L'ús públic és el conjunt d'activitats, serveis i equipaments que ha de facilitar l'administració de l'espai protegit per tal d'apropar els visitants als seus valors naturals i culturals, d'una manera ordenada, segura i que garanteixi la conservació i la difusió d'aquests valors a través de la informació, l'educació i la interpretació ambiental.

Concretament, s'ha parlat d'equipaments i punts d'informació, àrees de lleure, pistes i senyalització, àrees d'interès dels pobles, regulació de les activitats del parc i normativa, infraestructures, turisme sostenible, etc.

Viure i treballar al Parc:

En aquest àmbit, s'hi engloben totes aquelles activitats econòmiques i educatives que es realitzen dins l'àrea de l'espai protegit, i que necessàriament han de coordinar-se (per exemple mitjançant tràmits administratius) amb l'òrgan gestor del parc per tal que existeixi una convivència amb la diversitat d'usos de l'espai protegit.

Concretament, s'ha parlat d'agricultura, ramaderia, biodiversitat cultivada, caça, serveis i tràmits, usos i activitats tradicionals, educació i centres educatius, aprofitament silvícola, etc.

Patrimoni natural i cultural:

La serra de Montsant és un dels espais més singulars de Catalunya. Entre els objectius del Parc hi ha la conservació de la seva biodiversitat, i posar en valor el patrimoni natural i el patrimoni cultural material i immaterial de la serra.

Concretament, s'ha parlat de paisatge, fauna, flora, geologia, arquitectura popular, espiritualitat, etc.

Comunicació:

La comunicació i la proximitat del parc amb els veïns i veïnes es imprescindible, ja que habiten i fan ús dels espais naturals protegits. Per tal d'evitar el desconeixement, cal que el Parc faci divulgació de la gestió i els temes que s'estan treballant, així que s'ha de trobar el canal adequat de comunicació amb la població local.

Concretament, s'ha parlat de canals de comunicació, l'agenda, el butlletí del parc i sobre quina informació és d'interès general i necessari que intensificar.

1.4 Sessions participatives en el territori

El procés participatiu, a nivell presencial, s'ha dut a terme en nou sessions, una en cadascun dels municipis del voltant del Parc Natural.

Les sessions s'han dut a terme durant 3 setmanes, els dimarts, dimecres i dijous de 18 a 20 h.

El calendari ha estat el següent:

- Dimarts 17 d'octubre a Cabacés, a la Sala de la Societat.
- Dimecres 18 d'octubre a La Bisbal de Falset, a la sala d'actes de l'Ajuntament.
- Dijous 19 d'octubre a Margalef, a la Sala Polivalent.
- Dimarts 24 d'octubre a La Morera de Montsant, a la Seu del Parc Natural de Montsant.
- Dimecres 25 d'octubre a Cornudella de Montsant, a la sala d'actes de l'Ajuntament.
- Dijous 26 d'octubre a Ulldemolins, al Centre Cívic.
- Dimarts 07 de novembre a La Figuera, a la sala Euterpe.
- Dimecres 08 de novembre a La Vilella Baixa, al Local social de la Vilella Baixa.
- Dijous 09 de novembre a La Vilella Alta, al Casal.

1.5 Canal Participa

Alhora, durant tot el procés participatiu també ha estat obert el [Canal Participa](#), el canal de participació virtual de la Generalitat de Catalunya, que incloïa tota la informació i documentació del procés, així com un espai de participació en línia on poder fer aportacions i rebre i donar suport a iniciatives presentades.

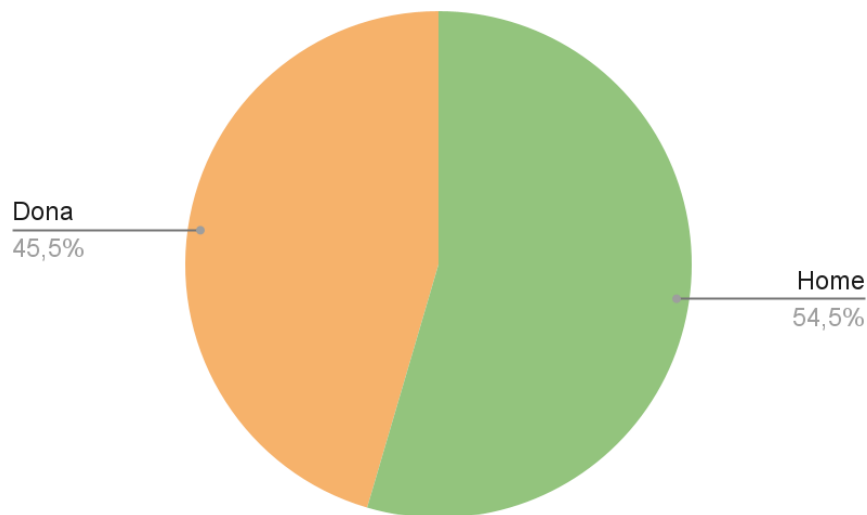
2. Assistència i participació

La sessió va comptar amb la participació de 15 persones, que representaven a 6 organismes, entitats o empreses diferents.

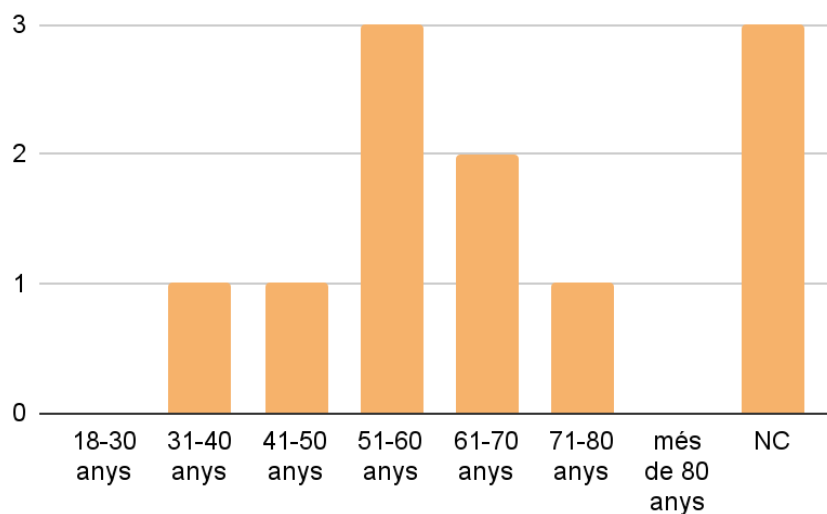
2.1 Perfil de les participants

A partir de les dades obtingudes del qüestionari d'avaluació que es va facilitar al final de la sessió, es mostren algunes de les dades de perfil de les participants.

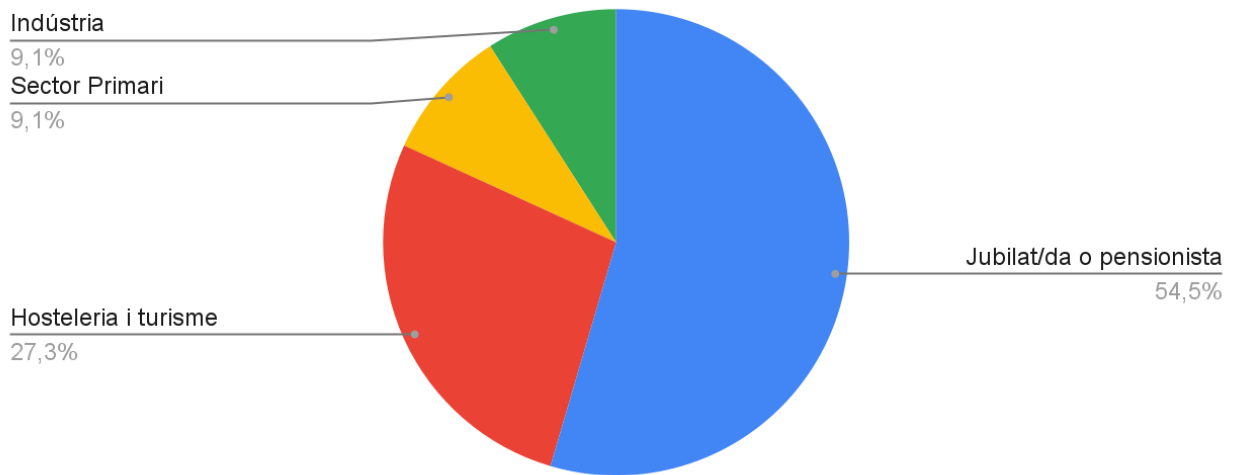
Participants per sexe:



Participants per edat:



Sector d'activitat professional de les participants:



2.2 Llistat d'entitats participants

Tot seguit es presenta el llistat d'entitats participants a la sessió, indicant el nombre de persones representants de cada entitat.

Entitat/Administració/Empresa	Nombre de participants
ADF d'Ulldemolins	1
Ajuntament	2
AMPA Escola Montsant d'Ulldemolins	1
Associació Excursionista Montsant	3
Cooperativa Agrícola d'Ulldemolins	2
Cases rurals i altres serveis turístics	2
Particulars	4
TOTAL	15

2.3 Qüestionari de satisfacció

Al finalitzar les diverses sessions de participació s'ha utilitzat un qüestionari de valoració d'aquesta, per poder recollir dades de les participants i, alhora, poder recollir l'opinió respecte al desenvolupament de la sessió.

Els resultats de totes aquestes enquestes es mostraran a l'informe final del procés de participació, a l'entendre-se totes les sessions com un mateix conjunt de dinàmiques participatives.



3. Recull d'aportacions

Les sessions de participació han començat amb la presentació de la jornada a càrrec de l'equip de dinamització, així com amb l'explicació dels objectius del procés a càrrec de la direcció del Parc Natural de Montsant.

Durant la sessió les persones participants han deliberat en gran i petit grup, conduïts per tres dinamitzadors professionals, seguint un conjunt de dinàmiques participatives prèviament dissenyades.

La sessió s'ha dividit, principalment, dos en espais participatius: al primer, els assistents organitzats en petits grups han anat passant per diversos espais on s'abordaven els diversos àmbits de l'Ús públic, les implicacions de Viure i treballar al Parc Natural i elements relatius al Patrimoni natural i cultural.

Totes les persones participants han participat en cadascun dels espais, aportant aspectes positius, aspectes negatius i també propostes de millora sobre aquests.

El segon moment participatiu ha estat una dinàmica, en gran grup, per conèixer les formes de comunicació del Parc Natural amb els veïns i veïnes del territori, alhora que per poder proposar noves formes d'establir contacte.

Cal destacar que prèviament a tot això, a mesura que les persones participants arriben a la sessió, se'ls hi demana reflexionar respecte què és el Parc Natural de Montsant per elles; tot i que és una dinàmica que tan sols pretén establir un primer contacte amb el que es treballarà més endavant, les respostes també es recullen en aquest informe.

3.1 Dinàmica inicial


Què és per tu el Parc Natural de Montsant?	
Biodiversitat, patrimoni cultural i patrimoni natural.	Silenci i desconexió
Un engany	Vida
L'existència	Burocràcia, institució, divulgació científica, defensa d'un territori que no té sempre en compte les necessitats reals del territori.
Molta afectació a les finques agrícoles a causa dels animals.	Vida, afició, trabes.
Pou de possibilitats d'intercanvi.	Per una part avantatges i per l'altra inconvenients.
A mi el que m'enamora és el Montsant.	Un refugi per poder desconectar de la nostra natura.

3.2 Dinàmica de participació

Ús públic
Elements positius
<ol style="list-style-type: none">1. Donar les gràcies a les dos Ermites que tot i les seves traves treballen dia a dia!2. Els turistes són gent que li agrada la natura i que se suposa que és sana.3. Que l'accés en cotxe al Congost de Fraguerau estigui tancat.
Elements a millorar
<ol style="list-style-type: none">1. Que el Punt d'Informació oficial d'Ulldemolins obri més dies. Només està obert a l'estiu i durant els caps de setmana.2. Hi ha una caseta de punt d'informació a les Ermites i no es fa anar.3. Donar veu als habitants més sovint per poder dir la nostra i que l'ajuntament apretingui més quan tinguem queixes.4. A Ulldemolins ens trobem una mica abandonats que la Morera com a poble veí! Desconeixem la resta de municipis.5. Curses ultratrails deixen brossa pels camins.6. Poca actuació en la neteja de camins per part de la Brigada.7. No es nota el benefici econòmic dins els municipis del turisme que ve a la zona del PN d'Ulldemolins. Es queden al parc i no baixen al municipi.
Propostes de millora
<ol style="list-style-type: none">1. Millorar la senyalització i la neteja de camins i posar punts de recollida de brossa a les sortides del Parc.2. Que hi hagi més indicacions perquè els cartells estan deteriorats. Sobretot al pas de carro dels canyamassos que indiquen les ermites.3. Donar ús a la caseta de l'Ermita de Santa Magdalena per poder fer activitats d'educació ambiental.4. Fer més ús dels punts d'informació.5. Més neteja de camins vells.6. Recuperació de camins antics com el de les falles fins el bosc Franquet.7. Com a propietari, tenir dret de permís per entrar amb vehicle al Montsant sense haver de comunicar res a l'ajuntament.8. Que els propietaris i veïns dels pobles no els calgui anar als ajuntaments a buscar permisos per accedir en vehicle.9. Conscienciar als visitants que el bosc és de tots.10. Prou repoblacions de depredadors "Llops". Sí al conill i la perdiu.11. Repassar els cartells i posar noms reals o com s'ha dit tota la vida a

alguns elements del parc: Pla de la Mola : Pla l'Olla // Racó dels Teixos: Racó del Guas // Cova de l'Argamassa : Cova Fumada.

12. Marcar graus de dificultat als cartells i concretar si els camins són ciclables o no.
13. Informar als pagesos de les subvencions que existeixen per arreglar trossos segons les normatives.
14. Que les persones que viuen a les ermites i mantenen els espais no hagin de pagar cap lloguer.
15. Muntar iniciatives perquè col·lectius com persones de presons o d'altres, netegin els sotabosc.
16. Els PN s'hauria de fer càrrec de les despeses de deixalles que deixen a les ermites i no aporten cap benefici als caminadors.
17. Ajudar econòmicament als equipaments com les ermites per poder renovar estructures.
18. Fer un pagament als 2 parkings com als altres Parc Naturals.
19. Potenciar la fotografia del cel nocturn a la zona nord del PN. Cel molt privilegiat sobretot a la zona entre el Congost del Fraguerau, Pantà de Margalef.
20. Senyalitzar millor les zones d'acampada i de furgo/caravana
21. Arranjar la pista de darrere del refugi de Sant Antoni.
22. Comunicar millor la normativa del Parc a la ciutadania.
23. Possibilitat indemnització per les pèrdues durant la restricció del Pla Alfa 3 pel que fa al servei de l'Ermita de Sant Antoni.
24. Quan tanquen el PN per Alfa 3 també tanquen accessos i equipaments del Parc, com ara l'Ermita de Sant Antoni que es veu molt afectada.
25. Proposta d'excloure les Ermites de la restricció d'accés per ALFA 3.
26. Donar permisos concrets per fer algun tipus d'activitat sense risc de foc.
27. Divulgació de les activitats i la riquesa del PN, permanent a les escoles de totes les comarques limítrofes,
28. Millora dels equipaments com ara Santa Magdalena.
29. Aclarir els criteris d'accés en vehicle als Congost de Fraguerau.



Patrimoni natural i cultural

Elements positius

1. Gran diversitat d'estudis científics (però que han quedat al calaix).
2. Existència d'ajudes i subvencions per a preservar i conservar el patrimoni.
3. Suport als projectes i iniciatives municipals i col·lectives (p.e. arqueologia).
4. Gran diversitat d'activitats de divulgació científica (per part del parc i estructurada en l'agenda del parc a través de les entitats del territori).
5. Línies de gestió ben definides.
6. Fer un favor al planeta limitant: petjada humana, persones i entorn econòmic.
7. Divulgació conservació i estudis científics sobre el patrimoni natural (flora i fauna).
8. Educació, divulgació i entorn escolar.
9. Els treballs fets pels arqueòlegs.
10. Paisatge el tenim molt bonic però des del parc no es valora prou!!
11. Han fet un bon ús de neteja dels graus i s'hauria de mantenir.
12. Els cursos que fan amb els ocells i ratpenats.
13. Identificació de les espècies localitzades, assenyalades i divulgades.

Elements a millorar


1. Cartells on es senyalitzi els tipus de ruta: baixa, mitjana o alta dificultat.
2. Arreglar els camins: ruta d'Ulldemolins al Mirador, a les coves rojes, a Bolet, a Sant Bartomeu, i la mirada aèria del fraguerau (mirador serrall de les espadelles, la sella, el bolet, i tot el camí de la serra de la llena).
3. Parc Natural res de bo.
4. Camí del pont natural fins baix a l'aigua, barreig millorar el camí.
5. Colònies abandonades, que són del bisbe. Apretar perquè es netegi tota aquella zona.
6. L'ermita de Sant Antoni encara és de l'església.
7. Neteja de camins i d'espais en llocs d'interès.
8. Senyalització de rutes i punts d'interès: Pi de la carabasseta a Mare de Déu a mig camí.
9. Demografia, economia i comunicacions.
10. Gestió de l'espai de les ermites per part del parc.
11. Trobades a peu de carrer amb la gent gran.
12. Recursos, materials relacionats amb la flora i fauna del parc (per difondre en punts d'informació) amb major visibilitat de la feina feta.
13. Finançament del Parc, dotació per part del Departament.
14. Informació. Hi ha massa espai pels prejudicis.
15. Comunicació, presència del parc als municipis.
16. Distància amb la divulgació de la fauna. Hi ha altres zones del parc que es promocionen més.

Propostes de millora

1. Revisar materials existents desfasats (itineraris de flora per exemple) i promocionar-ho (briòfits fontinals...).
2. Generar materials divulgatius sobre flora i fauna (estudis ja fets) per a centres educatius, punts d'informació i espais d'interès.
3. Identificar les construccions de pedra seca d'Ulldemolins.
4. Reforçar els espais d'escolta (entre el parc i la gent).
5. Potenciar (i recuperar) les jornades de divulgació.
6. Millorar els recursos de difusió i comunicació.
7. Netejar camins i assenyalar els itineraris al voltant del poble (per famílies i gent gran per exemple).
8. Potenciar la zona del camí de l'espadella, tota la part superior per fotografia astronòmica.
9. Crear la ruta dels balcons del fraguerau amb itineraris de màxim 30 minuts.
10. La ruta dels molins d'Ulldemolins, restaurar i millorar-la.
11. Promocionar a les universitats perquè facin més treballs de geologia (ja que els darrers anys s'ha vist una baixada de visitants geòlegs al parc).
12. Que cada poble tingui un guia, tant per acompanyar com per

informar.

13. Un cop a l'any, donar informació de lo que es fa i vol fer el parc, de les ajudes per fer o arreglar coses.
14. Falta aliment per les àguiles, conills i perdius. Hi ha altres zones pròximes on hi ha plagues d'aquests animals, i al Montsant pràcticament no n'hi han.
15. Posar informació sobre els bolets de la zona.
16. Augmentar la cobertura mòbil?
17. Netejar les rutes del Fraguerau aeri, per la carretera de la Granadella.



Viure i treballar al parc

Elements positius

1. La vinguda de més gent al poble.
2. El parc respon quan m'hi comunico, i compleixen si poden.

Elements a millorar

1. Recuperació de varietats agrícoles antigues. Reactivar el Montsant a Taula.
2. La fauna salvatge se'ns menja les collites. Més pressió a la fauna salvatge. Tancar els camps amb algun sistema més barat. Subvencionar els tancats.
3. Acondicionament dels punts d'aigua ja existents perquè s'hi pugui beure. Per exemple: al clot del cirer, la font canaleta, la cova del

pedrer, font del dadi. Arreglar les bassetes de Sant Bartomeu perquè no hi beguin els gossos.

4. En general camins bruts i molts s'han perdut.
5. Netejar els camins perduts.
6. Falta de senyals i camins perduts.
7. Recuperar els accessos a llocs difícils.
8. Neteja continua dels camins, graus i barrancs on s'escaigui.
9. Arreglar el camí de la cova del pedrer, al racó de les falles, per la part esquerra. Està brut i acondicionar la font.
10. El Toll de l'ou és un punt clau pels caminants i visitants perquè des d'allí es va a molts puestos. Cal que estigui net i indicat.
11. El camí de St. Bartomeu fins a la Sella està perdut.
12. El camí de la Cova fumada que puja per la dreta del barranc de Videumà enllaça cap a la Serra Major i el barranc de la Falconera fins al Clot del cirer. Estan perduts i cal arreglar-los.
13. Educació ambiental als turistes, sobretot per la gestió de residus. Cal que aprenguin respecte per la manera de fer local.
14. A l'engolidor, al costat esquerra posar una sirga i fer un pas per allí. Ara hi ha una corda vella.
15. Posar passarel·les a les Cadolles fondes.
16. Al Barranc de la Font Grogia hi ha un cotxe abandonat.
17. Voldríem donar un nom a un grau.
18. Fontalba, posar nom com a lloc per visitar. És un lloc emblemàtic que es podria transformar en un punt d'interès.
19. Arreglar la Font de la Gleva. Hi ha una pintada.
20. Posar un pont sobre el riu, que va a Sant Bartomeu. Reconstruir-lo.
21. Posar una barana dalt a l'aiguabarreig.
22. Arreglar el despreniment del GR.
23. Més senyalització als camins del parc i sobretot al GR pel despreniment.
24. Vigilar el pi carabasseta per processionària.
25. Recuperar la casa de colònies, donava molta vida!
26. Excés de tràmits per a fer les coses. Treure les mínims econòmics per a poder fer actuacions petites.
27. Simplificar els tràmits per a gestió forestal.
28. Poder fer tràmits a l'Ajuntament.
29. En la relació pagesos-parc hi ha massa tràmits burocràtics.
30. Promocionar l'oli i el vi locals.
31. Informació als excursionistes els dies de caça. Les indicacions d'algunes associacions de caça no s'entenen. Fer cartells per a que els caçadors els pengin.
32. Posar cartells permanents que expliquin que hi ha caça en aquesta zona i que cal respectar-ho.
33. Posar els cartells avisant de que hi ha cacera als accessos i punts d'entrada del parc. Un cop ja ets dalt ja no recules.
34. Organitzar visites d'escoles de fora al parc natural. Podrien venir a Ulldemolins i es podria generar un lloc de treball.

Propostes de millora

1. Repartir als pobles les varietats locals per sembrar o plantar. Per exemple a les cooperatives locals. Per apropar-les a la població i la pagesia. Ampliar el banc de llavors.
2. Fer suport a la Safranòria en relació amb els recursos que faciliten (banc de llavors, camps de multiplicació de varietats locals..) quan des del voluntariat no s'hi arribi.
3. Reforç del projecte Montsant a Taula, actualitzar-lo, fer-lo proper, no només com a recurs per les consumidores sinó també com a xarxa o facilitació de recursos per les productores.
4. Realitzar un estudi per al desenvolupament demogràfic i econòmic a l'entorn dels pobles del parc. Els pobles s'estan morint i calen iniciatives per atraure població.
5. Fer tallafocs.
6. Netejar les cingleres per la prevenció d'incendis. Fer un tallafocs i netejar punts concrets. Als tres jurats de baix als ventadors, és una zona que pot funcionar de tallafocs. També la zona del Toll de l'ou a la Serra Major, S'ha de netejar.
7. Al bosc de la vila, a la zona de les ermites, caldria fer gestió forestal per prevenció d'incendis.
8. Preguntar a les associacions excursionistes, caçadors, ... quins camins arreglar, que sigui més participatiu.
9. Penjar itineraris al wikiloc i posar QR en panells informatius en els punts d'accés i a la web.
10. Creació de ramats de cabres permanents per a netejar el parc.
11. Fer un referèndum a Ulldemolins per saber si es vol ser part del parc natural.



Comunicació
Formes de comunicació actuals
<ol style="list-style-type: none"> 1. Correu electrònic. 2. Seu del Parc a la Morera. 3. Agenda del Parc.
Noves formes de comunicació i altres propostes
<ol style="list-style-type: none"> 1. Estaria bé que arribés més informació pel eagra (del poble o directe des del parc – crear-ne un potser). 2. Hi ha molt moviment a Instagram. Molts parcs naturals en tenen però és extrany que el parc del Montsant no. Seria una eina molt potent per difondre més i és important actualment com a xarxa social. 3. Fer més trobades com aquesta, per donar informació i sobretot saber de què ha servit la jornada d'avui. Es comenta el tema competències, tot i que no sigui competència es demana que es traslladi a qui li pertoqui.



3.3 Resum del poble

La sisena trobada del procés participatiu "El Parc t'escolta" es va dur a terme a Ulldemolins, realitzada el dijous 26 d'octubre al Centre Cívic, on van assistir 15 persones del municipi.

Pel que fa a l'àmbit d'**ús públic i social** del parc natural, els veïns i veïnes d'Ulldemolins tenen una gran preocupació per la poca ajuda que reben les persones que treballen a les Ermites, pel que fa a restauració i manteniment de les estructures. També noten les conseqüències negatives que els hi comporta l'activació del Pla Alfa 3, ja que una de les ermites ha de tancar i amb ella, tancar el negoci. A Ulldemolins hi ha una gran part de la població que té trossos al Parc Natural i es veuen limitats a l'hora de desenvolupar certes accions (demandar permís de caça, anar en vehicle al tros...). Es preocupen perquè el turisme sí que fa ús del Parc Natural, però, en canvi, no noten un benefici econòmic directe al municipi. Agraeixen la sessió participativa i els agradaria tenir més veu de manera més freqüent.

En **patrimoni natural i cultural**, en general es valora la feina feta pel parc els darrers anys principalment en matèria de conservació i d'investigació científica, arqueologia i posada en valor del patrimoni. Tot i això, es valora que falta molta divulgació i generar recursos que siguin accessibles a tota la població. També diversa gent estava d'acord en valorar que en la zona d'Ulldemolins s'hauria de fer un treball més gran per part del parc, en temes de conservació i valoració del patrimoni que hi ha. Surten diversos exemples de camins, rutes, pedra seca, molins, o altres elements, que consideren que haurien de tenir major importància.

En l'àmbit de **viure i treballar al parc**, s'ha posat molt d'èmfasi en els camins i zones a netejar, recuperar i adequar. Ha estat un dels temes centrals. També s'han fet propostes per generar ocupació local i fixar població al territori, en l'àmbit de la caça i s'ha parlat molt de com revalorar el producte local, les varietats locals i posar facilitats a la pagesia. El tercer tema més comentat ha estat el de la gestió forestal i la prevenció d'incendis, en què s'han portat propostes de gestió. A nivell més global, alguns sectors de la població no veuen amb bons ulls la gestió, o segons ells, la no gestió que fa el parc. Es veu llunyà i es creu que ha complicat les coses no aportant gaires beneficis a Ulldemolins.

En **comunicació**, els veïns i veïnes expliquen que falta molt a comunicar des del parc. Tant en aquest espai com a les taules, tenen coneixement de diverses tasques del parc, però que no saben on trobar la informació o que aquesta sigui accessible. També expliquen que seria molt interessant que el Parc tingués un Instagram propi, ja que així poden arribar a més veïns i veïnes que actualment no saben res del parc, per promocionar xerrades, rutes o qualsevol material divulgatiu sobre patrimoni, fauna o flora. Finalment, es comenta que trobades com la d'avui són interessants i es podrien generar espais semblants.

