



Generalitat  
de Catalunya

# Procés participatiu per a la declaració del Parc Natural de les Muntanyes de Prades i aprovació del Pla de protecció del medi natural i del paisatge

---

**Informe de resultats**

(Versió final)

---

21 de març de 2024

[participa.gencat.cat](https://participa.gencat.cat)

---

**Unitat impulsora del procés participatiu**

Direcció General de Polítiques Ambientals i Medi Natural del Departament d'Acció Climàtica, Alimentació i Agenda Rural de la Generalitat de Catalunya

**Empresa dinamitzadora i que redacta l'informe**

INSTA – Serveis Jurídics Ambientals

## Contingut

<b>1. Introducció .....</b>	<b>8</b>
1.1. Antecedents i context.....	8
1.2 Objectius del procés participatiu .....	9
<b>2. Disseny del procés .....</b>	<b>10</b>
2.1 Fase d'informació.....	11
2.2 Fase de Participació .....	11
2.2.1 Debats presencials .....	11
2.2.2 Participació en línia .....	12
<b>3. Assistència i participació .....</b>	<b>13</b>
3.1 Introducció.....	13
3.2 Xifres globals del procés .....	13
3.3 Llistat d'entitats participants .....	14
<b>4. Resultats dels debats .....</b>	<b>15</b>
4.1 Contextualització dels eixos .....	15
4.2 Eix de debat 1 sobre activitats agroramaderes i forestals (La Febró) .....	16
4.2.1 Document de base .....	16
4.2.2 Propostes sorgides i debat associat .....	16
4.3 Eix de debat 1 sobre activitats agroramaderes i forestals (El Vilosell) .....	24
4.3.1 Document de base .....	24
4.3.2 Propostes sorgides i debat associat .....	24
4.4 Eix de debat 2 sobre ús públic i social (Arbolí).....	32
4.4.1 Document de base .....	32
4.4.2 Propostes sorgides i debat associat .....	32
4.5 Eix de debat 3 sobre equipaments i infraestructures del Parc (Prades).....	51
4.5.1 Document base.....	51
4.5.2 Propostes sorgides i debat associat .....	51
4.6 Eix de debat 4 sobre governança .....	57
4.6.1 Document base.....	57
4.6.2 Propostes sorgides i debat associat .....	57
4.7 Aportacions a través del Portal Participa .....	60
4.7.1 Eix de debat 1 sobre activitats agroramaderes i forestals: .....	60
4.7.2 Eix de debat 2 sobre ús públic i social .....	63
4.7.3 Eix de debat 3 sobre equipaments i infraestructures del Parc .....	66
4.7.4 Eix de debat 4 sobre governança .....	67
4.7.5 Eix 5 sobre l'àmbit territorial.....	69

<b>5. Conclusions .....</b>	<b>71</b>
5.1 Recull de consensos i dissensos .....	72
<b>Annex I. Diagrama resum del procés de participació .....</b>	<b>75</b>
<b>Annex II. Resultats de l'enquesta d'avaluació de les sessions .....</b>	<b>76</b>
Valoració global sessions de debat.....	83
Valoració sessió de debat 1 (2 de novembre) .....	87
Valoració sessió de debat 2 (9 de novembre) .....	91
Valoració sessió de debat 3 (16 de novembre) .....	95
Valoració sessió de debat 4 (23 de novembre) .....	99
Valoració sessió de debat 5 (30 de novembre) .....	103
<b>Taula resum d'indicadors.....</b>	<b>107</b>



# 1. Introducció

La Direcció General de Polítiques Ambientals i Medi Natural del Departament d'Acció Climàtica, Alimentació i Agenda Rural de la Generalitat de Catalunya impulsa la declaració del Parc Natural de les Muntanyes de Prades. Conjuntament amb la declaració del Parc també s'impulsa l'elaboració i aprovació del Pla de protecció del medi natural i del paisatge, el seu instrument d'ordenació i gestió.

Aquest procés requereix de la participació ciutadana de la gent que viu a les Muntanyes de Prades, per garantir que el nou Parc donarà resposta a les seves necessitats i definir un model de gestió adaptat a les diverses realitats territorials, socials, econòmiques i ambientals.

## 1.1. Antecedents i context

La protecció definitiva de l'espai natural de les Muntanyes de Prades com a parc natural es produeix mitjançant la tramitació i aprovació d'un Decret del Govern, tal com determina la Llei 12/1985, de 13 de juny, d'espais naturals. Aquest Decret, a més de declarar el Parc i delimitar-lo cartogràficament a escala 1:5000, ampliarà els límits del PEIN al nou àmbit de l'espai protegit i aprovarà el Pla de protecció del medi natural i del paisatge.

L'eventual adaptació dels límits de l'actual espai de la xarxa Natura 2000 Muntanyes de Prades a la nova delimitació que s'estableixi amb el Parc i el PEIN no es preveu realitzar mitjançant aquest Decret, atès que prèviament es requereix una valoració específica de la representativitat, a nivell de xarxa, de les espècies i els hàbitats d'interès comunitari presents en els nous àmbits. Aquest procés es farà a posteriori de la declaració del Parc.

L'aprovació del Pla de protecció del medi natural i del paisatge, l'instrument d'ordenació i gestió dels espais naturals protegits a Catalunya que preveu la Llei d'espais naturals, garanteix que el Parc neixi amb la planificació de l'ordenació i la gestió. El pla de protecció té la naturalesa d'un pla director urbanístic i preveu, a més d'una delimitació de l'àmbit territorial on aquest serà d'aplicació, una normativa específica sobre els usos i les activitats compatibles amb la conservació dels valors naturals i culturals i sobre aquells usos i activitats que cal promoure i fomentar. També inclourà les directrius de gestió i el programa d'actuacions de gestió que haurà de seguir l'òrgan gestor del Parc.

La tramitació d'un Decret del Govern és un procés que es demora força en el temps i durant aquest es preveu la intervenció de la participació ciutadana en diversos moments. En el cas del Decret de declaració del Parc Natural de les Muntanyes de Prades i d'aprovació del seu Pla de protecció, aquesta participació és especialment rellevant. Construir un parc natural de forma concertada amb el territori i les persones que l'habiten és la millor garantia per aconseguir un resultat acceptat per la majoria, adaptat a la realitat territorial i extreure tot el potencial d'aquesta figura de protecció especial per assolir un model de sostenibilitat forta per a aquest territori.

## 1.2 Objectius del procés participatiu

L'objectiu general del procés participatiu és conèixer l'opinió de la ciutadania i els diferents agents del territori en relació als principals reptes i oportunitats del futur Parc Natural de les Muntanyes de Prades que ha d'atendre el Pla de protecció del medi natural i del paisatge.

Es preveu assolir aquest objectiu general a través de quatre objectius específics:

- ➔ Enfortir vincles entre els diferents ciutadans i agents del territori compartint propostes.
- ➔ Treballar en petits grups de treball per tal de prioritzar propostes.
- ➔ Treballar en petits grups de treball per facilitar un debat on participin tots els assistents.
- ➔ Facilitar la interacció i conèixer les necessitats de tots els assistents de les sessions presencials.

## 2. Disseny del procés

El procés participatiu s'ha dissenyat en quatre fases:

1. Fase informativa: Creació del perfil del procés al Portal Participa amb la informació general. Aquest perfil s'ha plantejat com a canal i espai de comunicació del procés participatiu alhora que també s'admet la participació en línia. En aquesta fase, també s'ha elaborat el **document base de participació** per penjar-lo al Portal, aquest document permet contextualitzar el procés participatiu i descriure la seva estructura i finalitat.
2. Fase de participació: Celebració de cinc **sessions presencials** i activació d'aportacions en línia → Paral·lelament, en finalitzar cada sessió, s'ha adjuntat un esquema en format "Miro" amb les principals aportacions realitzades al Portal Participa.
3. **Informe del resultat de les sessions**: S'ha realitzat un informe per a cada una de les sessions amb totes les aportacions recollides i s'ha adjuntat al Portal Participa.
4. **Informe de resultat final**: Recull tots els resultats obtinguts en les sessions presencials i les aportacions en línia, i les característiques principals de les sessions.

Les jornades de participació han estat presencials i s'ha treballat en petits grups de treball, en alguns casos agrupats per sectors i d'altres barrejats, amb debats focalitzats en temàtiques concretes per tal d'arribar a un consens o a la prioritització de respostes. Els eixos tractats han estat: **les activitats agroramaderes i forestals, l'ús públic i social del medi, els equipaments i les infraestructures del parc i la governança.**

Per a les persones que no han pogut assistir presencialment es va activar un formulari en línia perquè poguessin adjuntar les seves propostes. En aquest cas, a més de respondre a les preguntes sobre els quatre eixos tractats presencialment, també es va poder respondre sobre **l'àmbit territorial del Parc.**

Seguidament, es mostra el calendari de les jornades, la temàtica de cada una d'elles, la data, l'hora i la ubicació:

TEMÀTICA	MUNICIPI	DATA	HORA	ADREÇA
<b>Activitats agroramaderes i forestals</b>	La Febró	02-nov	18h a 20h	Sala Municipal - C. Del Canyaret, 7
	El Vilosell	09-nov	18h a 20h	Casal Municipal del Vilosell
<b>Ús públic i social</b>	Arbolí	16-nov	18h a 20h	Espai Pigot
<b>Equipaments i infraestructures del parc</b>	Prades	23-nov	18h a 20h	Sala el Centre Cívic
<b>Governança</b>	Montblanc	30-nov	18h a 20h	Sala de les Corts Catalanes del Claustre de Sant Francesc

Generalment, es va fer ús d'aportacions amb targetes i de la cartografia participativa per finalment, exposar els resultats de cada taula a la resta d'assistents.



## 2.1 Fase d'informació



L'objectiu d'aquesta primera fase a va centrar en fer difusió del procés participatiu a la ciutadania. Es va activar al Portal Participa de la Generalitat de Catalunya un portal exclusiu pel procés participatiu. Aquí s'hi va adjuntar diferent informació relacionada amb els objectius de cada un dels eixos, la descripció de com es podia participar, la data, hora i ubicació de les diferents jornades presencials i un espai per a poder fer aportacions en línia.

En aquest portal també es va adjuntar el Document Base per a la Participació amb tota la informació necessària del procés participatiu.

També, es va fer arribar als ajuntaments i altres actors locals la informació de les diferents sessions, tant la temàtica, com la data l'hora i la ubicació, per tal de poder-la fer arribar a la població.

## 2.2 Fase de Participació



En total es van realitzar cinc jornades i quatre eixos de debat. Per cada eix es va plantejar una activitat participativa.

La fase de participació va ser presencial tot i que es va habilitar un espai al Portal Participa per a qui no pogués venir i volgués fer aportacions.

En les sessions presencials es van tractar quatre eixos de debat, el d'activitats agroramaderes i forestals (en dues sessions), el d'ús públic i social, el d'equipaments i infraestructures del Parc i el de governança. Per a cada un dels eixos es va acomplir una activitat concreta, en el cas de l'eix sobre activitats agroramaderes i forestals es van fer les mateixes

activitats en les dues sessions.

Quan al Portal Participa es van poder realitzar aportacions sobre aquests eixos en línia amb les mateixes preguntes que es van plantejar en les sessions presencials, a més, en aquest portal també es va permetre realitzar aportacions sobre la delimitació de l'àmbit del Parc.

### 2.2.1 Debats presencials



En les sessions 1 i 2 realitzades a La Febró i al Vilosell es va tractar l'eix 1 sobre activitats agroramaderes i forestals. Els assistents es van agrupar en grups de treball sectorials i van acomplir dues activitats. La primera centrada en aportacions amb targetes on es van proporcionar targetes a cada participant perquè les omplissin i posteriorment les compartissin amb el seu grup, en aquesta activitat es van tractar aspectes sobre la millora dels boscos i edificacions i infraestructures associades a l'ús

ramader, sobre la competitivitat de les explotacions agrícoles tradicionals i sobre els productes

a valorar. I la segona centrada a fer aportacions a través de la cartografia participativa amb l'objectiu d'identificar zones del parc on es podria utilitzar el bestiar per afavorir l'obertura d'espais. Finalment, es va dur a terme un debat final entre tots els assistents per veure i analitzar el consens d'aportacions.

Quant a l'eix sobre ús públic i socials es va realitzar una sessió al municipi d'Arbolí i es van fer tres activitats, els assistents es van agrupar per sectors. La primera va constar d'aportació amb targetes i cartografia participativa, i es van tractar aspectes sobre identificar indrets on hi ha sobrefreqüentació i massificació i proposar actuacions, i identificar vies d'accés que cal regular, les targetes es van repartir per taula i per omplir-les van haver d'arribar a un consens; en la segona es va preparar una plantilla amb diferents esports i usos recreatius per a que possessin les problemàtiques o impactes i els criteris de millora; i en l'última es va fer ús, novament, de la cartografia participativa i d'aportacions amb targetes per identificar activitats que es podrien promocionar en el territori i per determinar quins impactes positius i negatius tenen l'acampada i la pernoctació, en aquest cas les aportacions a les targetes s'havien de fer en consens entre els assistents de cada taula. Finalment, es va realitzar un debat entre tots els assistents per exposar els resultats de cada taula i analitzar possibles consensos.

L'eix sobre equipaments i infraestructures del Parc es va realitzar al municipi de Prades. Els assistents, per les activitats d'aquest eix, no es van repartir per sectors, ja que de forma barrejada van poder sortir conclusions molt interessants. Es va acomplir una activitat centrada en la cartografia participativa i les aportacions amb targetes per tractar d'identificar camins, pistes i senders que es podrien recuperar i ubicar els diversos equipaments del Parc. Finalment, també es va fer un debat final per posar en comú totes les aportacions i analitzar possibles consensos.

Sobre l'eix de governança dut a terme a Montblanc es van fer dues activitats. En aquest cas, i com l'eix anterior, els assistents no es van dividir per sectors en els diferents grups creats. En la primera activitat es van proporcionar 10 targetes per taula perquè de forma consensuada identifiquessin quins sectors o agents del territori creuen que haurien de formar part del futur òrgan rector i quines administracions, entitats o associacions haurien de relacionar-se amb el Parc; per a la segona activitat es van proporcionar 4 targetes i havien de descriure de forma consensuada com hauria de ser la comunicació entre el parc i la ciutadania. Finalment, cada taula va exposar els seus resultats a la resta d'assistents per tal de fer un debat conjunt.

Com a caràcter general, en totes les activitats es van dividir als assistents en petits grups de treball per facilitar la seva participació.

### 2.2.2 Participació en línia



Com s'ha descrit en l'apartat de les fases de participació, en el Portal Participa per facilitar poder realitzar aportacions per aquelles persones que per diferents motius no van poder assistir a les sessions presencials, es va habilitar un espai per poder fer aportacions tant per a totes les preguntes plantejades en els diferents eixos com per la delimitació de l'àmbit territorial el Parc.

## 3. Assistència i participació

### 3.1 Introducció

En aquest apartat es detallen el nombre d'assistents i el total de propostes recollides al procés participatiu, incloent-hi els assistents a les sessions de participació presencials i les persones que han participat en línia a través del Portal Participa. També s'han anomenat les diferents entitats participants.

### 3.2 Xifres globals del procés

A continuació es presenta un resum del nombre de participants del procés participatiu, en nombre de persones i d'entitats, i les aportacions recollides.

El procés participatiu ha comportat globalment 108 assistents comptant tant les sessions presencials com les aportacions en línia. A més, cal tenir en compte que alguns assistents han participat en més d'una sessió. En el recompte de 108 assistents, els que han participat en més d'una sessió no s'ha comptat per duplicat.

**Taula 0.1. Nombre de participants i entitats en el procés segons canal de participació**

	Nombre de participants (persones)	Nombre d'entitats participants	Nombre de propostes
Eix 1 - La Febró	24	0	146
Eix 1 - El Vilosell	20	1	145
Eix 2 - Arbolí	29	0	265
Eix 3 - Prades	18	1	57
Eix 4 - Montblanc	26	0	48
<b>Total sessions presencials</b>	<b>97</b>	<b>2</b>	<b>661</b>
Altres canals	11	18	29
<b>TOTAL</b>	<b>108</b>	<b>20</b>	<b>690</b>

\*Cal tenir en compte que en fer el sumatori no s'ha comptat per duplicat les entitats o persones que han participat en més d'una sessió.

### 3.3 Llistat d'entitats participants

A continuació es presenta el llistat d'entitats participants en el procés de participació. Totes les aportacions s'han realitzat a través del Portal Participa i en el cas del Reus Deportiu SECC.EXL també va acudir a una sessió presencial.

**Taula 0.2. Llistat d'entitats participants**

Nom de l'entitat	Mètode de participació
Consell Comarcal Les Garrigues	Presencial
Reus Deportiu SECC.EXL	Presencial i en línia
Associació Forestal de les Comarques de Tarragona	En línia
Som-hi l'Aleixar	En línia
Associació Veïnal La Llena de la Pobla de Cérvols	En línia
Club Ciclista BTT Montblanc	En línia
Associació de Gestors Forestals de les Gavarres	En línia

## 4. Resultats dels debats



L'objectiu del procés participatiu se centra a recollir les propostes de la ciutadania per tal d'elaborar el futur Pla de protecció del medi natural i del paisatge del Parc Natural de les Muntanyes de Prades.

En aquest apartat es presentaran les aportacions per sessió participativa i eix de debat a més d'incorporar aquelles aportacions realitzades a través del Portal Participa de la Generalitat de Catalunya.

### 4.1 Contextualització dels eixos

El procés participatiu ha constatat de quatre eixos de debat: el d'activitats agroramaderes i forestals, l'ús públic i social, els equipaments i infraestructures del Parc i la governança. Via en línia s'hi ha sumat un altre eix corresponent a l'àmbit territorial, aquest no s'ha tractat de manera presencial.

A continuació s'exposaran els objectius de cada eix de debat:

- **Eix 1: Activitats agroramaderes i forestals:** L'objectiu d'aquesta taula s'ha centrat en identificar oportunitats per promoure i afavorir aquestes activitats tradicionals de forma compatible amb la conservació. S'han tractat temàtiques sobre l'ús agroramader, l'ús i gestió forestal i la producció local, entre d'altres.
- **Eix 2: Ús públic i social:** L'objectiu d'aquesta taula s'ha centrat en identificar prioritats en l'ordenació de la xarxa viària, els usos socials problemàtics i prioritaris a regular i aquells que es poden promoure. S'han tractat temàtiques com la pernoctació, els esports al medi natural, l'observació de la natura, l'educació ambiental, l'accés a diferents camins i pistes forestals, entre d'altres.
- **Eix 3: Equipaments i infraestructures del Parc:** L'objectiu d'aquesta taula s'ha centrat en identificar oportunitats per a la creació d'equipaments del Parc.
- **Eix 4: Governança:** L'objectiu d'aquesta taula s'ha centrat en definir les preferències en la definició del model de governança del Parc Natural. S'han tractat aspectes relacionats amb com hauria de ser l'òrgan rector i de govern del Parc i les relacions amb altres agents.
- **Eix 5 Àmbit territorial (Només en línia):** L'objectiu d'aquest eix s'ha centrat en valorar si l'àmbit territorial és adequat i si cal incorporar-hi algun altre indret.

## 4.2 Eix de debat 1 sobre activitats agroramaderes i forestals (La Febró)

En l'eix 1 es pretén trobar un equilibri entre les activitats agroramaderes i forestals i la conservació del medi, i conèixer com aquestes poden afavorir l'objectiu principal de l'eix, és a dir, conservar i millorar el medi natural. En total s'hi ha recollit 146 propostes.

### 4.2.1 Document de base

En aquest eix de debat s'ha debatut sobre quins objectius o actuacions són necessàries per conservar i millorar els boscos, també s'ha parlat sobre com s'haurien de conservar les edificacions i infraestructures rurals associades a l'ús ramader, quines actuacions calen per millorar la competitivitat i continuïtat de les explotacions agrícoles tradicionals i finalment s'ha tractat sobre quins productes caldria valoritzar.

### 4.2.2 Propostes sorgides i debat associat

A continuació s'han detallat les aportacions proposades per les persones participants en relació a l'eix sobre activitats agroramaderes i forestals concretament, de la sessió realitzada a La Febró. En total es van recollir 146 propostes. Aquelles que coincideixen o són molt similars s'han presentat de forma agrupada.

En aquest eix de debat s'han plantejat dues activitats i en cada activitat s'han respost una sèrie de preguntes. Per tant, les aportacions rebudes en aquest eix de debat es dividiran per activitat i pregunta.



Imatge 1 Sessió presencial – Eix 1 a La Febró.

## ACTIVITAT 1:

### Quins objectius o actuacions creieu que són necessàries per millorar els boscos?

#### Aportacions presencials:

- **FMB01:** Mantenir els boscos nets. (Molt consens)
- **FMB02:** Millorar la gestió forestal, l'estat i la conservació dels boscos. (Molt consens)
- **FMB03:** Suport i promoció de la ramaderia.
- **FMB04:** Actuacions per la prevenció d'incendis. (Molt consens)
- **FMB05:** Incrementar les facilitats per part de l'administració pública. (Molt consens)
- **FMB06:** Incrementar les ajudes, la inversió i la planificació per millorar la gestió dels boscos. (Molt consens)
- **FMB07:** Facilitar l'elaboració i redacció de plans forestals. (Molt consens)
- **FMB08:** Valoritzar el preu de la fusta. (Molt consens)
- **FMB09:** Valoritzar el preu d'altres productes com els bolets o les herbes remeieres, entre d'altres.
- **FMB10:** Preservar i afavorir grans zones del mosaic agrari i forestal.
- **FMB11:** Potenciar la producció de biomassa forestal per reduir la combustió dels boscos.
- **FMB12:** Fomentar la gestió forestal adaptativa trobant un equilibri entre conservació i aprofitament en un marc que vetlli pel desenvolupament socioeconòmic.
- **FMB13:** Preservar i millorar els camins i la seva senyalització, a més de preservar el patrimoni cultural, la flora i la fauna.
- **FMB14:** Caracteritzar i conèixer la varietat d'hàbitats i masses forestals i poder proposar-hi objectius específics per cada un d'ells en matèria de conservació d'incendis, paisatge o altres.
- **FMB15:** Vetllar perquè la conservació dels boscos sigui rendible pels propietaris.
- **FMB16:** Protegir a la gent del territori i la feina d'agricultors, ramaders, llenyataires i caçadors. Evitar el despoblament.
- **FMB17:** Promoure l'organització col·lectiva dels agents del territori.
- **FMB18:** Inventariar les finques i trobar gent que vulgui treballar en el territori.
- **FMB19:** Possibilitar l'entrada de nous conreus.
- **FMB20:** Catalogar correctament la fauna i la flora i fer un inventari dels boscos madurs.

**Com considereu que s'haurien de conservar o promoure les edificacions i infraestructures rurals o infraestructures associades a usos ramaders?**

- **FEDI01:** Ajudes econòmiques per millorar i conservar les edificacions de l'àmbit. (Molt consens)
- **FEDI02:** Pagament per serveis.
- **FEDI03:** Incrementar les ajudes als ramaders (Molt consens), facilitar la ramaderia i noves explotacions extensives.
- **FEDI04:** Preservar i mantenir l'arquitectura tradicional i estèticament correcte adaptada al medi natural fomentant les edificacions tradicionals i l'ús de pedra autòctona. (Molt consens)
- **FEDI05:** Protegir les edificacions i infraestructures rurals o infraestructures associades a usos ramaders.
- **FEDI06:** Donar a conèixer les edificacions tradicionals i la seva importància i fer pedagogia als veïns, infants i visitants. (Molt consens)
- **FEDI07:** Recuperar, mantenir i inventariar les edificacions i infraestructures associades a l'ús ramader i facilitar les tasques. (Molt consens)
- **FEDI08:** Més permissibilitat i facilitar les possibles noves construccions agrícoles i ramaderes dins el mosaic agroforestal. (Molt consens)
- **FEDI09:** Facilitar el subministrament de serveis bàsics com l'aigua la llum i els accessos.
- **FEDI10:** Ajudes per l'escorxador de Cornudella i promoure un escorxador conjunt adaptat a pastors petits.
- **FEDI11:** Garantir bones condicions de les infraestructures associades a l'ús ramader per a que els pastors i pastores hi puguin dormir.
- **FEDI12:** Donar suport, promoure i conservar l'ofici de pastor i agricultor perquè aquestes edificacions tinguin ús. (Molt consens)
- **FEDI13:** Facilitar la burocràcia a l'hora d'iniciar una activitat ramadera o similar.
- **FEDI14:** Habilitar habitatges i locals i promoure el "Banc de Terres" per atreure professionals emprenedors i crear noves oportunitats.
- **FEDI15:** Fomentar oficis tradicionals.
- **FEDI16:** Crear noves construccions sempre adaptades a l'entorn.
- **FEDI17:** Recuperar camins i senders i fer un catàleg.
- **FEDI18:** Catalogar el patrimoni.
- **FEDI19:** Crear infraestructures de prevenció d'incendis forestals associades a la ramaderia extensiva i controlar el combustible vegetal mitjançant pasturatge.
- **FEDI020:** Compatibilitzar aquestes infraestructures amb el turisme.



**Quines millores considereu que caldria promoure des del Parc per garantir la competitivitat i continuïtat de les explotacions agrícoles tradicionals?**

- **FCEA01:** Protegir a la gent del territori i promoure el repoblament. (Molt consens)
- **FCEA02:** Facilitar els tràmits burocràtics i les gestions. (Molt consens)
- **FCEA03:** Millorar la xarxa viària i la connectivitat tant d'infraestructures viàries com de comunicació. (Molt consens)
- **FCEA04:** Construir bases pels incendis.
- **FCEA05:** Crear una marca de qualitat dels productes propis del territori i promoure la promoció dels productes locals i de petits productors per valoritzar el mercat. (Molt consens)
- **FCEA06:** Donar a conèixer els productors i productes i ajudar a crear pàgines web i millorar el màrqueting entre d'altres.
- **FCEA07:** Promocionar i visibilitat la feina del sector agrari i ramader. (Molt consens)
- **FCEA08:** Promoure l'associació a la cooperativa agrícola.
- **FCEA09:** Cal tenir una bona planificació anual i tenir en compte a tots els factors implicats en la gestió i continuïtat d'aquestes explotacions.
- **FCEA10:** Facilitar rompudes i antics conreus. (Molt consens)
- **FCEA11:** Elaborar mesures per donar suport a les explotacions agrícoles i forestals per tal de recuperar-les i mantenir-les i possibilitar noves explotacions. (Molt consens)
- **FCEA12:** Incrementar el suport, les ajudes i les subvencions econòmiques.
- **FCEA13:** Promoure les plantacions tofoneres.
- **FCEA14:** Reconeixement de serveis ambientals i promoure el pagament per serveis.
- **FCEA15:** Compatibilitzar les activitats ramaderes amb els serveis ambientals i la promoció del pagament dels serveis ecosistèmics. . (Molt consens)
- **FCEA16:** Impulsar escorxadors mòbils compartits entre explotacions.
- **FCEA17:** Fomentar l'economia circular i els productes km0.
- **FCEA18:** Fomentar la viabilitat de les explotacions agrícoles tradicionals.
- **FCEA19:** Crear un obrador públic pels productes del Parc. (Molt consens)
- **FCEA20:** No prohibir la crema de branca i fulla i facilitar l'entrada i rehabilitació de nous conreus.
- **FCEA21:** Promoure el repoblament dels pobles, formar a la gent jove per a que es vulguin dedicar al sector, i donar ajudes econòmiques per atraure a persones que es vulguin establir i treballar en el sector agrícola. (Molt consens)

- **FCEA22:** Promoure la formació i les ajudes econòmiques pels joves agricultors. (Molt consens)
- **FCEA23:** Ajudes per les dificultats relacionades amb el relleu de l'àmbit i les noves condicions climàtiques, fruit de la crisi climàtica, pels agricultors, com per exemple, facilitant l'accés a l'aigua.
- **FCEA24:** Fer ús de "drons" per controlar ramats.

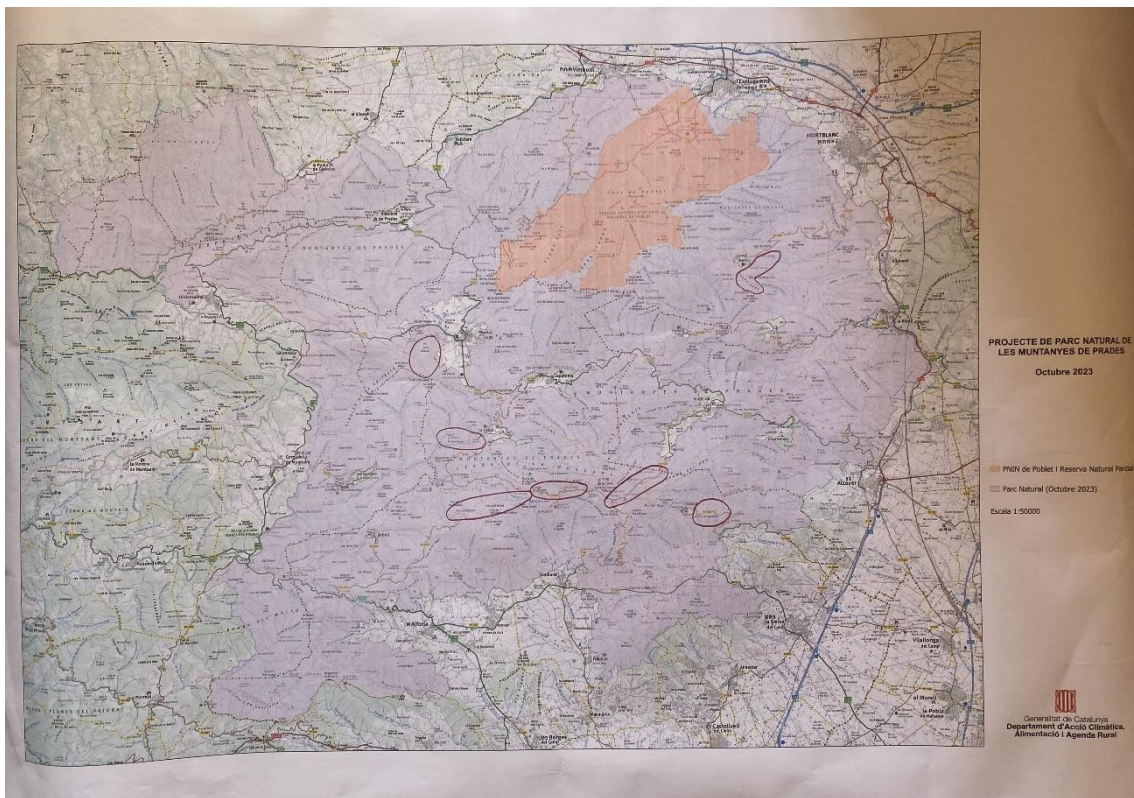
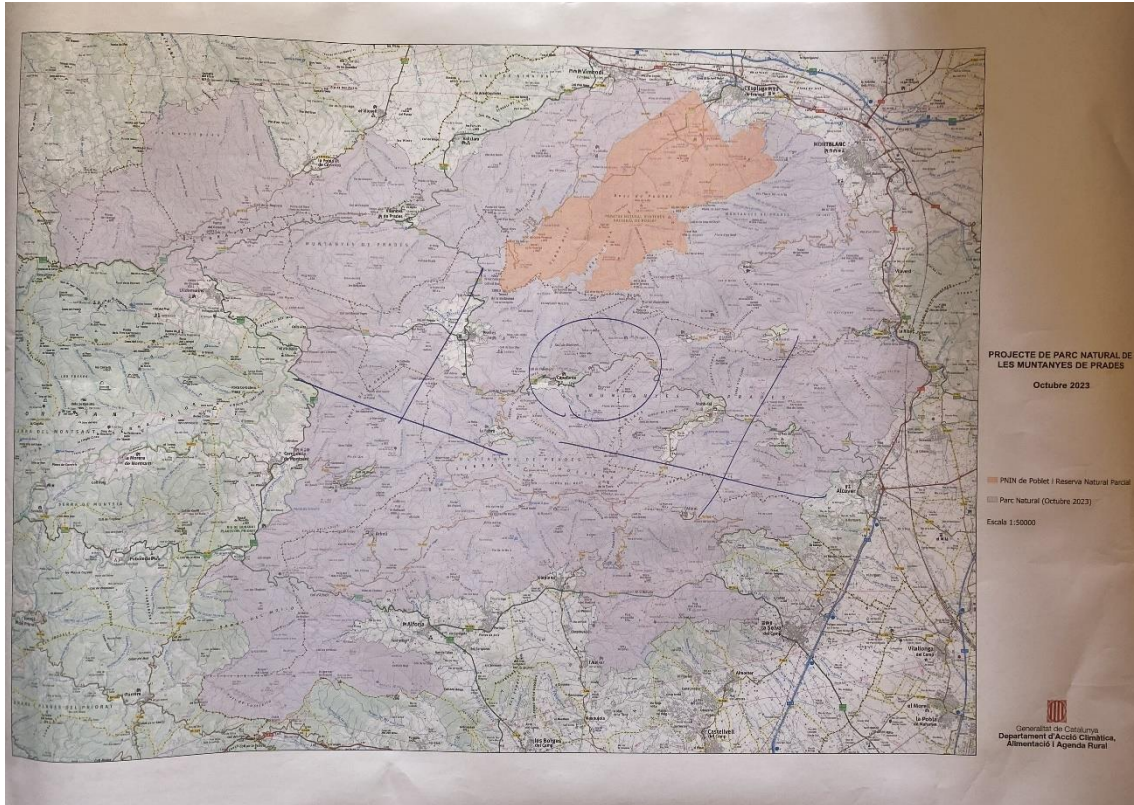
### **Quins productes creieu que es podrien valoritzar en una futura marca de Parc Natural?**

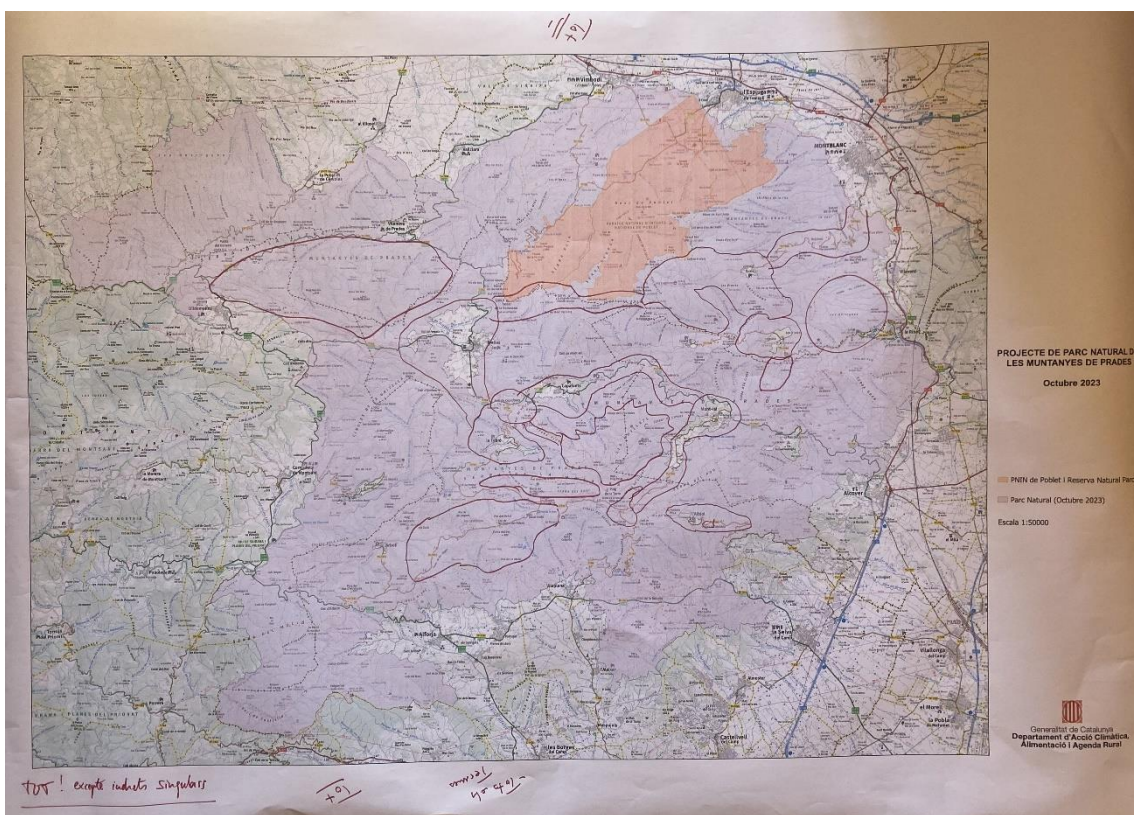
- **FPRV01:** Tots els productes que es produeixen i s'elaboren en el territori.
- **FPRV02:** Productes de valor de la terra, crear una marca de qualitat a la zona.
- **FPRV03:** Tots els productes del sector primari.
- **FPRV04:** Valorar la recuperació d'antics cultius.
- **FPRV05:** Promocionar productes singulars del territori que aportin valor afegit en el territori i el paisatge.
- **FPRV06:** Fruits secs: Avellanes
- **FPRV07:** Vinya.
- **FPRV08:** Productes ramaders associats a la prevenció d'incendis.
- **FPRV09:** Fomentar la producció ecològica.
- **FPRV10:** Bolets.
- **FPRV11:** Tomàquet.
- **FPRV12:** Bajoca.
- **FPRV13:** Llúpol.
- **FPRV14:** Carn i carn de caça.
- **FPRV15:** Tòfona
- **FPRV16:** Productes que s'han cultivat tradicionalment.
- **FPRV17:** Cereals.
- **FPRV18:** Llegums: Fesols.
- **FPRV19:** Patates.
- **FPRV20:** Pèsols.
- **FPRV21:** Veterinari.
- **FPRV22:** Productes de la ramaderia i derivats: Làctics (Formatge), mel, entre d'altres.
- **FPRV23:** Productes manufacturats i souvenirs.
- **FPRV24:** Oli.
- **FPRV25:** Vi.
- **FPRV26:** Productes derivats de la gestió forestal: Pins.

- **FPRV27:** Tots els que fan referència als productes de muntanya com la carn o els làctics.
- **FPRV28:** Poma d'alta muntanya.
- **FPRV29:** Mapes, postals, calendaris, visites guiades, escaladors, escoles i jaciments.
- **FPRV30:** Productes hortícoles.
- **FPRV31:** Cal una regulació de la recol·lecció de bolets.
- **FPRV32:** Promocionar escorxadors locals.
- **FPRV33:** Llana.
- **FPRV34:** Cervesa.
- **FPRV35:** Regulació micològica i de l'impacte del turisme. Excursionisme i valors materials.
- **FPRV36:** Material divulgatiu.
- **FPRV37:** Escola de natura i arqueològic.
- **FPRV38:** Amb la situació actual de crisi climàtica no limitar-se a la possibilitat d'introduir altres productes.

## ACTIVITAT 2.

En quines zones del parc creieu que es podria utilitzar el bestiar per afavorir l'obertura d'espais?





## **4.3 Eix de debat 1 sobre activitats agroramaderes i forestals (El Vilosell)**

En l'eix 1 es pretén trobar un equilibri entre les activitats agroramaderes i forestals i la conservació del medi, i conèixer com aquestes poden afavorir l'objectiu principal de l'eix, és a dir, conservar i millorar el medi natural. En total s'hi ha recollit 145 propostes.

### **4.3.1 Document de base**

En aquest eix de debat s'ha parlat sobre quins objectius o actuacions són necessàries per conservar i millorar els boscos, també s'ha parlat sobre com s'haurien de conservar les edificacions i infraestructures rurals associades a l'ús ramader, quines actuacions calen per millorar la competitivitat i continuïtat de les explotacions agrícoles tradicionals i finalment s'ha tractat sobre quins productes caldria valoritzar.

### **4.3.2 Propostes sorgides i debat associat**

A continuació s'han detallat les aportacions proposades per les persones participants amb relació a l'eix sobre activitats agroramaderes i forestals concretament, de la sessió realitzada al Vilosell. En total es van recollir 145 propostes. Aquelles que coincideixen o són molt similars s'han presentat de manera agrupada.

En aquest eix de debat s'han plantejat dues activitats i en cada activitat s'han respost una sèrie de preguntes. Per tant, les aportacions rebudes en aquest eix de debat es dividiran per activitat i pregunta.



Imatge 2: Sessió presencial – Eix 1 al Vilosell.

## ACTIVITAT 1:

### Quins objectius o actuacions creieu que són necessàries per millorar els boscos?

#### Aportacions presencials:

- **VMB01:** Gestionar, protegir i netejar els boscos adequadament. (Molt consens)
- **VMB02:** Gestionar la massa forestal per afavorir la vitalitat dels arbres i una correcta evolució de la biodiversitat i estructura del bosc.
- **VMB03:** Elaborar un Pla de gestió forestal detallant les fases d'actuació.
- **VMB04:** Introduir ramats (silvopastura) per gestionar els boscos a través de la ramaderia extensiva (Principalment cabres, ovelles, vaques i cavall salvatge). (Molt consens)
- **VMB05:** Netejar el sotabosc per reduir el risc d'incendis forestals. (Molt consens)
- **VMB06:** Consensos entre pagesos i caçadors, entre d'altres per gestionar els boscos i prevenir incendis.
- **VMB07:** Mantenir els camins: senders oberts i nets.
- **VMB08:** Fer tasques d'arranjament de camins.
- **VMB09:** Fer rompudes i aclarides facilitant les tasques als pagesos i ramaders.
- **VMB10:** Fer gestió forestal per aprofitament per pastar, llenya i biomassa. (Molt consens)
- **VMB11:** Promocionar el pagament per serveis.
- **VMB12:** Mantenir la vegetació diversa.
- **VMB13:** Entendre i preservar la maduresa dels boscos i no intervenir-hi per especular.
- **VMB14:** Suport en els tràmits administratius i incrementar ajudes econòmiques en els treballs associats a la gestió forestal i agrícola. (Molt consens)
- **VMB15:** Elaborar un model de governança. (Molt consens)
- **VMB16:** Promoure que la gestió forestal es faci amb la gent del territori.
- **VMB17:** Educar, organitzar activitats i informar correctament a la població que no té un lligam directe amb el medi rural.

### Com considereu que s'haurien de conservar o promoure les edificacions i infraestructures rurals o infraestructures associades a usos ramaders?

- **VEDI01:** Promoure edificacions integrades en el paisatge, aprofitant elements i materials naturals de l'entorn i a la vegada haurien de ser funcionals i donar-les-hi un ús tant per la ramaderia com per l'agricultura. (Molt consens)
- **VEDI02:** Conservar les construccions d'arquitectura popular com les cabanyes o martes i donar-los usos permesos com, per exemple, refugis.

- **VEDI03:** Prohibir les infraestructures de producció d'energia.
- **VEDI04:** Protegit i conservar les infraestructures de pedra seca i cabanyes de volta com a element identitari del territori amb possibilitat de crear oportunitats turístiques. (Molt consens)
- **VEDI05:** Adaptació de la normativa a la realitat territorial, distàncies, coeficient de pastura, etc.
- **VEDI06:** Inventariar i restaurar les infraestructures existents, les edificacions de pedra seca i els vells molins. (Molt consens)
- **VEDI07:** Elaborar mesures de protecció pels marges que han configurat el paisatge de la Serra de la Llena.
- **VEDI08:** Inventariar i restaurar camins existents i perduts. (Molt consens)
- **VEDI09:** Inventariar camins ramaders, zones d'aturada, places carboneres i fonts amb dret d'abeurada per constatar el seu ús públic i així si és necessari poder restaurar-les. (Molt consens)
- **VEDI10:** Incrementar les ajudes econòmiques i d'assessorament tècnic.
- **VEDI11:** Donar a conèixer el patrimoni arquitectònic.
- **VEDI12:** No prohibir noves edificacions i construccions ramaderes adaptades al territori. (Molt consens)
- **VEDI13:** Promoure i donar a conèixer les infraestructures per conscienciar als visitants de la importància de la seva conservació.
- **VEDI14:** Reduir la intervenció administrativa.
- **VEDI15:** Garantir les infraestructures per ús preferent i exclusiu.
- **VEDI16:** Habilitar les infraestructures perquè s'hi puguin dormir, sempre que estiguin en camins d'ús públic.
- **VEDI15:** Banc de terres per nous ramaders, pagesos i pastors.
- **VEDI16:** Planificar els fluxos turístics perquè no malmetin el patrimoni i la propietat.

**Quines millores considereu que caldria promoure des de Parc per garantir la competitivitat i continuïtat de les explotacions agrícoles tradicionals?**

- **VCEA01:** Promoure l'agricultura tradicional i ecològica i la permacultura. (Molt consens)
- **VCEA02:** Crear una marca pel Parc Natural. La marca no ha de ser propietat de ningú. (Molt consens)
- **VCEA03:** Promoure la comercialització.
- **VCEA04:** Reduir la burocràcia i donar suport en els tràmits. També garantir l'acompanyament tècnic i econòmic. (Molt consens)
- **VCEA05:** Control i regulació d'espècies cinegètiques. (Molt consens)
- **VCEA06:** Promoure i difondre la vida rural i agrícola.



- **VCEA07:** Promoure els productes que ja existeixen actualment com: avellanes, castanyes, ametlles, olives, vinya, mel, tòfona, etc... i mirar de poder-los subvencionar.
- **VCEA08:** Dotar d'identificació geografia protegida alguns dels productes que puguin ser considerats singular com per exemple la tòfona i vetlla per la seva diferenciació.
- **VCEA09:** Permetre mantenir i introduir noves activitats principalment vinculades a l'agricultura, la ramaderia i també altres com el turisme responsable.
- **VCEA10:** Limitar les infraestructures de producció d'energia.
- **VCEA11:** Crear un impost a l'agricultura especulativa.
- **VCEA12:** Pagament per serveis ecosistèmics. (Molt consens)
- **VCEA13:** Facilitar l'accés a la terra i el relleu generacional a més d'implementar noves incorporacions amb acompanyament.
- **VCEA14:** Escorxador i cooperatives.
- **VCEA15:** Millorar els preus dels productes.
- **VCEA16:** Promoure ajudes per poder impulsar activitats agrícoles i ramaderes.
- **VCEA17:** Necessitat de poder incorporar i assegurar el reg de suport degut al context de canvi climàtic actual. (Molt consens)
- **VCEA18:** No posar prohibicions. (Molt consens)
- **VCEA19:** Garantir un equilibri consensuat i incrementar la difusió.
- **VCEA20:** Promoure la neteja dels boscos i els camins.
- **VCEA21:** No limitar ni dificultar la feina als agricultors.
- **VCEA22:** Incentius ambientals a l'agricultura ecològica i la pemacultura.
- **VCEA23:** Ajuts per mantenir espais oberts, encara que siguin sense cultivar per prevenció d'incendis.
- **VCEA24:** Crear obradors compartits.
- **VCEA25:** Col·laborar amb associacions de propietaris forestals.

#### Quins productes creieu que es podrien valoritzar en una futura marca de Parc Natural?

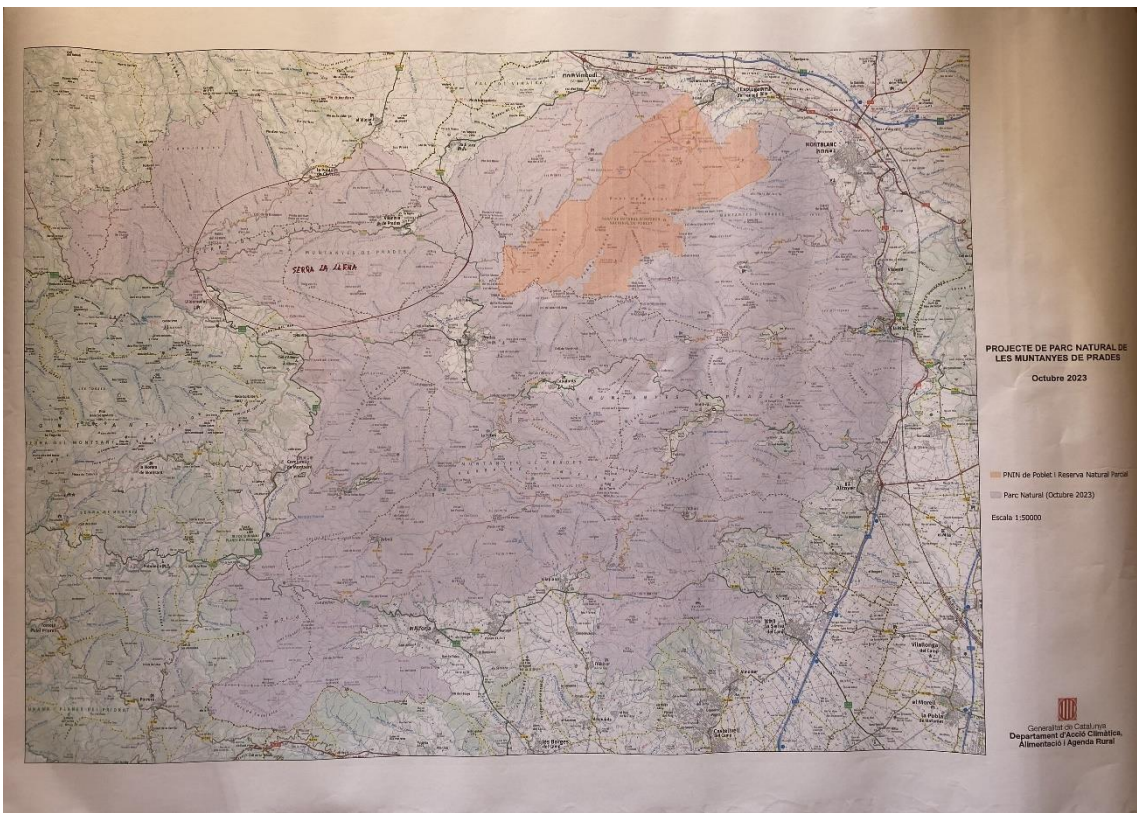
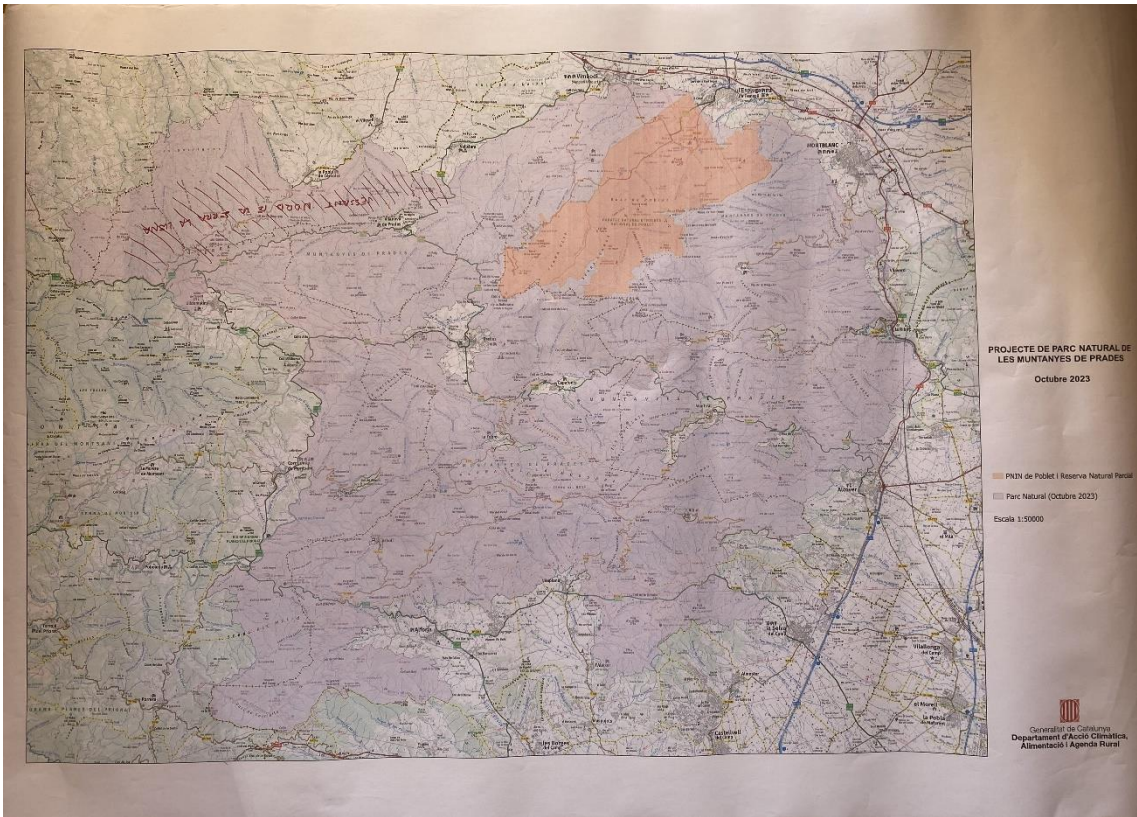
- **VPRV01:** Tots els productes existents i que ja es cultiven al Parc.
- **VPRV02:** Promocionar el procés dels productes típics del parc.
- **VPRV03:** Vinya.
- **VPRV04:** Vi.
- **VPRV05:** Ametlles.
- **VPRV06:** Olives.

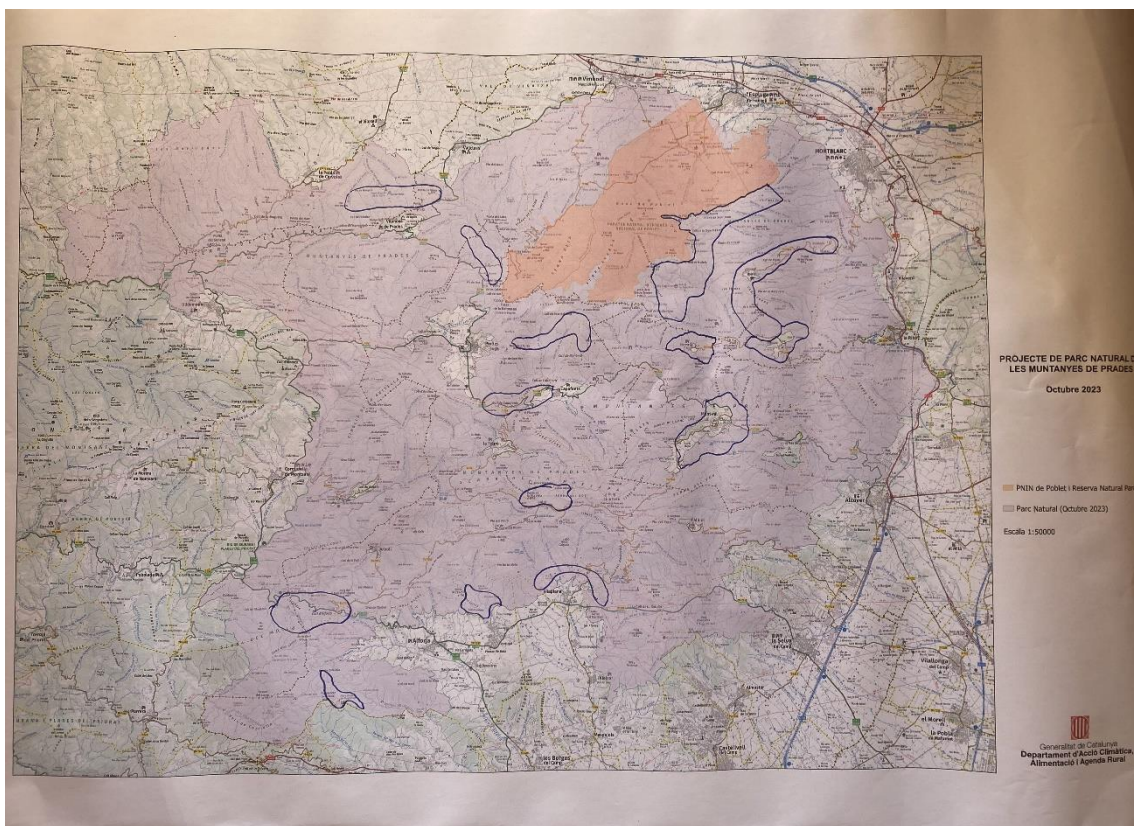
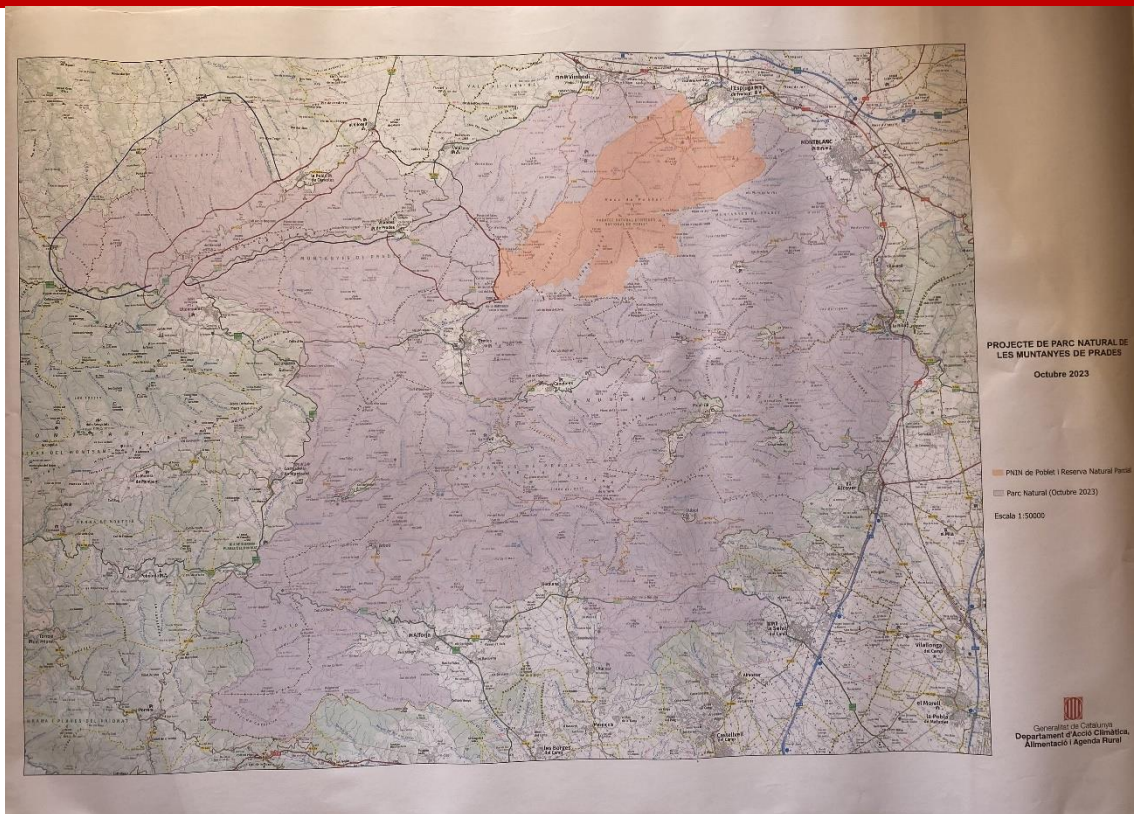
- **VPRV07:** Oli.
- **VPRV08:** Castanyes.
- **VPRV09:** Avellanes.
- **VPRV10:** Tòfona.
- **VPRV11:** Mel.
- **VPRV12:** Tots els productes autòctons i nous productes que s'adaptin a l'entorn.
- **VPRV13:** Fruits secs.
- **VPRV14:** Patata.
- **VPRV15:** Fusta.
- **VPRV16:** Pedra seca.
- **VPRV17:** Paisatge.
- **VPRV18:** Turisme i turisme ambiental.
- **VPRV19:** Biciturisme, senderisme, competició atlètica i patrimoni cultural
- **VPRV20:** Productes DO Parc Natural.
- **VPRV21:** Pomes.
- **VPRV22:** Carn de caça o d'activitats ramaderes (Corder o cabrit) a més de pell i llana, i derivats làctics (formatge).
- **VPRV23:** Productes derivats com mermelada.
- **VPRV24:** Bolets i productes forestals secundaris.
- **VPRV25:** Pagament per serveis ecosistèmics.
- **VPRV26:** Educació i divulgació.
- **VPRV27:** Valoritzar la marca pròpia del parc com a marca de qualitat que aporti valor als productes i a la qualitat de vida dels pobles.

## ACTIVITAT 2

En quines zones del parc creieu que es podria utilitzar el bestiar per afavorir l'obertura d'espais?







## 4.4 Eix de debat 2 sobre ús públic i social (Arbolí)

L'ús públic i social en els espais naturals amb finalitats recreatives, educatives i turístiques ha esdevingut un dels aspectes més dinàmics de canvis d'ús produïts en els espais naturals fruit de l'increment de la seva demanda. Aquest fet genera que sigui molt important gestionar i ordenar aquestes activitats per minimitzar impactes negatius que puguin generar en el medi, per part dels òrgans de gestió.

### 4.4.1 Document de base

En aquest eix s'ha debatut sobre identificar prioritats en l'ordenació de la xarxa viària, a més de realitzar aportacions sobre els usos socials problemàtics i prioritaris a regular i aquells que es poden promoure. Concretament, s'han tractat temàtiques sobre la pernoctació, els esports al medi natural, l'observació de la natura, l'educació ambiental, l'accés als diferents camins i pistes forestals, entre d'altres.

### 4.4.2 Propostes sorgides i debat associat

A continuació s'han detallat les aportacions proposades per les persones participants en relació a l'eix sobre ús públic i social a Arbolí. En total es van recollir 265 propostes. Aquelles que coincideixen o són molt similars s'han presentat de forma agrupada.

En aquest eix de debat s'han plantejat tres activitats i en cada activitat s'han respost una sèrie de preguntes. Per tant, les aportacions rebudes en aquest eix de debat es dividiran per activitat i pregunta.



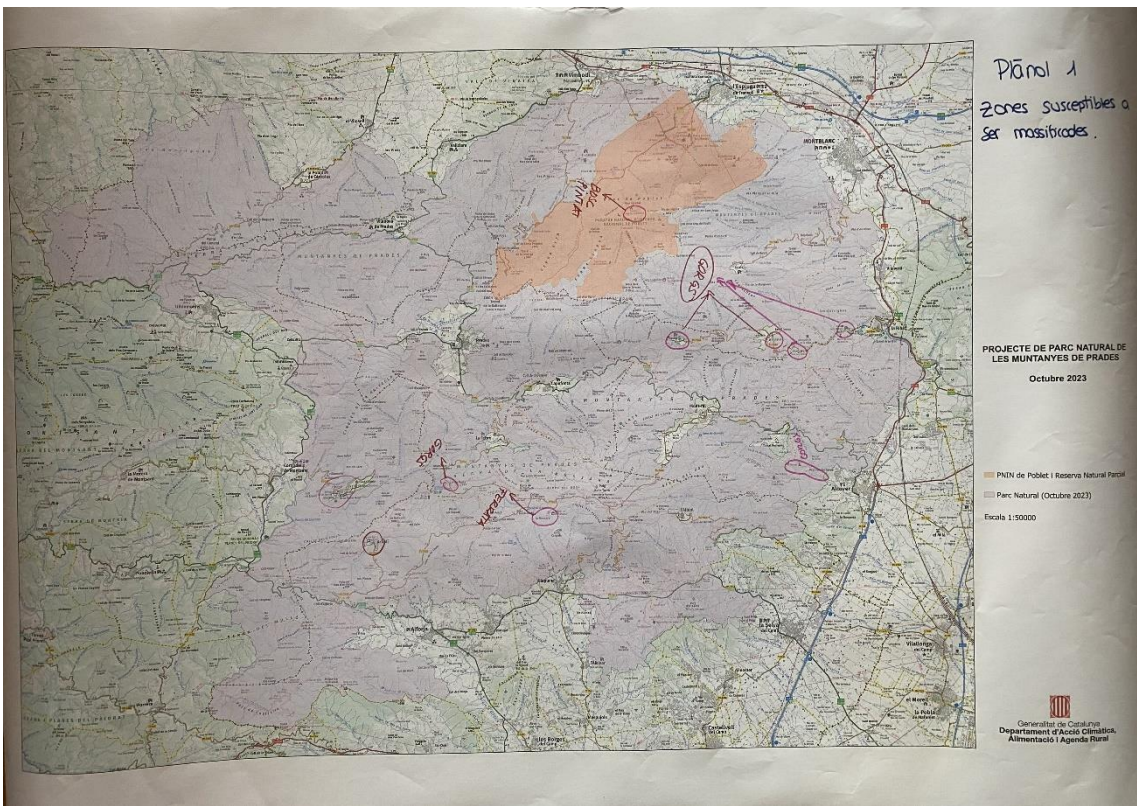
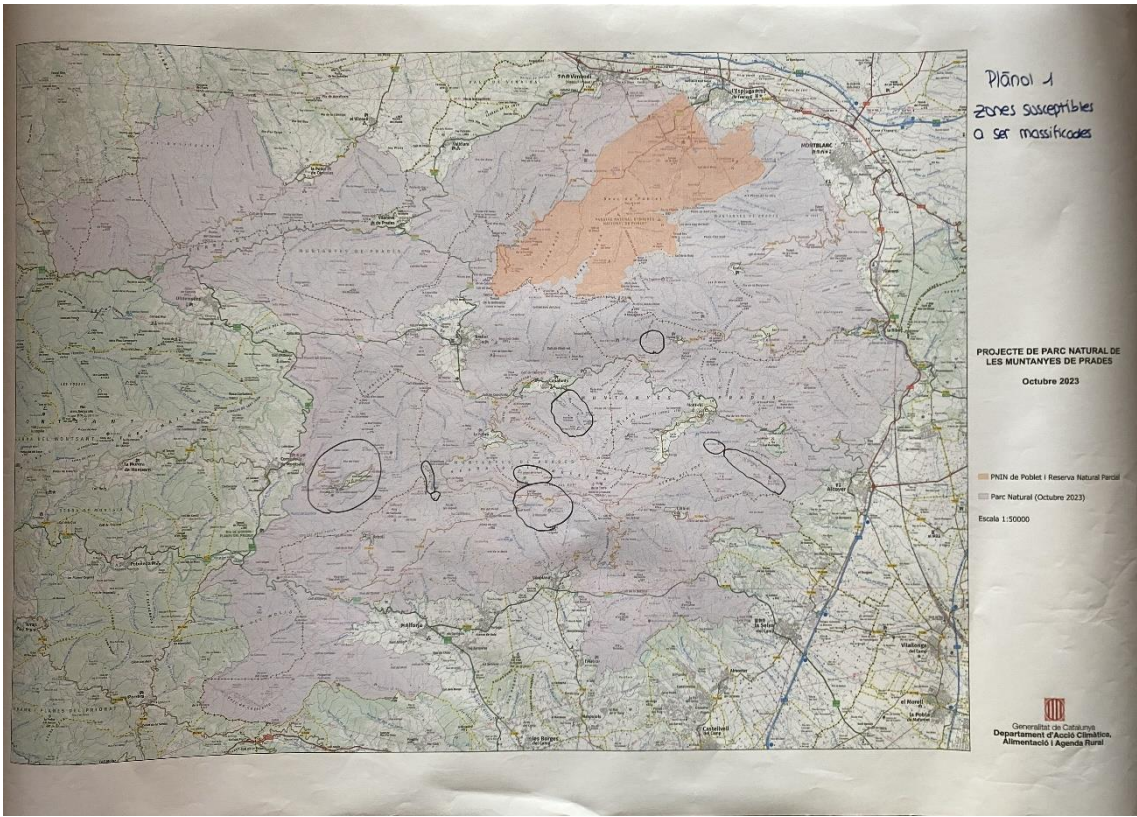
Imatge 3: Sessió presencial – Eix 2 a Arbolí.

#### ACTIVITAT 1:

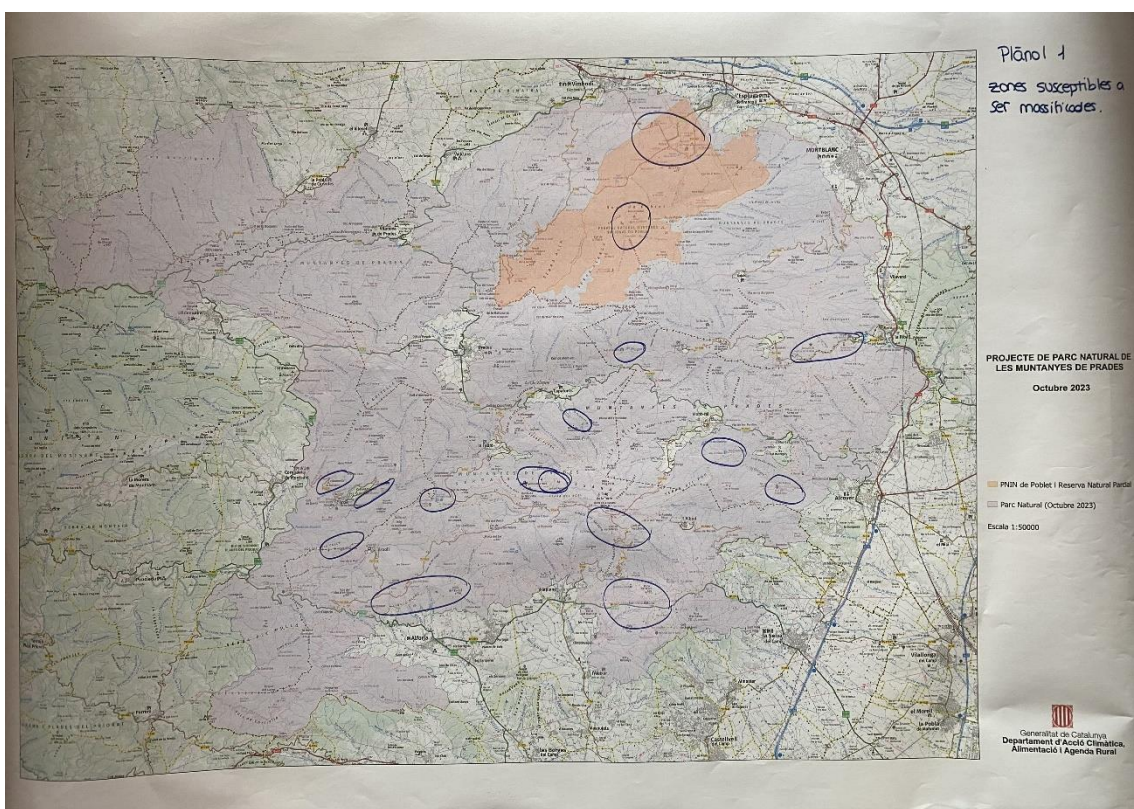
##### En quins punts o indrets hi ha sobrefreqüentació i massificació i quines actuacions faríeu per evitar-ho?

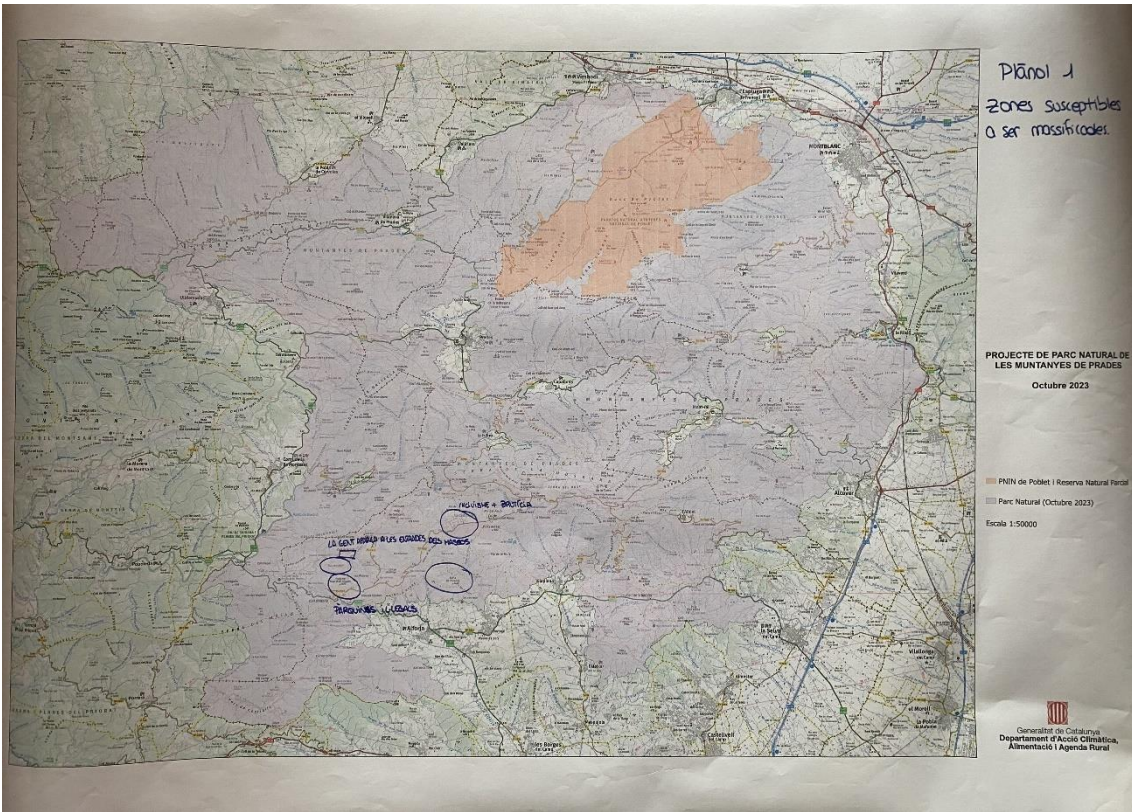
- **AISM01:** Regulació d'usos mitjançant control i/o pagament d'accés a través de personal, agents cívics i/o rurals que controlin i vigilin els diferents indrets habilitats. (Molt consens)
- **AISM02:** Habilitar aparcaments tenint en compte l'aforament dels indrets i/o ubicar-los dins dels nuclis. (Molt consens)
- **AISM03:** Habilitar aparcaments dissuasius i aparcaments allunyats de zones d'interès com gorgs, Siurana, entre d'altres.
- **AISM04:** Estudiar la capacitat de càrrega.
- **AISM05:** Regular les pistes no asfaltades.
- **AISM06:** Millorar la senyalització a través de cartells informatius.
- **AISM07:** Limitació l'ús de diferents zones en èpoques de l'any.
- **AISM08:** Regulació del turisme (Tour operadors, etc).
- **AISM09:** Promoure altres espais per alliberar els espais massificats i diversificar i diluir l'impacte.
- **AISM10:** Regulació de les pistes arreglades amb l'ús de vehicles de motor.

Per acomplir aquesta activitat i respondre a la present pregunta també s'ha fet ús de la cartografia participativa, seguidament s'adjuntaran les imatges:







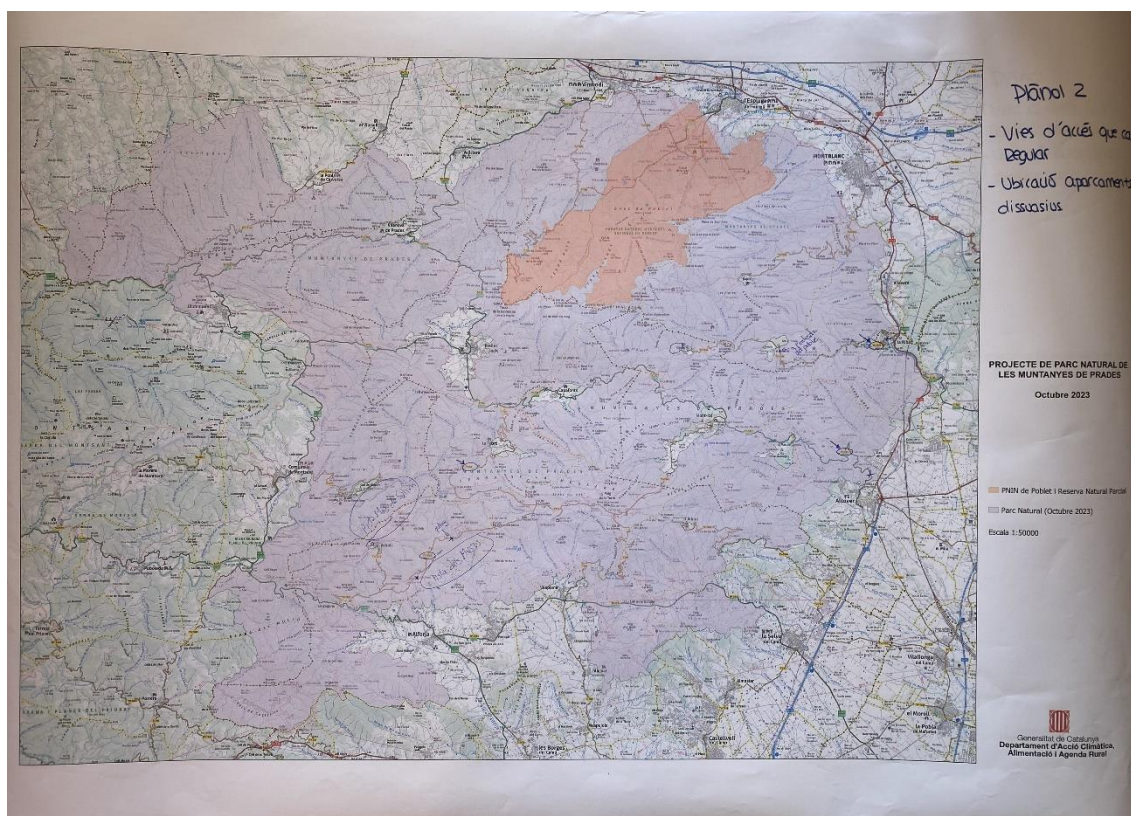


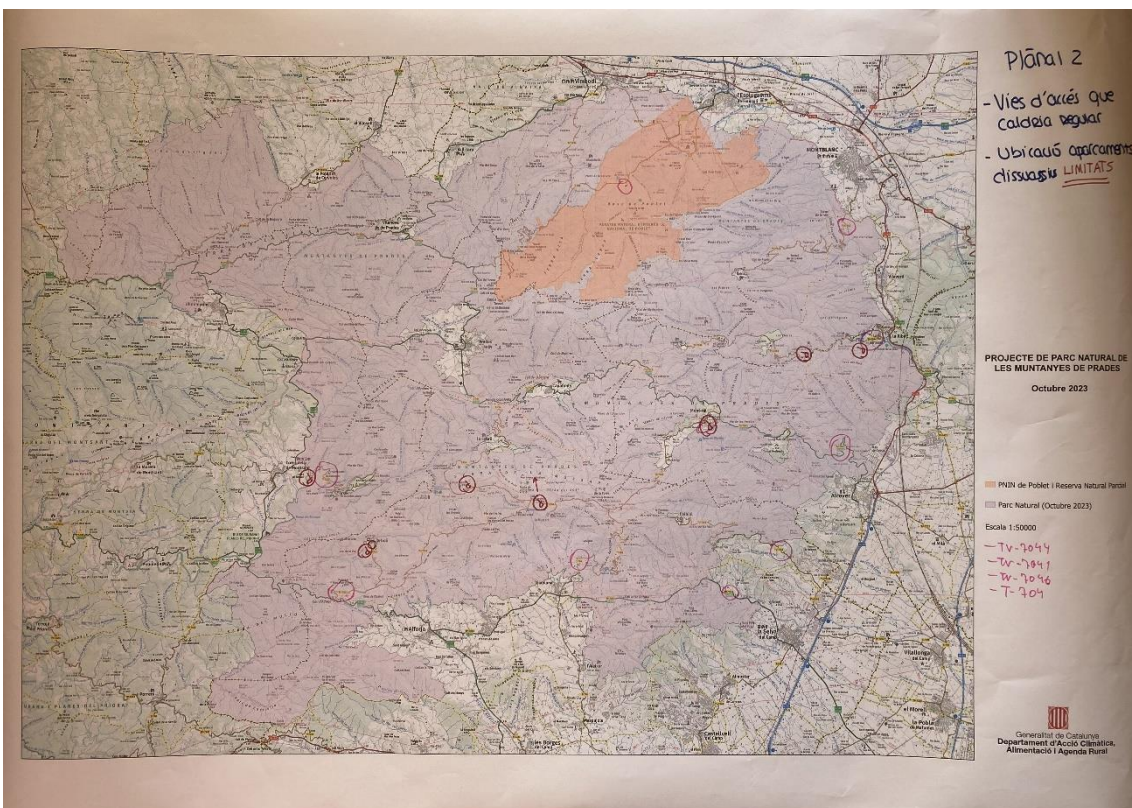
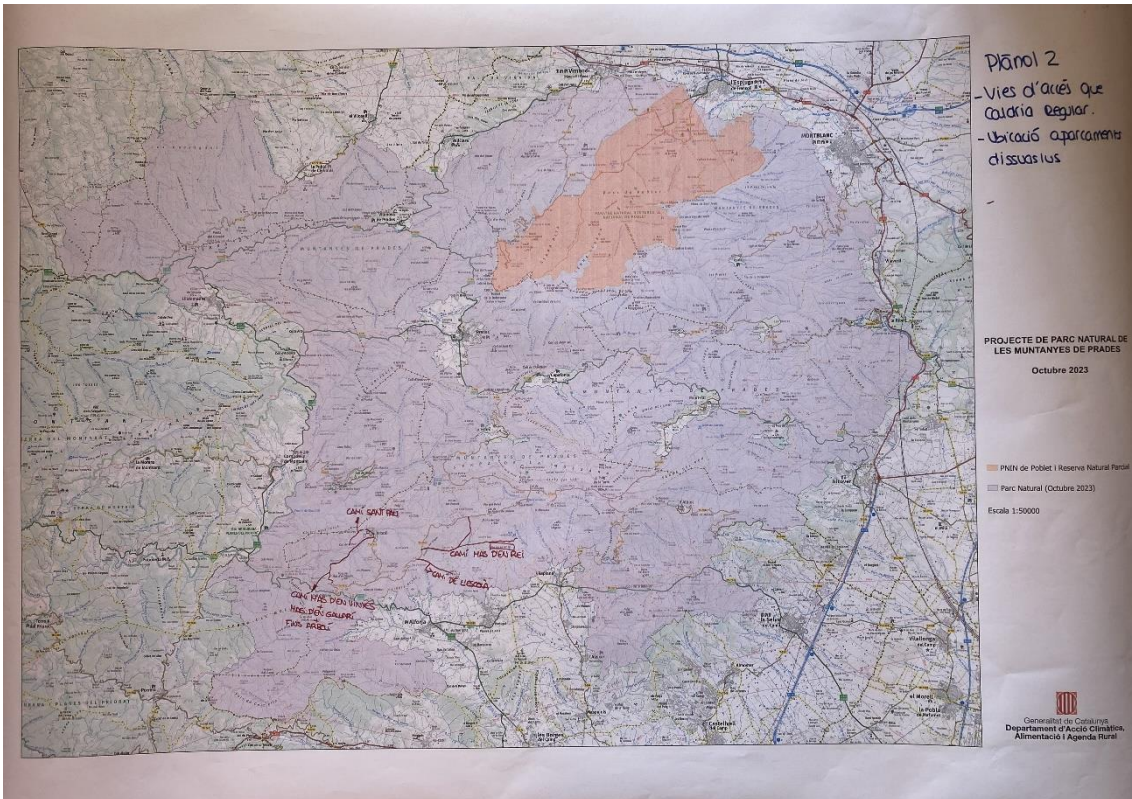
**Quines són vies d'accés necessàries per al trànsit dins del parc, les pistes estratègiques que caldria regular i vies que requereixin una regulació de l'accés? Podríeu identificar on ubicaríeu aparcaments dissuasius?**

Per dur a terme aquesta activitat s'ha fet ús de la cartografia participativa, però alguns assistents han escrit el següent en dues targetes:

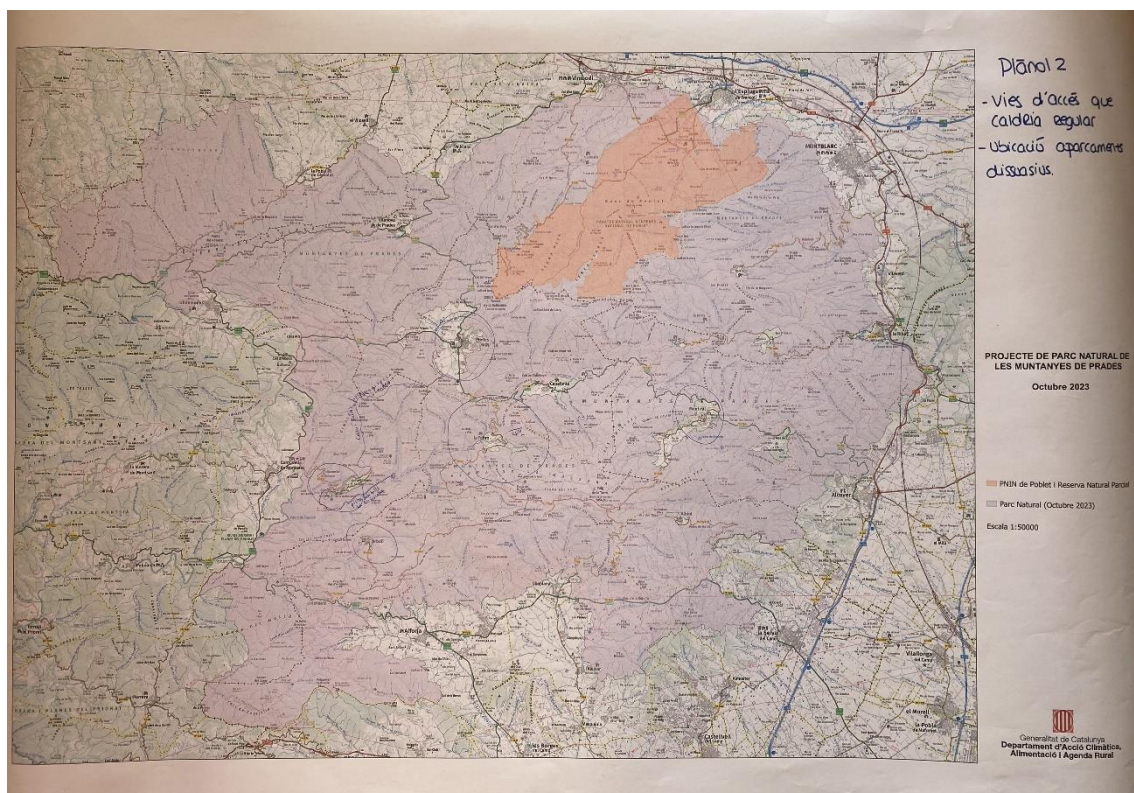
- **Vies d'accés que cal regular:** Pista de Mas Salim (escaladors) i Pista dels Masos (Motoristes).
- **Ubicació d'aparcaments dissuasius:** A nuclis urbans i tocant a carreteres principals.

Seguidament, s'adjuntaran les imatges dels diferents mapes emplenats pels assistents:









## ACTIVITAT 2:

Per a cada un dels esports d'aventura/usos recreatius següents identifiqueu una problemàtica o impacte i un criteri per millorar la seva gestió: Escalada, senderisme, banys a rius o gorgs, barranquisme, ciclisme de muntanya, marxa a cavall, motociclistes, activitats de navegació aèria, recol·lecció de bolets, activitats d'observació i coneixement del medi.

Per exposar les aportacions rebudes en aquesta activitat es dividirà l'apartat pels esports d'aventura o usos recreatius citats en la pregunta principal.

### ESCALADA:

- **AE01:** Com a problemàtica s'exposa que cal respectar les zones amb pintures rupestres i com a criteri de millora es determina que cal millorar la informació i els aparcaments.
- **AE02:** La brossa generada pels participants d'aquesta activitat s'observa com una problemàtica i com a criteri de millora es proposa conscienciar a la gent, augmentar la informació i incorporant lavabos. (Molt consens)
- **AE03:** Es parla de la massificació i la pernoctació descontrolada com una problemàtica i com a criteri de millora proposen habilitar aparcaments per pernoctar de manera regulada, repartits en les diferents zones d'escalada i tallar camins amb barreres. També es proposa la regulació estacional (Molt consens)
- **AE04:** L'aparcament de vehicles s'exposa com una problemàtica i com a solució es proposa regular els aparcaments, ubicar aparcaments dissuasius, adequar aparcaments, millorar la senyalització i no obrir més vies. (Molt consens)

- **AE05:** Com a possibles solucions per les problemàtiques de l'aparcament i la brutícia s'exposa la possibilitat de repartir fulletons pels cotxes amb codi de bones pràctiques.
- **AE06:** S'exposa com a problemàtica el poc respecte vers la natura dels practicants d'escalada i possibles impactes a l'avifauna. Es proposa una zonificació estacional.
- **AE07:** El fet de no controlar els aforaments s'observa com una problemàtica i com a solució es proposa definir bé els aforaments dels diferents indrets i controlar els accessos. (Molt consens)
- **AE08:** Per evitar la pertorbació de la tranquil·litat de certs indrets es proposa l'ordenació i la gestió d'accés.
- **AE09:** Com a problemàtica es determina que l'accés de motocicletes i l'accés als camins no es troben regulats i, per tant, cal regular-los.
- **AE10:** Es proposa incrementar els punts d'informació per millorar la convivència amb aquesta activitat.
- **AE011:** Alguns assistents consideren que l'escalada té impactes positius.

#### SENDERISME:

- **AS01:** Es veu com a problemàtica la presència de massa curses per dia i caldria regular-ho i permetre només una cursa per cap de setmana com a màxim.
- **AS02:** Com a problemàtica s'expressa la presència de deixalles i brossa i es demana que es gestionin correctament i se sensibilitzi a les persones. (Molt consens)
- **AS03:** Gestió dels aparcaments.
- **AS04:** La documentació de les rutes i camins i la falta de senyalització i informació es veu com una problemàtica i es remarca que cal millorar la senyalització i publicar fulletons a més de promocionar una varietat de rutes, basades en camins ja existents i informar sobre pràctiques responsables. (Molt consens)
- **AS05:** Com a problemàtica s'exposa la massificació, la intrusió i el recel cap a altres activitats, i es proposa com a criteri de millora controlar els aforaments, control de zones per apartar, regular els accessos i millorar i incrementar la informació. (Molt consens)
- **AS06:** Com a problemàtica s'expressa que el GR-7 està tallat.
- **AS07:** S'exposa com a problemàtica la popularització del senderisme per a gent poc preparada els quals accedeixen a llocs de difícil accés o privats, i es demana millorar la senyalització, acompanyar-la amb el nivell de dificultat de cada ruta i posar punts d'informació turística. (Molt consens)
- **AS08:** Com a problemàtica s'expressa l'ús compartit dels itineraris amb altres esports com la bicicleta o el cavall i es proposa indicar que els senders són d'ús compartit.
- **AS09:** Com a problemàtica s'exposa l'obertura de senders.

### BANYS A RIUS I GORGS:

- **AB01:** Com a problemàtica s'expressa la massificació en llocs puntuals i indrets de fàcil accés i com a possible solució es planteja el control d'accés i aparcament (limitant-lo o fent pagar), regular pistes d'accés, identificar altres indrets aptes pel bany i posar informadors ambientals. (Molt consens)
- **AB02:** La brossa, el soroll, la pertorbació de la tranquil·litat, els gossos i l'incivisme es perceben com una problemàtica i es demana incrementar el control d'agents cívics o agents del parc i augmentar les sancions. (Molt consens)
- **AB03:** S'exposa com a problemàtica la massificació d'alguns gorgs de La Febró a causa d'empreses turístiques de la Costa Daurada que envien a turistes en aquests indrets, com a solució es proposa la regulació d'aquestes activitats.
- **AB04:** L'ús de cremes solars es percep com una problemàtica.
- **AB05:** Aquesta activitat té perjudicis al medi natural, ja que és molt delicat i sensible i cal seguir criteris científics i control d'aforaments.
- **AB06:** S'exposa que la massificació i les conductes incíviques són de juny a setembre i es proposa limitar l'aforament i prohibir l'activitat en èpoques d'alt risc d'incendis forestals.
- **AB07:** Es remarca l'impacte de l'activitat a la fauna i la flora, i a l'entorn natural en general a més d'incrementar l'erosió.
- **AB08:** Es proposa controlar la capacitat de càrrega dels diferents barrancs.
- **AB09:** Es proposa donar un carnet o fer un curset per accedir als rius i gorgs.
- **AB10:** Es proposa limitar l'ús d'aquests espais per exemple cada dos anys.

### BARRANQUISME:

- **ABR01:** Impactes negatius vers la vegetació dels rius i la fauna, es proposa com a criteri de millora l'elaboració d'ordenances municipals, la presència d'agents cívics i del Parc. (Molt consens)
- **ABR02:** Es determinen com impactes negatius l'erosió dels indrets i és proposar fer instal·lacions fixes i segures i mantenir-les i prohibir fer noves instal·lacions.
- **ABR03:** Es proposa la realització d'avaluacions mediambientals, diagnosi d'impactes i regulació estacional (Per exemple, permetre l'ús cada dos anys).
- **ABR04:** Cal més regulació per part de l'administració pública.
- **ABR05:** Activitat amb perjudicis, ja que es realitza en un medi natural sensible i delicat. Com a criteri de millora es proposa seguir criteris científics i controlar els aforaments.
- **ABR06:** L'activitat genera massificació i accidents produïts per practicants inexperts, com a solució es proposa controlar i limitar els accessos i aparcaments a més d'incrementar la informació sobre la dificultat dels diferents barrancs. (Molt consens)



- **ABR07:** Com a problemàtica s'exposa la convivència amb els banyistes dels gorgs i es proposa posar cartells informatius i incrementar la conscienciació per ajudar a millorar-la. (Molt consens)
- **ABR08:** L'activitat pertorba la tranquil·litat, es proposa regular la capacitat de càrrega i els accessos.
- **ABR09:** Es determina la massificació del Riu Arbolí en la zona del Toll Salt.
- **ABR10:** Es veu com una problemàtica la destrucció de camins produïda per les persones que realitzen aquesta activitat.

#### CICLISME DE MUNTANYA:

- **AC01:** Com a problemàtica es contempla l'increment de prohibicions per passar per senders i es proposa autoritzar i identificar per quins senders s'hi pot passar amb BTT.
- **AC02:** S'identifica com a problemàtica la possible massificació i per gestionar-ho es proposa més regulació, informació i aparcament limitat. (Molt consens)
- **AC03:** Com a problemàtica s'identifica la circulació de bicicletes per camins i corriols prohibits i en alguns casos mostren poc respecte. Es proposa controls periòdics d'agents rurals i sancions. (Molt consens)
- **AC04:** Com a problemàtica se cita que no respecten el medi i produeix l'erosió de camins i com a criteri de millora es proposa posar restriccions en pistes i camins amples, limitar zones de molt desnivell, mantenir les pistes, i en general més regulació en certs senders. (Molt consens)
- **AC05:** Com a problemàtica s'exposen l'augment de la presència de les bicicletes elèctriques i com a solució es determina que cal regulació.
- **AC06:** Com a problemàtica es determina que no tenen espais delimitats i circulen lliurement i com a criteri de millora es proposa implementar ordenances, regulació, control i vigilància rural.
- **AC07:** Problemàtica amb la convivència entre caminadors, cavalls i ciclistes i es proposa incrementar la senyalització, fer pedagogia i informar que tots els itineraris són compartits. (Molt consens)
- **AC08:** Les curses suposen una problemàtica i es proposa reduir-les en número i dates.
- **AC09:** Com a problemàtica s'exposa que circulen per camins GR i es proposa incrementar la senyalització i seleccionar aquells que són aptes per aquesta activitat.
- **AC10:** Es proposa habilitar espais destinats a aquesta activitat.
- **AC11:** Més regulació per millorar la convivència amb la gent del territori.

### MARXA A CAVALL:

- **ACV01:** S'aporta que per la zona n'hi ha poques.
- **ACV02:** Es percep com a problemàtica l'erosió, la brossa i la massificació que genera l'activitat i es proposa tenir circuits marcats i delimitats en zones concretes. (Molt consens)
- **ACV03:** Els gossos deslligats poden ser un risc per a aquesta activitat, per tant, es proposa que els gossos vagin lligats en zones freqüentades per cavalls. (Molt consens)
- **ACV04:** Com a problemàtica s'exposa l'ús compartit dels itineraris i com a criteri de millora es proposa indicar que són senders compartits.
- **ACV05:** S'exposa que no ha de generar cap problema sempre que estigui regulat.

### MOTOCICLISME:

- **AM01:** Com a problemàtica exposen que amb la llei EPE no poden passar per camins estrets, però determinen que a Prades no hi ha problemes amb aquesta activitat.
- **AM02:** Com a problemàtica s'exposa que generen soroll, deteriorenen els senders (erosió) i passen a grans velocitats i per on volen a més que en alguns casos són agressius. Com a criteris de millora es proposa obligar a passar pels camins de 4m, incrementar la senyalització i els panells informatius, regular l'accés, i incrementar la vigilància i els controls. Alguns dels assistents proposen prohibir l'accés als camins o prohibir la circulació en camins no habilitats. (Molt consens)
- **AM03:** Com a problemàtica s'exposa que circulen per camins, corriols i lleres dels rius i no respecten el medi i com a criteri de millora es proposa fer controls d'accés i millorar la informació. (Molt consens)
- **AM04:** Com a problemàtica s'exposa que poden afectar negativament a zones de nidificació i com a criteri de millora es proposa que a les zones on hi ha aus protegides tinguin accés limitat per minimitzar els impactes negatius i s'habiliti espais allunyats d'aquests indrets més sensibles. (Molt consens)
- **AM05:** Com a problemàtica s'exposa l'ús de vies d'accés.
- **AM06:** S'exposa que conserven camins a punt de perdre i es proposa deixar lliure circulació.
- **AM07:** Es proposa habilitar zones aptes per l'ús de motocicletes.

### ACTIVITATS DE NAVEGACIÓ AÈRIA:

- **ANA01:** S'exposa que de moment hi ha poca presència de "drons".
- **ANA02:** S'exposa que el parapent té poc impacte i es demana que no es permeti el vol per sobre dels habitatges (Concretament zona Arbolí – Castillejos). Pel que fa als "drons" també s'exposa que poden violar la intimitat i es proposa incrementar la regulació o prohibir sobrevolar per sobre dels habitatges. (Molt consens)

- **ANA03:** Com a problemàtica s'exposa l'impacte a les aus i a la seva nidificació, es proposa regular zones (mirar èpoques de nidificació, etc...), o incorporar permisos i millorar la senyalització. (Molt consens)
- **ANA04:** Impacte negatiu dels "drons" a les aus.
- **ANA05:** S'exposa com a problemàtica la massificació i com a criteri de millora incrementar el control.
- **ANA06:** S'exposa que en els indrets d'enlairament pot haver-hi problemes i es proposa limitar els aparcaments i focalitzar els punts d'inici/arribada.
- **ANA07:** Com a problemàtica s'exposa la necessitat de tenir una àrea quasi exclusiva i es proposa habilitar zones multidisciplinàries per l'activitat aèria. (Molt consens)
- **ANA08:** Com a problemàtica s'exposa la presència de nous mitjans com els parapents a motor.
- **ANA09:** El soroll en volar a baixa altura es percep com una problemàtica.
- **ANA10:** Es proposa la regulació de l'activitat en general.

#### RECOL·LECCIÓ DE BOLETS:

- **ARB01:** Com a problemàtica s'exposa la massificació i com a criteri de millora es proposa la regulació, controlar l'accés en llocs puntuals, no deixar passar els vehicles i posar panells informatius als accessos sobre la recol·lecció respectuosa al medi. (Molt consens)
- **ARB02:** Com a problemàtica s'exposa que la gent passa per on vol i no respecten la propietat, i es proposa incorporar una taxa boletaire als visitants que vinguin de fora dels municipis del Parc o un carnet i incrementar la formació i difusió de bones pràctiques respectant la propietat. (Molt consens)
- **ARB03:** S'exposa que hi ha poc respecte vers el medi ambient i afectacions negatives al sòl i es proposa més presència d'agents cívics o agents rurals, regulació, difusió de bones pràctiques i educació. (Molt consens)
- **ARB04:** Com a problemàtica s'exposa que generen brutícia i es proposa incrementar la formació i la regulació (possiblement a través de personal). (Molt consens)
- **ARB05:** Es proposa crear un sistema de permisos o taxes per la recol·lecció limitant, per exemple, la quantitat i l'execució de cursets.
- **ARB06:** S'exposa com a problemàtica la massificació de vehicles.

#### ACTIVITAT D'OBSERVACIÓ I CONEIXEMENT DEL MEDI:

- **AOM01:** Es considera que és positiu. Es proposa crear punts d'observació del medi.
- **AOM02:** Cal incrementar la col·laboració entre les entitats naturistes i el Parc.

- **AOM03:** Cal regulació per part del Parc Natural.
- **AOM04:** Com a problemàtica s'exposa la massificació i l'intrusisme i es proposa limitar l'aforament i no promocionar les activitats de forma que puguin generar més massificacions i observar i conèixer el medi de forma pedagògica.
- **AOM05:** Es proposa millorar la senyalització i la divulgació.
- **AOM06:** S'exposa com a problemàtica el respecte a les zones habitades.
- **AOM07:** Com a problemàtica s'exposa la falta de neteja i el manteniment de camins i pistes i es proposa limitar el pas en alguns camins.
- **AOM08:** El pas de vehicles tot terreny i caravanes genera impactes negatius al medi natural i es proposa incrementar la regulació i més vigilància per part de les autoritats.

#### APORTACIONS GENÈRIQUES:

- **AG01:** Possibilitat de fer pagar per accedir a alguns indrets.
- **AG02:** Es proposa que el Parc faci molta tasca educativa i posi més cartells informatius/educatius dels diferents usos.
- **AG03:** Es proposa evitar el desenvolupament d'esports de competició al Parc com els "rallys" de cotxes, enduro, BTT, ultra trials...
- **AG04:** Quant al piragüisme s'exposa com a problemàtica que l'accés al pantà de Siurana pels particulars no està vigilat i es proposa desinfecció d'embarcacions i vigilància.
- **AG05:** Quant a les furgonetes s'exposa que entren a propietats privades, destrossen la vegetació i abandonen escombraries i com a solució es proposa regular zones i aplica normativa.

#### ACTIVITAT 3:

##### Quines activitats creieu que s'haurien de promocionar en el territori?

- **AA01:** Promoure la restauració en els pobles on s'ha tancat.
- **AA02:** Promoure i promocionar l'ús i el consum dels productes locals (aliments (avellana, formatge, porc...), artesanía, tradicions...). (Molt consens)
- **AA03:** El sector prioritari a promocionar hauria de ser la ramaderia, l'agricultura i el forestal.
- **AA04:** Promocionar activitats de lleure i esportives com el senderisme, l'escalada, rutes de trekking o la BTT i activitats que promoguin el valor de l'esport a l'aire lliure de baix impacte i no multidisciplinari. (Molt consens)
- **AA05:** Promoure activitats d'observació de la natura (com observació d'aus i estels), divulgació i estudi del medi natural, i activitats relacionades amb el patrimoni cultural i patrimoni immaterial. (Molt consens)
- **AA06:** Promoure activitats d'educació ambiental per exemple, a escoles.

- **AA07:** Promoure activitats lúdic-didàctiques perquè la gent de l'entorn conegui, estimi i respecti el territori.
- **AA08:** Promoure el turisme cultural i mediambiental (familiar respectuós).
- **AA09:** Promoure centres de recuperació de fauna salvatge.
- **AA10:** Promoure la recuperació dels refugis de muntanya.
- **AA11:** Promoure activitats ecològiques.

**Quins impactes positius i negatius creieu que poden tenir les infraestructures associades a l'ús públic incloent l'acampada i la pernoctació? Quines zones són les més habituals per aquest ús.**

**Positius:**

- **AIP01:** Generen ingressos i activa l'economia local tant del pobre, com de l'hostaleria i dels productors locals. (Molt consens)
- **AIP02:** Es promociona el territori, es frena el despoblament i aquestes infraestructures són més sostenibles que urbanitzar.
- **AIP03:** Per millorar els ingressos cal més control i acotació de les zones.
- **AIP04:** Cal fer ús de les zones habilitades respectant l'entorn i la propietat privada.

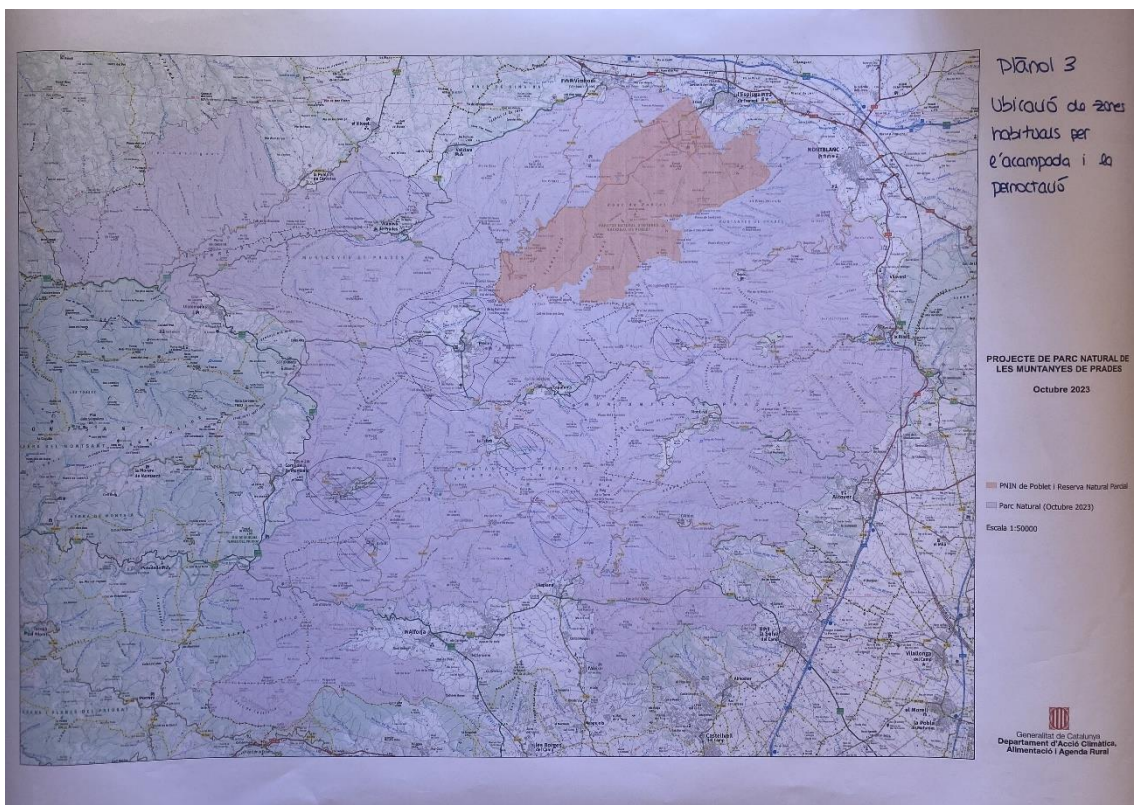
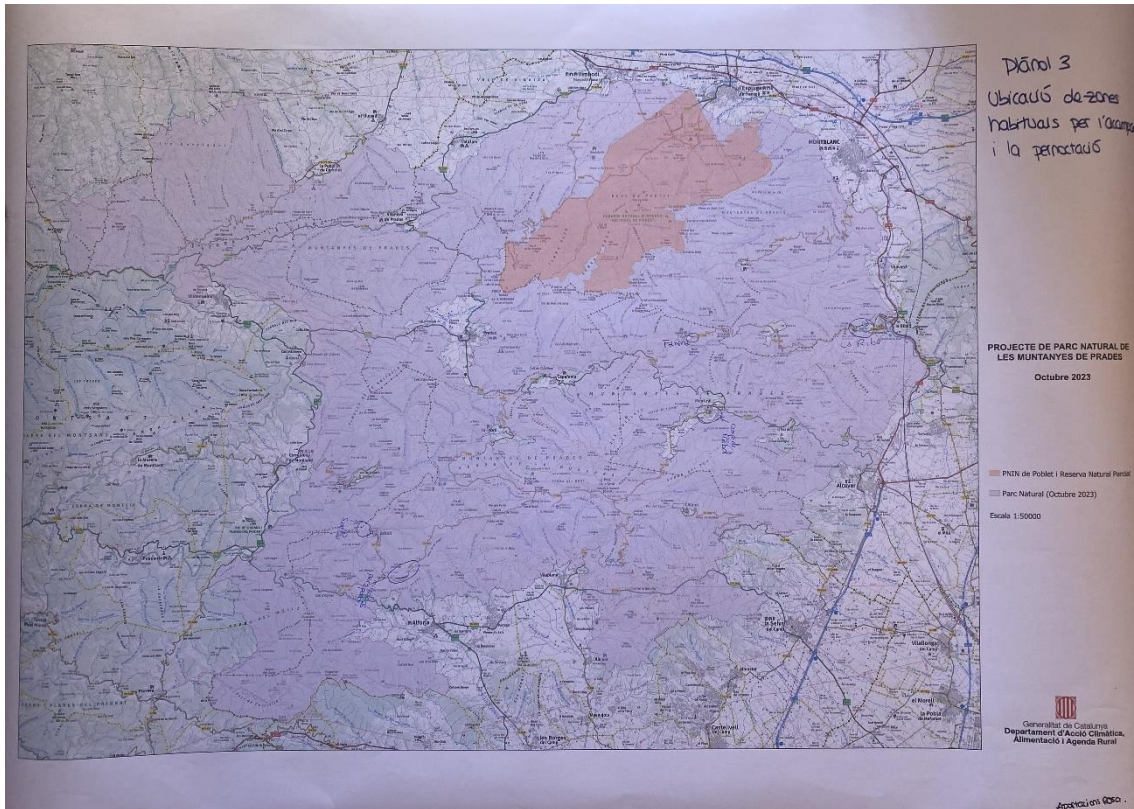
**Negatius:**

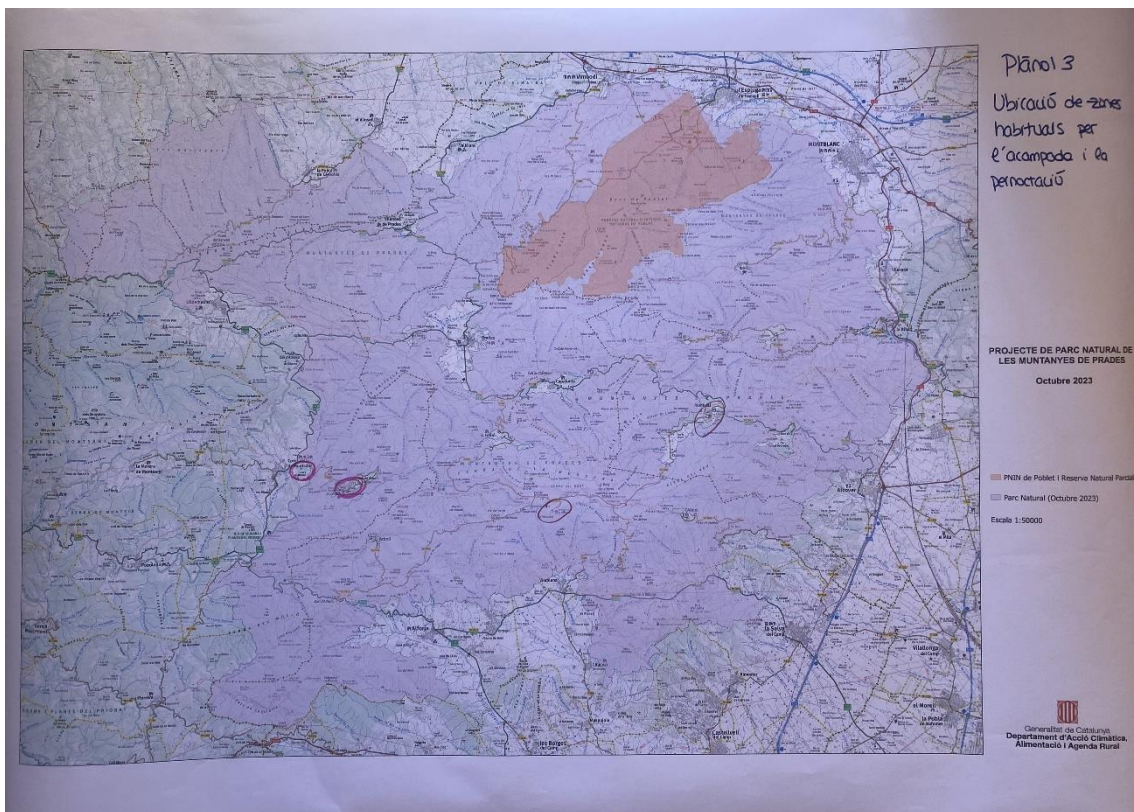
- **AIN01:** Generen residus (cal millorar la gestió), erosió i mala convivència amb els veïns a causa d'impactes com el soroll.
- **AIN02:** Tenen poc respecte per la propietat privada. (Molt consens)
- **AIN03:** L'activitat té costos elevats de manteniment de les zones habilitades i genera un consum de recursos del territori com l'aigua. (Molt consens)
- **AIN04:** Problemàtica associada al no ús de les zones habilitades i la disseminació per tot el territori. (Molt consens)
- **AIN05:** L'activitat pot generar massificació.
- **AIN06:** L'estada és gratuïta.
- **AIN07:** Genera un impacte visual.
- **AIN08:** Incrementa el risc d'incendis i dificulta l'accés a vehicles d'emergència.

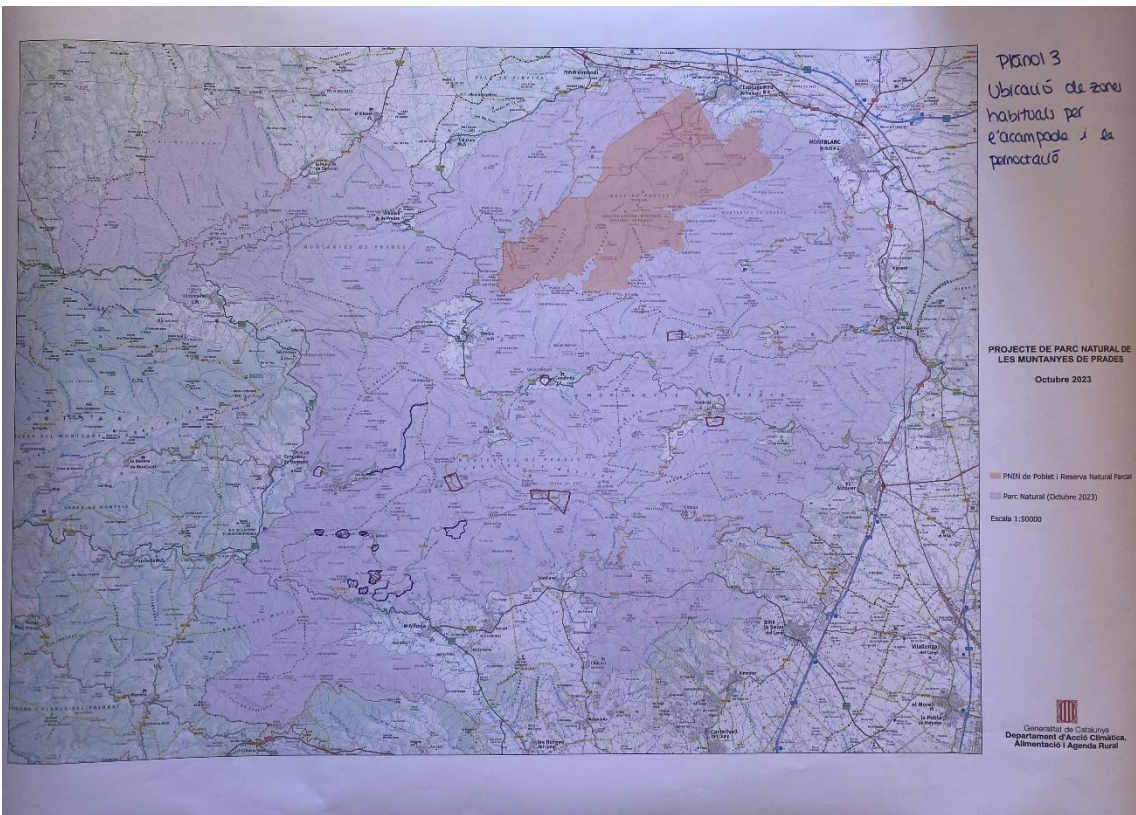
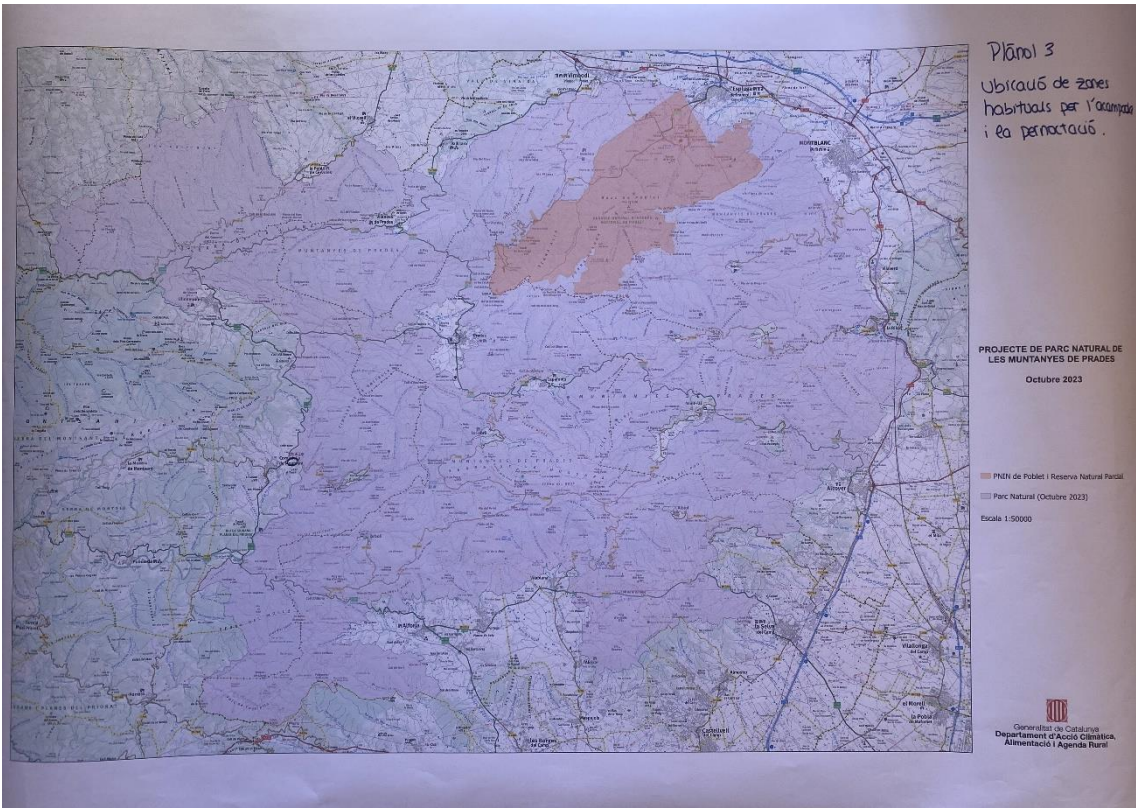
**Altres:**

- **AIA01:** Es proposa tenir zones habilitades en els municipis per aquests usos.
- **AIA02:** S'identifiquen com a zones d'ús de pernoctació els miradors de la TV-7092 (zona parapent), l'ermita de Sant Pau, l'aparcament de La Riba, el camp de futbol de Mont-ral, Farena, les afores dels pobles, les ermites en general i les zones d'escalada.

Seguidament s'adjuntaran les imatges dels diferents mapes emplenats pels assistents:









## 4.5 Eix de debat 3 sobre equipaments i infraestructures del Parc (Prades)

El Pla d'acció per als espais naturals protegits de l'Estat espanyol (EUROPARC-España, 2022) proposa la definició d'un conjunt d'activitats, serveis i equipaments que, amb independència de qui els gestioni, ha de facilitar l'administració de l'espai protegit per tal d'apropar als visitants als seus valors naturals i culturals, d'una manera ordenada i segura, i que garanteixi la conservació d'aquests espais, i potenciï el desenvolupament socioeconòmic sostenible del territori. Per tant, cal estructurar i promoure un conjunt d'equipaments per dinamitzar i donar a conèixer els valors naturals el Parc.

Dins d'aquests equipaments s'hi identifiquen els senders i els itineraris per plantejar una xarxa bàsica que en el seu recorregut incorporin elements rellevants del patrimoni natural i cultura de l'espai.

### 4.5.1 Document base

En aquest eix s'ha debatut sobre la possible ubicació dels equipaments del Parc i sobre quines infraestructures, com camins, pistes i senders forestals s'haurien de recuperar.

### 4.5.2 Propostes sorgides i debat associat

A continuació s'han detallat les aportacions proposades per les persones participants en relació a l'eix sobre equipaments i infraestructures del Parc a Prades. En total es van recollir 57 propostes. Aquelles que coincideixen o són molt similars s'han presentat de forma agrupada.

En aquest eix de debat s'ha plantejat una activitat, en concret s'han respost dues preguntes a través d'aportacions amb targetes i de cartografia participativa. Per tant, les aportacions es dividiran per pregunta i s'adjuntaran els diferents mapes emplenats pels assistents.



Imatge 4: Sessió presencial – Eix 3 a Prades.

#### **ACTIVITAT 1:**

##### **Quins camins, pistes i senders forestals creu que es podrien recuperar i per què?**

- **PCPS01:** Falten rètols, fites, indicacions i informació dels diferents camins. Molts rètols han desaparegut.
- **PCPS02:** Camí Natural de Prades 40 km.
- **PCPS03:** GR i tots els camins de muntanya.
- **PCPS04:** Camins dels refugis.
- **PCPS05:** Camins ramaders i el camí ramader des de la pista fins a Poblet. (Molt consens)
- **PCPS06:** Tots els PR i camins antics.
- **PCPS07:** Cal investigació, mantenir-los i recuperar-los.
- **PCPS08:** Es poden recuperar camins de comuniquen poblacions i diferents carreteres dins de l'àmbit del Parc, els quals també són molt interessants per diferents usos forestals que es facin això com per la prevenció i extinció d'incendis.
- **PCPS09:** Recuperar senders com a patrimoni cultural.
- **PCPS10:** Molinets (Vilanova de Prades 3, Prades 1).
- **PCPS11:** Camí vell de Capafonts a Prades.
- **PCPS12:** Camí vell de la Febró a Siurana.
- **PCPS13:** Pista forestal de Rojals a Farena.
- **PCPS14:** Grau d'en Prades.
- **PCPS15:** Cingles de la Febró.
- **PCPS16:** Grau dels Masets.

- **PCPS17:** Baixada directa del Pla de la Guàrdia a Prades.
- **PCPS18:** Tots els de la Gritella.
- **PCPS19:** Riu Siurana.
- **PCPS20:** GR-7.
- **PCPS21:** GR-171.
- **PCPS22:** Glorieta.
- **PCPS23:** Camí Alforja – Siurana – La Febró.
- **PCPS24:** El Riu Brugent de Capafonts a la Riba (Té molts molins i els aiguats van fer malbé el camí).
- **PCPS25:** Camí de Capafonts a la Riba.
- **PCPS26:** Camí dels Callerets.
- **PCPS27:** Camí de la Font del Llop i la Font del Roure.

Per aquesta activitat, també es van identificar els camins en un mapa. En el següent apartat es mostren els mapes amb els diferents camins i equipaments identificats pels assistents.

**Quins camins, pistes i senders forestals creu que es podrien recuperar i per què? I en quines ubicacions se situarien els diversos equipaments del parc natural?**

**a= Seu d'Administració i Gestió.**

**b= Subseu.**

**c= Punts d'Informació.**

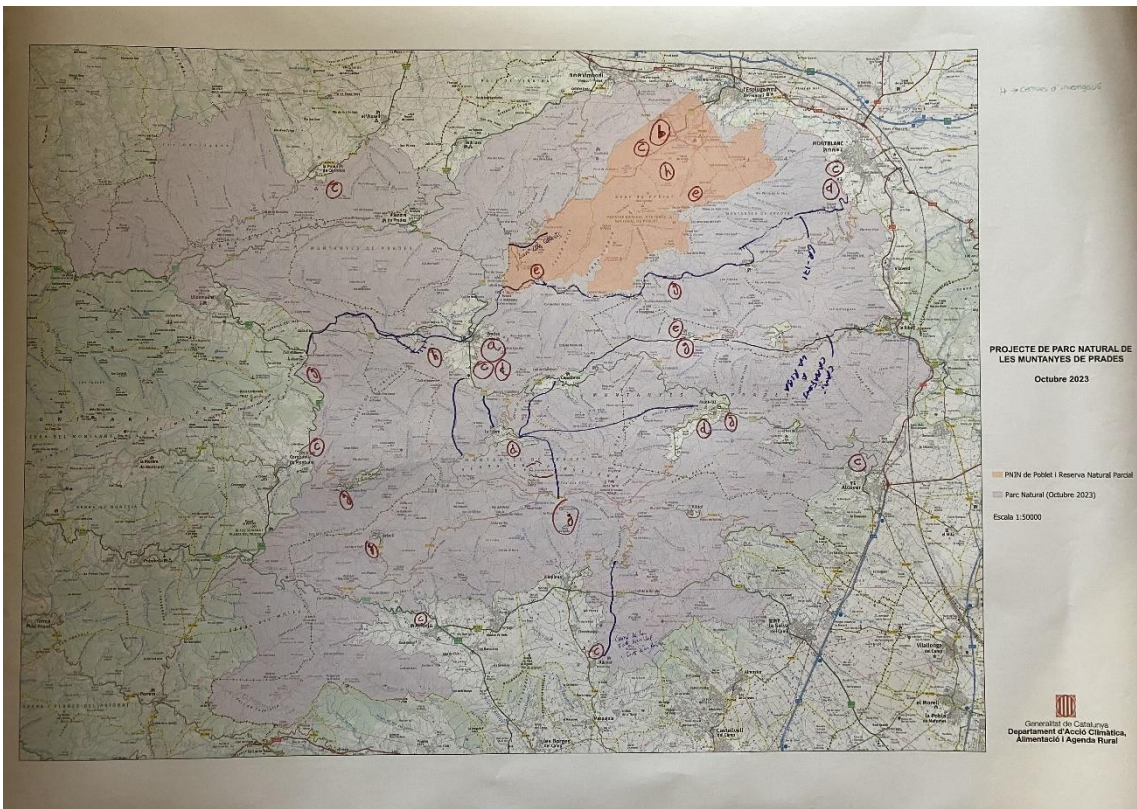
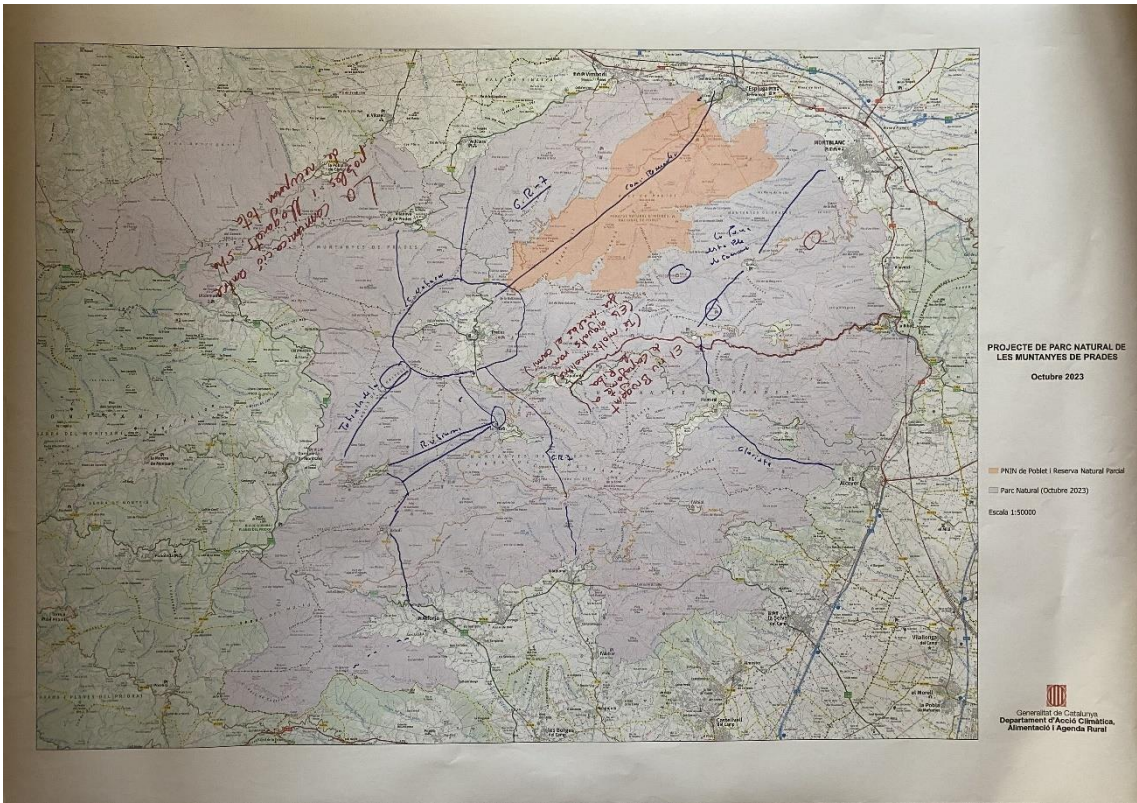
**d= Centres d'Interpretació.**

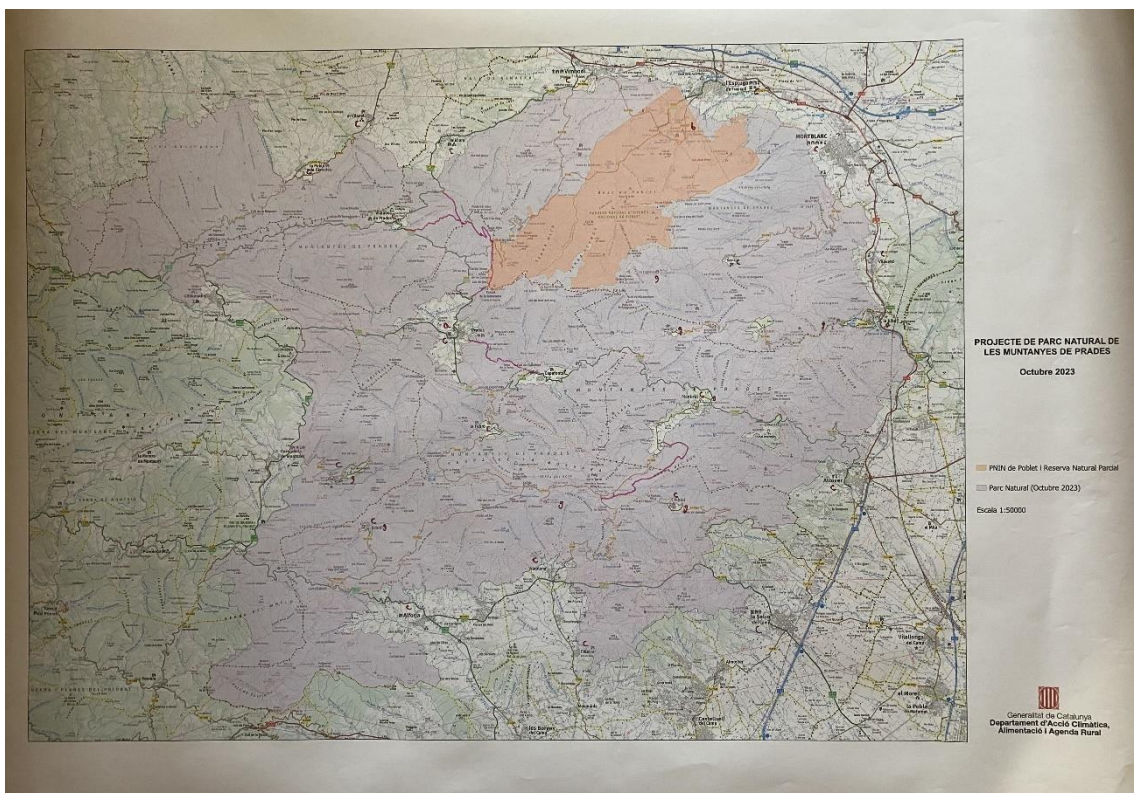
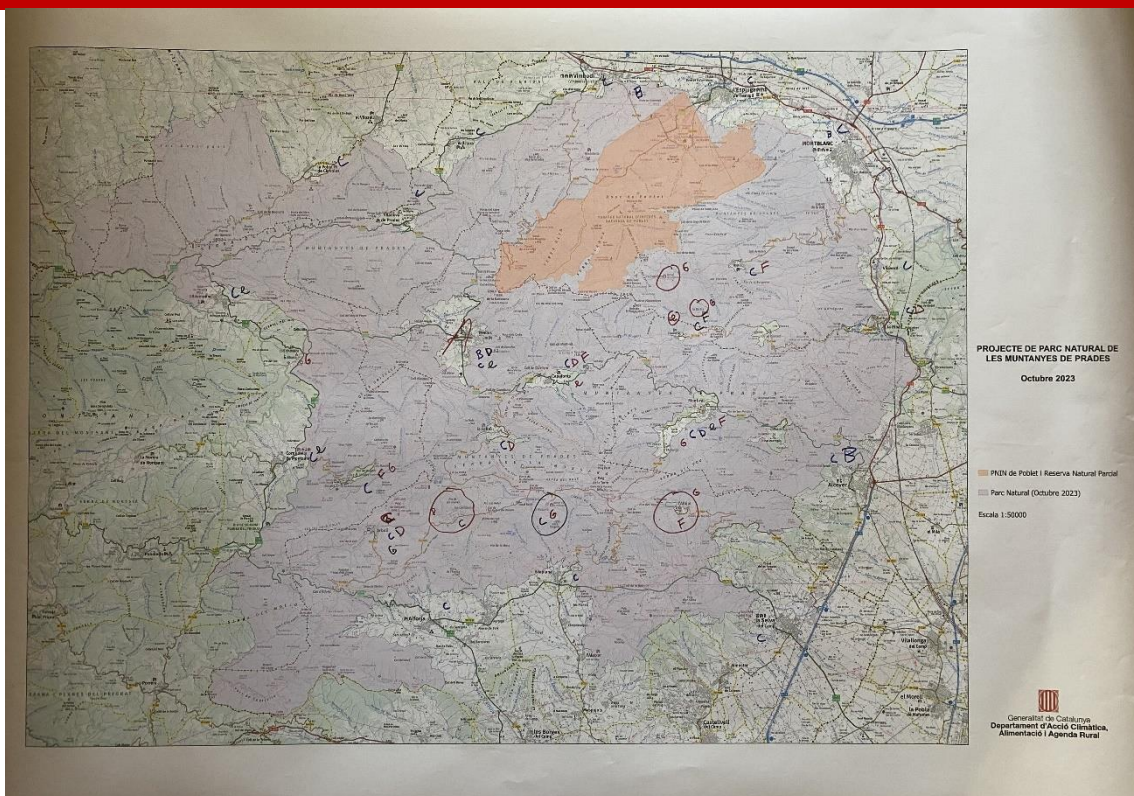
**e= Aula Natura.**

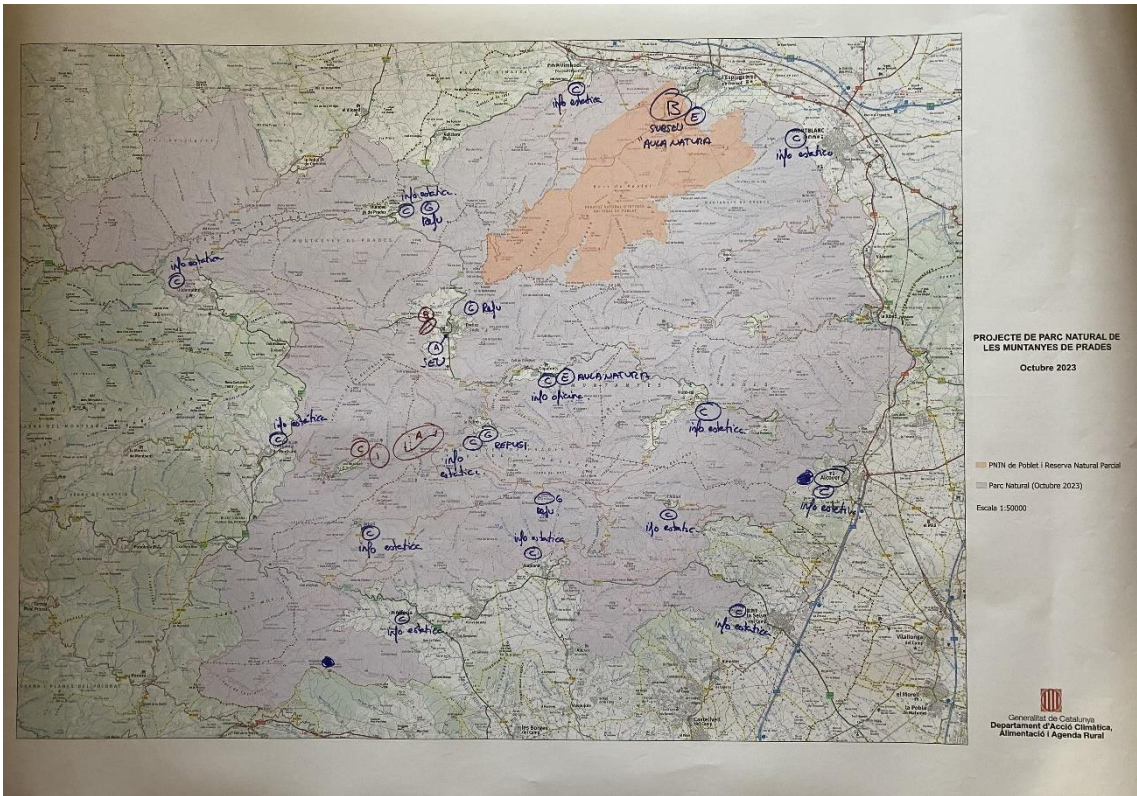
**f= Àrees de Lleure.**

**g= Refugis.**

**h= Centres d'Investigació.**







## 4.6 Eix de debat 4 sobre governança

Els mecanismes de governança permeten implementar un model de gestió del Parc basat en el principi de concertació i en el principi de representació.

La governança del Parc és essencial per garantir una bona gestió i en conseqüència una bona conservació de l'espai natural.

### 4.6.1 Document base

En aquest eix s'ha debatut sobre quins sectors o agents del territori haurien de formar part del futur òrgan rector, com hauria de ser la comunicació entre el Parc i la ciutadania, i amb quines entitats o associacions s'hauria de relacionar el parc natural i com ho hauria de fer.

### 4.6.2 Propostes sorgides i debat associat

A continuació s'han detallat les aportacions proposades per les persones participants en relació a l'eix sobre governança del Parc a Montblanc. En total es van recollir 48 propostes. Aquelles que coincideixen o són molt similars s'han presentat de forma agrupada.

En aquest eix de debat els assistents ha hagut de respondre a les diferents preguntes a través d'aportacions amb targetes en grups reduïts per a posteriori posar-ho en comú amb la resta dels assistents.

#### Quins sectors o agents del territori creieu que haurien de formar part del futur òrgan rector i per què?

- **MOR01:** ONG's ambientals.
- **MOR02:** Associacions representants del sector primari (Pagesia, agricultura, ramaderia i forestal). Tenen un paper clau en la gestió/conservació del territori i perquè treballen dins del Parc. Per exemple: Plenari de pagesia creat al Parc Natural de Collserola. (Molt consens)
- **MOR03:** Representants de les associacions de veïnatge.
- **MOR04:** Propietaris i associacions de propietaris agroforestals.
- **MOR05:** Entitats esportives i entitats excursionistes.
- **MOR06:** Representants i associacions del sector turístic i d'oci. (Molt consens)
- **MOR07:** Administracions supramunicipals. Persones representants dels departaments implicats de la Generalitat com acció climàtica i cultura a més de representants de la Diputació de Tarragona, ja que tenen poder de decisió en molts temes que afecten al Parc. (Molt consens)
- **MOR08:** Els Ajuntaments hi han de formar part però no necessàriament un representant per cada municipi. Cal buscar administracions supramunicipals o un

representant de cada comarca. Són necessàries associacions que agrupi col·lectius (Per exemple, associació del Sector Primari).

- **MOR09:** Ajuntaments que formen parc del Parc Natural.
- **MOR10:** Representants de les entitats de pedanies.
- **MOR11:** Representants de la recerca. (Molt consens)
- **MOR12:** Pot ser necessària una comissió científica i del sector social. L'òrgan rector ha de ser executiu (taula de fons).
- **MOR13:** Grups i associacions de conservació de la natura, educació ambiental i ecologisme. (Molt consens)
- **MOR14:** Els agents imprescindibles del territori, entre ells, representants de les ADF, caçadors (per coordinar batudes i controls de fauna salvatge), propietaris forestals, associació de pastors, representants de muntanyes de Prades, representants de la unió de pagesos, representants de les entitats locals i representants del Consorci Leader de Desenvolupament Rural del Camp.
- **MOR15:** Representants del sector privat i econòmic. Si marxen els pagesos i ramaders el Parc està mort, a més han de tenir majoria.
- **MOR16:** Bombers i agents forestals.
- **MOR17:** Cal arribar al màxim de gent interessada.

#### **Amb quines administracions, entitats o associacions s'hauria de relacionar el parc natural i com ho hauria de fer?**

- **MAER01:** Administració pública: Ajuntaments (Administració local), Consells Comarcals, Generalitat de Catalunya i Diputació. (Molt consens)
- **MAER02:** Sector econòmic, social i cultural amb relació directa amb el territori (Consorci Leader de Desenvolupament Rural del Camp).
- **MAER03:** Agrupacions de Defensa Forestal i ADV. (Molt consens)
- **MAER04:** Protecció civil, mossos d'esquadra, agents rurals i bombers. (Molt consens)
- **MAER05:** Associacions culturals amb identitat del territori.
- **MAER06:** Entitats i associacions que estiguin dintre del Parc amb entitats vinculades directament amb els municipis, per exemple, cooperatives.
- **MAER07:** Representants de Pedanies. (Molt consens)
- **MAER08:** Associacions ecologistes i de conservació de la natura.
- **MAER09:** Associacions d'esports a la natura (excursionistes, BTT...).
- **MAER10:** Propietaris. (Molt consens)
- **MAER11:** Caçadors, sector ramader i agrícola, sector turístic (i també turisme rural i sostenible), bombers i agents forestals.



- **MAER12:** Les relacions s'han de realitzar a través de reunions, fòrums i taules de governança. La comunicació ha de ser activa i fluida.
- **MAER13:** Associacions conservacionistes.
- **MAER14:** Empreses d'activitats de lleure i aventura, de dinamització de producte local i de gestió forestal.
- **MAER15:** Es proposa la creació d'una finestra única que permeti a entitats i ciutadans fer propostes directes. (Molt consens)
- **MAER16:** Totes les administracions, entitats i associacions que vulguin amb comunicació bidireccional a través de l'òrgan rector.
- **MAER17:** Es posa d'exemple el Parc Natural de Collserola on es fa un plenari de pagesia, un cop cada trimestre es reuneixen amb tots els pagesos, pastors..., per comunicar-se i coordinar-se amb el parc. La relació ha de ser directa i s'han de conèixer entre ells.

### Com hauria de ser la comunicació entre el parc i la ciutadania?

- **MC01:** Eina de comunicació i participació en línia diferenciada de l'eina de difusió d'activitats i informació. Els punts d'informació han de poder ser alhora punts de comunicació i gestió, a més s'han de trobar presents a tots els municipis, ja sigui amb l'administració pública existent o en un organisme propi del parc. Es proposa que la comunicació amb la ciutadania es faci mitjançant les eines pròpies de les administracions locals.
- **MC02:** Els ajuntaments han de penjar la informació en els seus canals informatius.
- **MC03:** A través de les entitats municipals en format electrònic o en paper (revistes, etc.), i així, els membres de les entitats o puguin comunicar a tothom pel boca a boca.
- **MC04:** Coordinar i treballar en xarxa amb oficines de turisme i recursos comercials turístics.
- **MC05:** La seu del Parc ha de ser un òrgan gestor administratiu i representi una administració única i propera i no suposi una altra trava administrativa.
- **MC06:** La comunicació ha de ser transparent, clara, periòdica, fluida, constant, pedagògica i bidireccional. Cal explicar el perquè de les coses per fer divulgació.
- **MC07:** Cal tenir en compte l'esclatxa digital dins la realitat sociodemogràfica de la ciutadania del territori, caldria assessorar i donar suport en tràmits administratius digitals.
- **MC08:** Cal coordinació de les entitats locals (Ajuntament), entenent per ciutadans els que conviuen dintre del parc.
- **MC09:** S'han de definir bé les competències que té el parc dins del territori per poder comunicar-les efectivament.

- **MC10:** Canar Eagra, Instagram, Newsletter per llistes electròniques i medis escrits de comunicació local (revistes, diaris...).
- **MC11:** A través de processos participatius, fer-ne una o dues vegades l'any segons necessitat.

## 4.7 Aportacions a través del Portal Participa

En aquest apartat s'exposaran les aportacions rebudes a través del Portal Participa diferenciant-les per eix de debat.

### 4.7.1 Eix de debat 1 sobre activitats agroramaderes i forestals:

**Quins objectius o actuacions creieu que són necessàries per millorar els boscos?**

- **E1AF01:** A la zona de l'Aleixar, fa dos anys que ha desaparegut un ramat de cabres i ovelles que netejava els boscos, hi ha la infraestructura (tancat pel ramat en bones condicions), fa uns mesos va venir un ramat a pasturar durant un mes, seria interessant promocionar que un ramat nou s'instal·lés, a més, segurament els propietaris hi estarien d'acord.
- **E1AF02:** Es proposa promoure Plans tècnics de gestió i millora forestal (PTGMF) per a finques de titularitat pública i/o privada de diverses propietats forestals dins d'un marc territorial conjunt de gestió forestal coherent i sostenible, i amb els objectius preferents de millora de l'estructura de la massa forestal (resistència i resiliència) i gestió per a la millora de les masses forestal per la prevenció de GIF.
- **E1AF03:** Crear un servei de suport a la pagesia, ramaderia i pastura al Parc, de la mateixa manera que s'ha fet al Parc Natural de Collserola, a Cardedeu i a la Catalunya central. Aquest servei seria molt interessant ja que permet donar ajuda en temes de tramitació administrativa; permet fer assessorament estratègic a les finques per ajudar a la seva viabilitat econòmica, ecològica i social; permet ajudar a la transició arqueològica; ajudar en l'accés a la terra i adaptar-se al canvi climàtic.
- **E1AF04:** Crear tancats i coberts públics que puguin fer servir els ramats, que normalment viuen en els contorns del Parc, per poder tenir accés i pernoctar dins el Parc i poder accedir a pasturar zones estratègiques.
- **E1AF05:** Crear un Contracte Agrari de Muntanyes de Prades de la mateixa manera que s'ha fet a Menorca, Mallorca, Collserola i les Gavarres. El Contracte Agrari de Collserola és una eina de remuneració econòmica pels serveis que presta la pagesia al Parc. S'ha redactat de forma participativa amb pagesia, AAPP i universitats. Remunera els serveis ecosistèmics, és a dir, activitats clau (no la producció) pel manteniment del mosaic agroforestal, la conservació de la biodiversitat, de camins, marges de pedra seca, infraestructures hídriques, entre d'altres, amb màxim de 5.000€ per finca.
- **E1AF06:** Cal promocionar la silvopastura i la recuperació de ramats. La reducció del combustible de l'estrat herbaci i arbustiu és de vital importància per reduir la intensitat i la velocitat de propagació dels incendis. Cal mantenir i facilitar la ramaderia extensiva en tot l'àmbit del parc on es donin les condicions adients. Actualment, és una gran eina

- (efectiva i de baix cost) de lluita per reduir l'impacte dels incendis, alhora que es millora la biodiversitat.
- **E1AF07:** Es posa com a prioritat la prevenció d'incendis descrivint que cal millorar les infraestructures viàries, reduir la càrrega vegetal en zones crítiques i potenciar la silvopastura. La creació dels espais oberts i un mosaic agroforestal no només millorarà la prevenció d'incendis, sinó que també contribuirà a la potenciació de l'agricultura i la recuperació d'antics camps de conreu, així com la millora de l'estrat farratger en algunes zones. Cal promoure una gestió forestal sostenible de la propietat privada. Cal implementar programes d'ajuts i incentius per potenciar l'adopció de pràctiques responsables, salvaguardant al mateix temps la preservació dels ecosistemes forestals. Cal destacar la importància de la fusta com a recurs renovable sostenible i promoure la seva utilització responsable, garantint pràctiques de tala sostenible i reforestació, i així contribuir a la mitigació dels impactes ambientals negatius. La promoció d'usos innovadors de la fusta, com a material de construcció sostenible o altres aplicacions ecològiques, pot reforçar la demanda i la valorització d'aquest recurs forestal. A més, cal fomentar la diversificació dels productes forestals més enllà de la fusta tradicional, com per exemple, encoratjant la comercialització de productes com bolets o plantes medicinals.
  - **E1AF08:** Es proposa crear un òrgan de treball amb tota la pagesia del Parc i pastors/es on es puguin conèixer, compartir problemàtiques i solucions, coordinar-se, articular-se i conversar amb el Parc de com trobar solucions per donar-se suport mutu entre la pagesia i pastura del Parc. S'ha fer al Parc Natural de Collserola des del 2018 i ha funcionat molt bé, ara han creat pel seu compte l'Associació Collserola Pagesa i tenen projectes comuns com abastir menjadors escolars ecològics de la zona.

### En quines zones del parc creieu que es podria utilitzar el bestiar per afavorir l'obertura d'espais?

- **E1AF09:** Sobre en quines zones del parc creieu que es podria utilitzar el bestiar per afavorir l'obertura d'espais s'aporta que es doni prioritat en els punts estratègics de gestió (PEG) contemplats en les "Infraestructures estratègiques i bàsiques de prevenció d'incendis forestals del PPP T3 Massís de les Muntanyes de Prades-Bosc de Poblet", ja que a part de mantenir les infraestructures, permet optar als ramaders en extensiu a sol·licitar els ajuts a la gestió forestal sostenible pel manteniment de les àrees de baixa càrrega de combustible estratègiques per a la prevenció d'incendis mitjançant pasturatge.
- **E1AF10:** S'aporta que fins fa poc es pasturaven molts àmbits que formaran part del parc.
- **E1AF11:** Sobre la silvopastura s'aporta que hi ha dificultats a l'hora de realitzar-la per través administratives, ja que es demanen plans d'avaluació d'impacte ambiental i es determina que els tràmits s'haurien de facilitar, i fins i tot pagar pels serveis ambientals prestats, ja que evita l'aforestació i disminueix la càrrega combustible de la finca.

**Com considereu que s'haurien de conservar o promoure les edificacions i infraestructures rurals o infraestructures associades a usos ramaders?**

- **E1AF12:** Es proposa crear un catàleg d'edificacions d'interès dins el Parc i promocionar edificis singulars (Mas de Borbó, Mas de Segimon, Mas de Garrut), a més de rehabilitar alguns com a centre d'interpretació (Molí d'en Grau).
- **E1AF13:** És fonamental conservar el patrimoni arquitectònic del Parc Natural, ja que no només contribueix a la identitat local, sinó que també pot tenir valor turístic i educatiu. La preservació d'aquestes edificacions pot incloure incentius per a la restauració i la conservació dels elements arquitectònics tradicionals. El Parc Natural pot liderar oportunitats noves, en alguns casos, les edificacions rurals i les infraestructures ramaderes sense us podrien ser adaptades per a altres finalitats sostenibles, com ara espais educatius, centres d'interpretació ambiental o punts de venda de productes locals. Aquesta reconversió no només mantindria aquestes infraestructures funcionals, sinó que també contribuiria a la diversificació econòmica rural. Es percep com una oportunitat per a desenvolupar allotjaments singulars, una iniciativa ja regulada per decret, però poc explorada a nivell municipal o comarcal, per tant, el Parc pot assumir un paper pioner.

**Quines millores considereu que caldria promoure des de Parc per garantir la competitivitat i continuïtat de les explotacions agrícoles tradicionals?**

- **E1AF14:** Per impulsar la competitivitat de les explotacions agrícoles tradicionals al Parc Natural, se suggereix la implementació d'un certificat específic que validi la qualitat, sostenibilitat i autenticitat dels productes agrícoles, forestals, ramaders i artesanals. El certificat ha de promoure pràctiques agrícoles sostenibles, tècniques respectuoses amb el medi ambient, i la preservació de la biodiversitat, a més de destacar la producció artesanal. La promoció activa d'aquests productes certificats, mitjançant campanyes de màrqueting, és crucial per diferenciar-los i generar valor afegit en mercats més amplis. Per altra banda, per assegurar la continuïtat de les explotacions agrícoles tradicionals és essencial fomentar la modernització de les pràctiques agrícoles, incorporant tecnologies avançades i pràctiques sostenibles, l'educació i la formació dels agricultors, promocionant-los les eines necessàries per adaptar-se als canvis del sector i del mercat.
- **E1AF15:** Sobre quines millores considereu que caldria promoure des del Parc per garantir la competitivitat i continuïtat de les explotacions agrícoles tradicionals es proposa la necessitat d'aportar ajudes econòmiques concretes per incentivar el pasturatge dins el Parc.

**Quins productes creieu que es podrien valoritzar en una futura marca de Parc Natural?**

- **E1AF16:** Es proposen tots els productes derivats de les ovelles o les cabres, ja que tradicionalment hi han estat presents.
- **E1AF17:** Es pot destacar una àmplia gamma de productes que reflecteixin una producció respectuosa amb el medi i que incorporin els valors intrínsecs del territori. Des de productes agrícoles fins a artesanals confeccionats amb material local. També

es podria incloure productes turístics sostenibles, com guies locals i activitats ecoturístiques

- **E1AF18:** No esta d'acord en posar la recol·lecció de bolets dins de l'eix 2 sobre ús públic i social i classificar-lo com "esport d'aventura/usos recreatius" ja que xoca amb el dret a la propietat i el dret a ser considerat el recurs micològic, com a producte forestal, contemplar en la Llei forestal de Catalunya i del qual és el propietari forestal el qui té el dret d'aprofitament i comercialització.

#### 4.7.2 Eix de debat 2 sobre ús públic i social

**En quins punts o indrets hi ha sobrefreqüentació i massificació i quines actuacions faríeu per evitar-ho?**

- **E2UP01:** A la zona de l'Aleixar, la majoria dels visitants que entraran al Parc ho faran amb bicicleta, ja que actualment, a causa de la proximitat amb grans nuclis de població (Reus, Riudoms, Cambrils), ja rebem molts visitants sobretot el cap de setmana.
- **E2UP02:** Es proposa la creació de nous itineraris i punts d'informació fora d'aquestes àrees ja sobrefreqüentades. Obrir nous espais en llocs menys coneguts com la Serra de la Llena, amb la creació d'itineraris, punts d'informació o punts d'interpretació del Parc Natural,. Això pot diversificar l'experiència dels visitants i distribuir la càrrega de forma més equitativa.

**Quines són vies d'accés necessàries per al trànsit dins del parc, les pistes estratègiques que caldria regular i vies que requereixin una regulació de l'accés?**

- **E2UP03:** A la zona de l'Aleixar no es veu necessària la regulació.
- **E2UP04:** Consideren que s'hauria de fer una bona planificació dels camins ja existents, i si cal, crear-ne de nous, els quals han de connectar i facilitar l'accés a l'interior del Parc. El futur PN tindrà una envergadura molt gran, on al seu interior hi haurà diferents carretes i pistes asfaltades, així com camins rurals propietat dels ajuntaments i d'altres com camins privats. Caldria identificar quines són les pistes estratègiques i vies susceptibles de sobrefreqüentació per establir restriccions com horaris, límits de capacitat i altres mesures per mantenir l'equilibri ambiental. També donar una especial atenció a les vies que passin per zones fràgils, amb regulacions específiques per protegir la flora i fauna. Es considera que seria valuós considerar l'accés continu i sense restriccions per als residents dels municipis veïns al llarg de tot l'any. Això permetria als veïns desplaçar-se sense complicacions i gaudir del Parc Natural, contribuint a una relació més estreta amb la comunitat local.

### Podríeu identificar on ubicaríeu aparcaments dissuasius?

- **E2UP05:** A l'Aleixar hi ha diferents alternatives on situar aparcaments dissuasius:



A.- Verd-Ampliació de pàrquing existent

B.- Blau- Nou pàrquing pròxim a la riera i a una entrada al parc

C.- Vermell-Ampliació pàrquing existent

D.- Groc – Nou pàrquing pròxim a Sant Blai

- **E2UP06:** L'Ajuntament de l'Aleixar ha pensat en tres ubicacions possibles per facilitar l'aparcament als visitants del Parc. Es tracta de zones pròximes al nucli de població i a escassos metres de camins que ens porten a diferents indrets d'interès paisatgístic com ara el Pi Gros de l'Aleixar o El Salt, pujada a Rocanys, GR-172, la Ruta Mir - Manent, etc. A més és un municipi que conforma l'entrada al Parc Natural, també es proposa la ubicació al Coll de la Batalla, ja que també està ben comunicat.
- **E2UP07:** La Pobla de Cérvoles es presenta com un lloc idoni per establir una zona d'aparcament i lleure, especialment a l'àrea de pícnic als peus de la Serra de la Llena. Aquesta ubicació destaca pel seu accés fàcil i convenient, sense risc de pèrdua, apropant-se tant a la Serra de la Llena com a la carretera principal.

**Per a cada un dels esports d'aventura/usos recreatius següents identifiqueu una problemàtica o impacte i un criteri per millorar la seva gestió: Escalada, senderisme, banys a rius o gorgs, barranquisme, ciclisme de muntanya, marxa a cavall, motociclistes, activitats de navegació aèria, recol·lecció de bolets, activitats d'observació i coneixement del medi.**

- **E2UP08:** El motociclisme malmet els camins; la recol·lecció de bolets genera l'ús de vorals de carreteres i camins com a aparcaments, algunes vegades dins de la propietat privada; i les bicicletes obren camins en mig del bosc.
- **E2UP09:** S'exposa que des de la junta del Club BTT Montblanc, són conscients de la prioritat que existeix en la conservació del patrimoni natural i cultural de l'espai. Remarquen que valoren els espais naturals i més en concret Muntanyes de Prades i determinen que el ciclisme de muntanya és una activitat de baix impacte i totalment compatible amb la protecció d'espais oberts naturals. Per tant, tenen el compromís de promoure la pràctica de la BTT com activitat física-esportiva, lúdica i turística sobre una base de sostenibilitat, respecte i accés compartit per tothom que crea xarxa social i manté els valors propis de l'esport en comunitat. El ciclisme és una activitat compatible amb altres esports de muntanya com el senderisme. Per tant, demanen no limitar l'activitat en l'espai natural de muntanyes de Prades i proposen regular la pràctica en

alguns casos concrets. Proposen: Establir un sistema per compatibilitzar la gent que circula en bicicleta, i en cas que existeixi una massificació real, dur a terme mesures preventives com, limitar l'accés a socis adscrits a un club ciclista, tenir llicència de la Federació Catalana de Ciclisme, o fer un programa de manteniment per reacondicionar aquelles zones i senders que tenen problemes de massificació; en itineraris molt freqüentats, on no sigui viable l'accés compartit es proposa limitar-lo en caps de setmana i festius; i en un episodi de risc d'incendi Alfa nivell 3 prohibir totalment l'activitat. Des de l'entitat municipal BTT Montblanc es comprometen amb altres organismes i institucions a promoure i implementar la sostenibilitat i l'educació ambiental en l'educació esportiva a l'aire lliure com el manteniment de corriols de l'espai natural d'acord amb principis de sostenibilitat. Remarquen que el BTT és sinònim de benestar, creixement econòmic i preservació del medi natural.

### Quines activitats creieu que s'haurien de promocionar en el territori?

- **E2UP10:** S'haurien de promocionar arbres monumentals dins el parc i zones amb corrent d'aigua com per exemple el Salt de l'Aleixar.
- **E2UP11:** En el territori, es pot impulsar una varietat d'activitats per millorar l'experiència dels visitants i assegurar la compatibilitat entre elles. Una opció destacada seria promoure els "Banys de Bosc", una iniciativa innovadora que fomentaria la consciència ambiental i l'educació sobre els ecosistemes forestals. Aquesta proposta inclouria rutes guiades, tallers d'observació de fauna i flora, i altres activitats educatives. És crucial planificar estratègicament les àrees on es desenvoluparan aquestes activitats i regular els horaris d'ús, si és necessari, per garantir la compatibilitat amb altres activitats com la cacera, motociclisme, BTT. La coexistència d'aquestes activitats requereix una gestió amb regulacions clares sobre dates i permisos per assegurar que cap col·lectiu predomini sobre altres i per mantenir l'equilibri en el territori. Aquest enfocament pot proporcionar una oferta turística completa i respectuosa amb la diversitat d'interessos dels visitants.

### Quins impactes positius i negatius creieu que poden tenir les infraestructures associades a l'ús públic incloent l'acampada i la pernoctació? Quines zones són les més habituals per aquest ús.

- **E2UP12:** És interessant delimitar bé les zones on es pot fer acampada i pernoctació, amb zones especials pròximes al municipi i que s'hagi de pagar una quota per pernoctar per accedir a uns serveis.

### Altres:

- **E2UP13:** L'ús públic i social, ha d'anar vinculat, a infraestructures d'ús públic, camins de titularitat municipal, o pública, senders classificats per la Federació d'Entitats

- Excursionistes de Catalunya, zones de domini públic hidràulic, forests públiques, i altres possibles. Per tant, cal respectar la propietat privada.
- **E2UP14:** Cal descriure molt bé el significat de públic per evitar confusions a la ciutadania.
  - **E2UP15:** Cal una regulació exhaustiva de les activitats de lleure i socials permeses en el territori i l'accés al medi (motoritzat i no motoritzat).

### 4.7.3 Eix de debat 3 sobre equipaments i infraestructures del Parc

#### Quins camins, pistes i senders forestals creu que es podrien recuperar i per què?

- **E3EI01:** Des de l'Aleixar consideren que és interessant que es millori la senyalització i el manteniment dels camins i alguns accessos dins el Parc, sobretot els camins que porten a indrets o elements d'interès natural com els arbres monumentals (Pi Gros i Alzina del Mas de Borbó), també consideren que cal millorar i senyalitzar l'accés al Salt de l'Aleixar, ja que hi ha multitud de camins que porten a confusió.
- **E3EI02:** Alguns dels camins que s'haurien de recuperar són, el camí vell de l'Aleixar al Llogarret de Mascabrers i millorar el camí d'accés al Puig d'en Gulló, Rocanys. En tots aquests punts caldria col·locar pals indicadors o panells informatius. El Club Excursionista de l'Aleixar pot ser un bon aliat per definir la xarxa de camins, senyalitzar-los, mantenir-los, etc.
- **E3EI03:** Sobre les infraestructures estratègiques i bàsiques de prevenció d'incendis forestals PPP T3 Massís de les Muntanyes de Prades - Bosc de Poblet es determina que per les infraestructures ja projectades cal declarar-les d'interès públic i que es considerin vinculades a la protecció civil en casos d'emergència a causa del gran risc d'afectació d'un GIF, a tot l'àmbit forestal del PN. I, tanmateix, cal que quedin incorporades en el Pla de protecció del PN Muntanyes de Prades.
- **E3EI04:** La Secció Excursionista del Reus Deportiu proposen que es segueixi fent el manteniment dels pals indicadors instal·lats en el seu dia per la Secció, així com els indrets de la Taula dels 4 Batlles i del Clot del Llop, conjuntament amb el futur Parc Natural. La voluntat es arribar al seu coneixement com es va fer per part del Parc Natural de Montserrat en document oficial. La Secció fa el manteniment de l'etapa GR-171 que va de Prades a Montblanc, i també del GR-171.4 de Cogullons a Poblet.

#### En quines ubicacions se situarien els diversos equipaments del parc natural?

- **E3EI05:** S'entén que la seu principal ha d'anar a Prades, però en pobles com l'Aleixar hi ha infraestructures en desús que es podrien adaptar per acollir, tant un punt d'informació com un centre d'interpretació. És important com a entrada sud al Parc i pel gran potencial, ja que hi ha centres de població importants, que aquest punt d'accés els hi representa el lloc més pròxim d'accés al parc.
- **E3EI06:** És essencial planificar la descentralització de les portes d'entrada amb una lògica clara i evitant que aquestes decisions estiguin subjectes només a interessos polítics. És necessari assegurar els pressupostos i la viabilitat econòmica de les



infraestructures planificades per prevenir nous equipaments que quedin obsolets ràpidament o que siguin abandonats en el futur. Creiem que cal aprendre d'errors passats, com els que es van donar en el context del PEIN.

- **E3EI07:** Pel que fa a la ubicació de la porta d'entrada des de Lleida, un bon punt estratègic d'accés i aparcament podria ser l'ermita de Sant Miquel, situada entre Vilosell i la Pobla de Cérvoles. Aquesta ubicació, amb una història i cultura important a la Serra de la Llena com és el naixement del riu Set, ja compta amb una infraestructura existent, com l'ermita, que podria ser restaurada i adaptada per a l'ús dels visitants. A més, disposa d'una zona d'esbarjo com taules de pícnic i barbacoes, així com rètols i baranes de fusta. Per altra banda, aquest punt també es destaca perquè transcorre l'itinerari de la Transllena, un PR que travessa tota la Serra de la Llena.

#### 4.7.4 Eix de debat 4 sobre governança

**Quins sectors o agents del territori creieu que haurien de formar part del futur òrgan rector i per què?**

- **E4GV01:** Sobretot ajuntaments.
- **E4GV02:** L'òrgan rector del Parc Natural hauria de ser un fòrum inclusiu i divers que reflecteixi la riquesa i complexitat del territori. Així, es proposa una composició que abasti una àmplia varietat de sectors i agents locals per garantir una presa de decisions equilibrada i representativa. Es suggereix la participació activa de sectors econòmics clau, com agricultors, ramaders, empreses turístiques i comerços, assegurant que les perspectives econòmiques locals estiguin plenament representades. També és crucial incorporar membres de la comunitat local, incloent-hi representants d'associacions culturals, organitzacions cíviques i altres grups que contribueixin a la riquesa social i cultural del territori.
- **E4GV03:** Per garantir la sostenibilitat ambiental, l'òrgan rector hauria d'incloure experts en ecologia, biòlegs i altres professionals amb coneixements tècnics. A més, és fonamental donar una representació substancial als veïns dels municipis implicats, assegurant que les veus locals siguin escoltades i tingui un paper destacat en la presa de decisions. Aquesta inclusió assegurarà que les polítiques i les accions del parc estiguin alineades amb les necessitats, les aspiracions i la identitat rural.
- **E4GV04:** Per a que el Parc Natural de Muntanyes de Prades sigui un parc modèlic i amb una representació equilibrada, com a mínim la seva governança, ha d'estar estructurada per: la Junta Rectora, amb funcions executives; l'òrgan gestor, sota les directrius de la Junta Rectora, que actuen com a òrgan gestor, mitjançant una direcció i un equipo tècnic i administratiu; el consell consultiu que actuï com l'òrgan de cooperació del Parc; i el comitè científic, actuant com a òrgan assessor del Parc Natural.
- **E4GV05:** La representació serà equilibrada quan els gestors del territori (pagesos, ramaders i gestors forestals) i la gent que hi viu o hi treballa tingui capacitat de decisió.

- **E4GV06:** Es determina que el Decret 127/2021, d'1 de juny, sobre el Parc Natural de Montseny, representa una bona governança i pot servir de model.
- **E4GV07:** Els agents del territori imprescindibles perquè gestionen directament i mantenen el mosaic agroforestal mediterrani i la seva biodiversitat són: Representants de les ADF, representants de la societat de caçadors, representants de l'associació de propietaris forestals, ja que més del 80% del parc és superfície forestal i propietat privada, representants d'associacions de pastors i pastores de les muntanyes de Prades i Montsant i representants de la pagesia (UP, JARC...).

### **Com hauria de ser la comunicació entre el parc i la ciutadania?**

- **E4GV08:** Hi hauria d'haver una campanya de promoció potent (econòmicament parlant) per potenciar el turisme a la zona.
- **E4GV09:** Consideren que per respondre a aquesta pregunta caldria saber quines competències tindrà l'òrgan rector i l'òrgan gestor del Parc Natural. La gent del territori del sector agrícola, ramader i forestal, volen una administració propera i que doni solucions ràpides, eficients i sense burocràcia afegida als seus problemes. Per tant, es demana que el Parc no sigui una altra trava administrativa, sinó una oportunitat. D'aquesta manera, cal que el Parc tingui competències exclusives, tant de conservació com de gestió.
- **E4GV10:** Per establir una comunicació efectiva entre el Parc Natural (PN) i la ciutadania, és vital implementar diverses estratègies. Una opció essencial és oferir cursos de coneixement detallats sobre els diversos elements del PN, adaptats per sectors específics. Aquesta iniciativa no només actuarà com a referència essencial, sinó que també servirà per corregir malentesos i proporcionar una comprensió més precisa del parc. Per implicar activament la ciutadania, s'han de dur a terme jornades de portes obertes, permetent que els residents participin en les activitats i en la presa de decisions del PN. A més, cal fomentar la participació ciutadana en els processos de presa de decisions, oferint facilitats d'accés a diferents col·lectius i entitats del territori del PN.

### **Amb quines administracions, entitats o associacions s'hauria de relacionar el parc natural i com ho hauria de fer?**

- **E4GV11:** Ajuntaments i entitats locals esportives i socials.
- **E4GV12:** S'haurien de relacionar amb les que representin les administracions públiques, els àmbits econòmics, culturals i socials, i que tinguin relació directa tant territorialment, com competencialment amb el Parc.
- **E4GV13:** És crucial fomentar la col·laboració intercomarcal, superant les fronteres administratives per organitzar cursos, esdeveniments i activitats que abracin una àrea geogràfica més àmplia. Això ajudarà a millorar la comunicació entre consells, entitats i actors de diverses regions i a assegurar la continuïtat de les accions més enllà de canvis en el consell rector.

**Altres:**

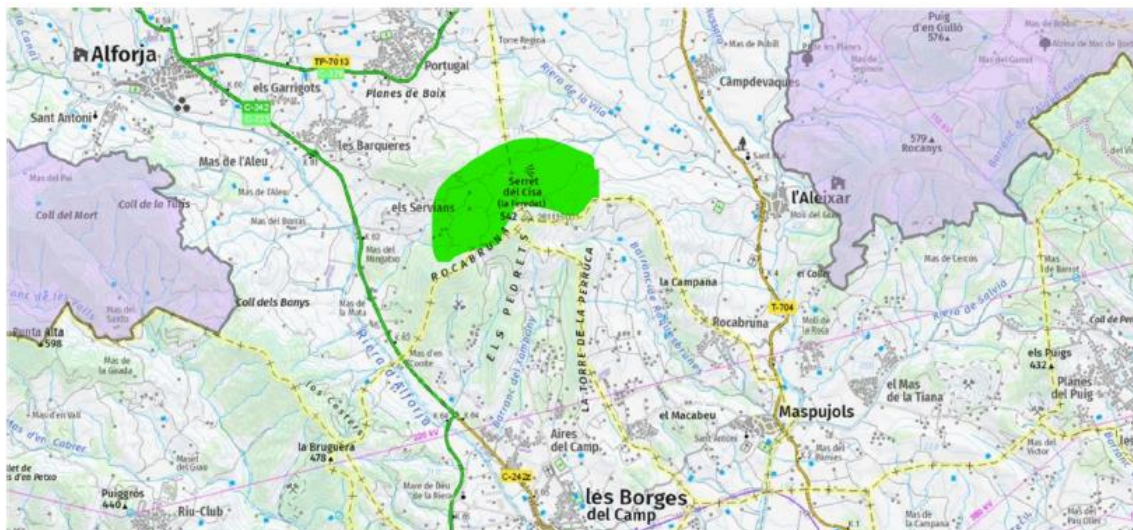
- **E4GV14:** Per part d'Acció Climàtica, s'està realitzant la tala del 10% de la superfície total d'arbres dins del PNIN del Bosc de Poblet, per la presència de l'insecte *Tomicus*. Quines conseqüències comportarà una tala sense precedents i l'extracció del medi de gran quantitat d'arbres? Aquestes mesures protegiran els boscos de possibles incendies, o pel contrari, facilitaran la seva expansió? *Tomicus* és un enemic o és un escarabat que forma part de la fauna endèmica, necessari per a la cadena tròfica?
- **E4GV15:** Per aconseguir una gestió eficaç i una relació positiva amb la comunitat, és essencial promoure les Muntanyes de Prades com a eix identitari. Mitjançant campanyes intenses es pot construir un sentit de pertinença entre la ciutadania, fent-los no només observadors, sinó també participants actius en la protecció i preservació dels recursos naturals i culturals del parc. Aquest enfocament integral contribuirà a consolidar la governança del PN.

#### 4.7.5 Eix 5 sobre l'àmbit territorial

Aquest eix de debat només s'ha obert en línia, per tant, els assistents només han pogut realitzar aportacions via Portal Participa.

- **E5AT01:** Els límits de protecció de cada població haurien de ser consensuats amb l'Ajuntament de cada municipi, ja que ells coneixen les seves necessitats i projectes de futur.
- **E5AT02:** Modificació dels llinars del futur Parc a la vall del Riu Set, ja que aquest riu està protegit perquè pertany al PEIN de La Pobla de Cérvoles fins el pont de la carretera LV-1313 on hi ha la cruïlla del camí de l'ermita de Sant Miquel de la Tosca que pertany al terme municipal del Vilosell. En aquest terme el riu no està protegit així com el barranc de Marimanya, mal dit, del crucifici. No té sentit que una part del riu Set estigui protegit i l'altra no.
- **E5AT03:** És de vital importància assegurar que l'àrea del parc abasti tots els indrets clau amb rellevància ambiental, paisatgística o cultural. Des de l'Associació Veïnal la Llana, donem suport a la delimitació proposada al terme de la Pobla de Cérvoles, ja que, com a veïns d'aquesta zona, volem assegurar que la delimitació reflecteixi adequadament els valors ecològics i paisatgístics que caracteritzen aquest territori. Cal mencionar que la zona delimitada actualment fora del PEIN és una àrea que forma part d'un corredor ecològic i constitueix un ecosistema fràgil i amenaçat i no s'entendria que no fos preservat. Per aquest motiu, considerem essencial implementar mesures de conservació i protecció. La seva inclusió dins el PN de Muntanyes de Prades pot ser una opció viable per garantir la seva conservació i gestió, prevenint possibles impactes ecològics i paisatgístics.

- **E5AT04:** Incloure els boscos i el Mas de Cercós en el futur Parc. Porten el nom d'un dels guerrillers carlins més famosos del Camp de Tarragona i es troba localitzat en el terme municipal de l'Aleixar. Uns metres més avall es conserva un enorme forn de calç amb nombroses cavitats que mostren el potencial de la zona. Es podria restaurar, tant el mas com el forn, pel seu valor històric i testimonial. Aquesta zona és propera a la riera de Salvà i podria connectar amb la zona del Salt, Rocanys, etc.
- **E5AT05:** Es proposa que la zona del Serret d'en Cisa entri dins del Parc pels valors paisatgístics que té la zona. Mapa:



## 5. Conclusions

Durant tots els dijous del mes de novembre de 2023 ha tingut lloc el procés de participació per a la declaració del Parc Natural de Muntanyes de Prades i el seu Pla de protecció del medi natural i del paisatge. En total s'han realitzat cinc sessions presencials als municipis de La Febró, el Vilosell, Arbolí, Prades i Montblanc.

En total s'hi ha recollit 690 propostes en 5 debats presencials i en les aportacions realitzades via el Portal Participa de la Generalitat de Catalunya.

Les principals idees que han conformat aquest procés participatiu s'han centrat en poder recollir propostes per redactar el Pla de protecció del medi natural i del paisatge a través d'aportacions dels diferents ciutadans i agents del territori centrant quatre eixos principals, el primer sobre activitats agroramaderes i forestals, el segon sobre ús públic i social, el tercer sobre equipaments i infraestructures del Parc i el quart sobre governança. A més, en línia, via Portal Participa s'hi ha pogut realitzar aportacions sobre la delimitació de l'àmbit del Parc Natural.

En total hi ha participat 108 persones i 20 entitats, algunes d'elles han participat en més d'una sessió i també en línia via el Portal Participa.

Els debats s'han organitzat per eixos i dins de cada un d'ells s'han realitzat diferents dinàmiques de participació presencials, les quals, han facilitat la recollida de propostes concretes en referència als objectius marcats en el procés.

A continuació s'exposaran les principals conclusions extretes de les diferents aportacions dels participants:

- Han mostrat la necessitat de gestionar correctament els boscos per molts motius i entre ells per la prevenció d'incendis.
- Consideren que el Parc Natural ha de facilitar la burocràcia i incrementar ajudes econòmiques i tècniques. També cal protegir a la gent del territori i evitar el despoblament i en conseqüència millorar les infraestructures de comunicació.
- Pel que fa a les edificacions associades a l'ús ramader s'ha exposat que han d'estar adaptades a l'entorn, s'han de preservar i han de tenir ús pels ramaders.
- Cal crear una marca del Parc natural de qualitat, promocionar les feines tradicionals i crear un obrador.
- Cal ajudar als joves agricultors.
- És molt important valoritzar tots els productes que ja es fan al territori del Parc Natural.
- Es demana la promoció de l'agricultura tradicional i ecològica.
- Quant a l'ús públic i social cal incrementar el control i els aforaments i prendre mesures per evitar la massificació i una bona convivència entre els visitants i els residents millorant la informació i el control.

- Es mostra un interès per promocionar activitats de lleure de baix impacte i l'observació de la natura.
- Pel que fa a la ubicació d'equipaments es proposa de manera unànime la ubicació de la seu d'administració i gestió a Prades. Pel que fa la subseu, majoritàriament s'ha proposat com a ubicació al PENIN de Poblet.
- Quan a la governança hi haurien d'estar implicades l'administració pública i els diferents agents i sectors del territori com el sector primari o el turisme, a més també es proposa la participació activa de la ciutadania en la presa de decisions.
- La comunicació entre el Parc i la ciutadania ha de ser accessible per a tothom i efectiva.

## 5.1 Recull de consensos i dissensos

En aquest apartat es presentaran aquelles aportacions que han mostrat major consens entre tots els participants. Es dividiran per eix i pregunta.

### **EIX 1 SOBRE ACTIVITATS AGRORAMADERES I FORESTALS:**

#### **Quins objectius o actuacions creieu que són necessàries per millorar els boscos?**

Hi ha hagut molt consens en mantenir els boscos, en la necessitat de millorar la seva gestió, fer actuacions per a la prevenció d'incendis, incrementar les facilitats de l'administració pública i en conseqüència també, incrementar els ajuts. També, s'ha tractat sobre la necessitat d'elaborar plans forestals i valoritzar el preu de la fusta, a més de plantejar-se la possibilitat d'introduir ramats per gestionar els boscos.

#### **Com considereu que s'haurien de conservar o promoure les edificacions i infraestructures rurals o infraestructures associades a usos ramaders?**

Hi ha hagut molt consens en incrementar les ajudes econòmiques per millorar i conservar les edificacions, en la necessitat de mantenir l'arquitectura (com per exemple, la pedra seca) i els materials tradicionals adaptats al medi, a més de donar a conèixer les edificacions tradicionals, recuperar-les i permetre de noves. Es demana donar suport a l'ofici de pastor i agricultor, per a que les edificacions tinguin ús. També s'ha proposat inventariar camins.

#### **Quines millores considereu que caldria promoure des del Parc per garantir la competitivitat i continuïtat de les explotacions agrícoles tradicionals?**

S'ha mostrat força consens en la necessitat de protegir a la gent del territori i promoure el repoblament, en facilitar els tràmits burocràtics en millorar les infraestructures de comunicació, en la necessitat de crear una marca de qualitat, en promocionar les feines tradicionals, i en la creació d'un obrador. A més s'ha expressat la necessitat de promoure la formació i les ajudes econòmiques pels joves agricultors.

També hi ha hagut consens en la necessitat de promoure l'agricultura tradicional i ecològica i el pagament per serveis ecosistèmics.

#### **Quins productes creieu que es podrien valoritzar en una futura marca de Parc Natural?**

En general, s'ha proposat valoritzar tots els productes que ja es fan com els procedents del sector primari, per exemple el vi, i l'oli, a més d'altres com material divulgatiu o esports a la natura.

## **EIX 2 SOBRE ÚS PÚBLIC I SOCIAL:**

### **En quins punts o indrets hi ha sobrefreqüentació i massificació i quines actuacions faríeu per evitar-ho?**

En general, s'ha proposat incrementar el control i possiblement pagar per accedir a diferents aparcaments per poder controlar l'aforament. També cal estudiar la capacitat de càrrega dels espais.

**Per a cada un dels esports d'aventura/usos recreatius següents identifiqueu una problemàtica o impacte i un criteri per millorar la seva gestió: Escalada, senderisme, banys a rius o gorgs, barranquisme, ciclisme de muntanya, marxa a cavall, motociclistes, activitats de navegació aèria, recol·lecció de bolets, activitats d'observació i coneixement del medi.**

Per a pràcticament totes les activitats s'exposa la problemàtica de la generació de brossa i la necessitat de conscienciar a la gent.

També s'exposa la massificació i la necessitat d'habilitar aparcaments, tant per vehicles com per autocaravanes o campers, i analitzar i conèixer els aforaments dels diferents indrets.

Es demana millorar la senyalització tant per les rutes com per conèixer el nivell de dificultat.

La intrusió a la propietat privada, el soroll i el fet que diferents activitats transcorrin en el mateix espai s'observa com una problemàtica.

Per les diferents problemàtiques es proposa millorar el control incrementant la informació o amb agents cívics o rurals.

Per algunes activitats com el barranquisme o el bany a rius i gorgs, el motociclisme i activitats de navegació aèria es mostra preocupació pels impactes amb la flora i la fauna i es proposa elaborar ordenances municipals, més presència d'agents cívics i regular l'accés a espais sensibles.

Altres aspectes se centren en els impactes d'algunes activitats com el ciclisme i el motociclisme vers l'erosió, a més, en general es determina que no respecten el medi per tant es proposa més control.

Per a la marxa a cavall s'aporta que els gossos deslligats poden suposar un risc i es proposa que sempre vagin lligats.

Pel que fa a les activitats de navegació aèria es proposa prohibir sobrevolar per sobre dels habitatges.

Quant a la recol·lecció de bolets es proposa incorporar una taxa boletaire.

Quines activitats creieu que s'haurien de promocionar en el territori?

Hi ha força consens en promocionar l'ús i consum de productes locals, activitats de lleure de baix impacte i l'observació de la natura.

**Quins impactes positius i negatius creieu que poden tenir les infraestructures associades a l'ús públic incloent l'acampada i la pernoctació? Quines zones són les més habituals per aquest ús.**

Com a positius hi ha consens sobre que generen ingressos i activen l'activitat econòmica dels pobles i com a aspectes negatius s'esmenta que tenen poc respecte per la propietat privada, l'activitat té un elevat cost de manteniment de les zones habilitades i generen consum de recursos com l'aigua.

### **EIX 3 SOBRE EQUIPAMENTS I INFRAESTRUCTURES DEL PARC:**

En general, hi ha força consens sobre que la seu d'administració i gestió s'ubiqui al municipi de Prades i la subseu al PENIN de Poblet. Pel que fa als punts d'informació també la majora consideren que estiguin a tots els municipis.

### **EIX DE DEBAT 4 SOBRE GOVERNANÇA:**

**Quins sectors o agents del territori creieu que haurien de formar part del futur òrgan rector i per què?**

Hi ha força consens en que siguin representants i associacions del sector turístic i d'oci, administracions supramunicipals, associacions representants del sector primari, representants de la recerca i grups i associacions de conservació de la natura, educació ambiental i ecologisme, a més de representants dels veïns.

**Amb quines administracions, entitats o associacions s'hauria de relacionar el parc natural i com ho hauria de fer?**

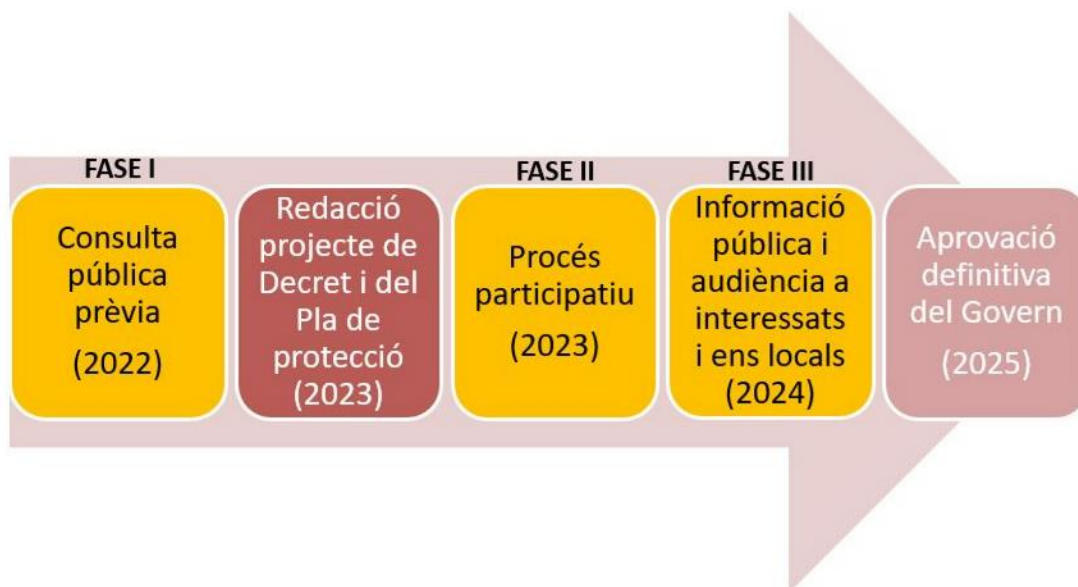
En general, hi ha força consens en que s'hi haurien de relacionar els ajuntaments, les agrupacions de defensa forestal, autoritats com protecció civil, mossos d'esquadra, agents rurals i bombers, representants de pedanies propietaris i el sector primari a més de la caça.

**Com hauria de ser la comunicació entre el parc i la ciutadania?**

Hi ha consens en que aquesta comunicació s'ha de fer a través de l'Ajuntament i ha de ser accessible per a tothom tenint en compte la realitat territorial i poblacional.



## Annex I. Diagrama resum del procés de participació



## Annex II. Resultats de l'enquesta d'avaluació de les sessions

En aquest apartat s'inclouen els resultats de les enquestes d'avaluació de les sessions fetes als participants. Es presenten els resultats globals.

**Figura 1**

En la següent taula s'exposa la taxa de resposta del qüestionari d'avaluació de les diferents sessions presencials.

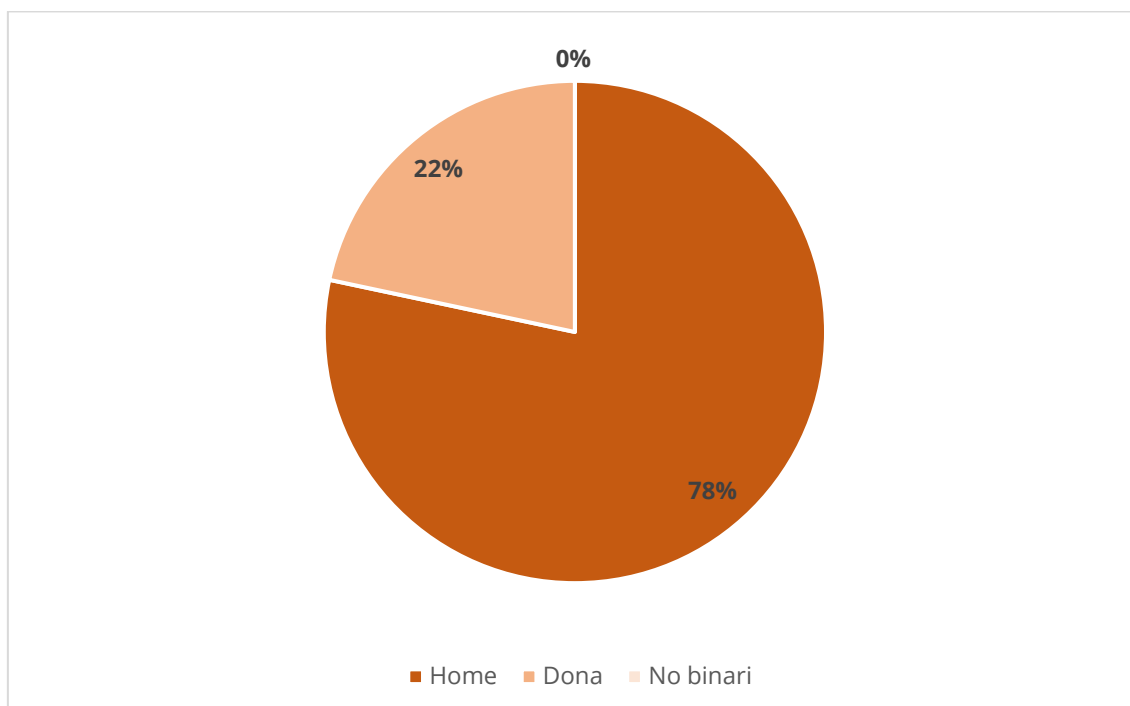
Es pot observar que en les úniques sessions on no tothom ha respost el qüestionari ha estat a Arbolí, on 2 assistents no han respost i a Montblanc on 7 assistents no han respost.

Sessió	Respost	% Respost	No respost	% No Respost	TOTAL
Eix 1. La Febró	24	100%	0	0%	<b>24</b>
Eix 1. El Vilosell	21	100%	0	0%	<b>21</b>
Eix 2. Arbolí	27	93%	2	7%	<b>29</b>
Eix 3. Prades	20	100%	0	0%	<b>20</b>
Eix 4. Montblanc	19	73%	7	27%	<b>26</b>

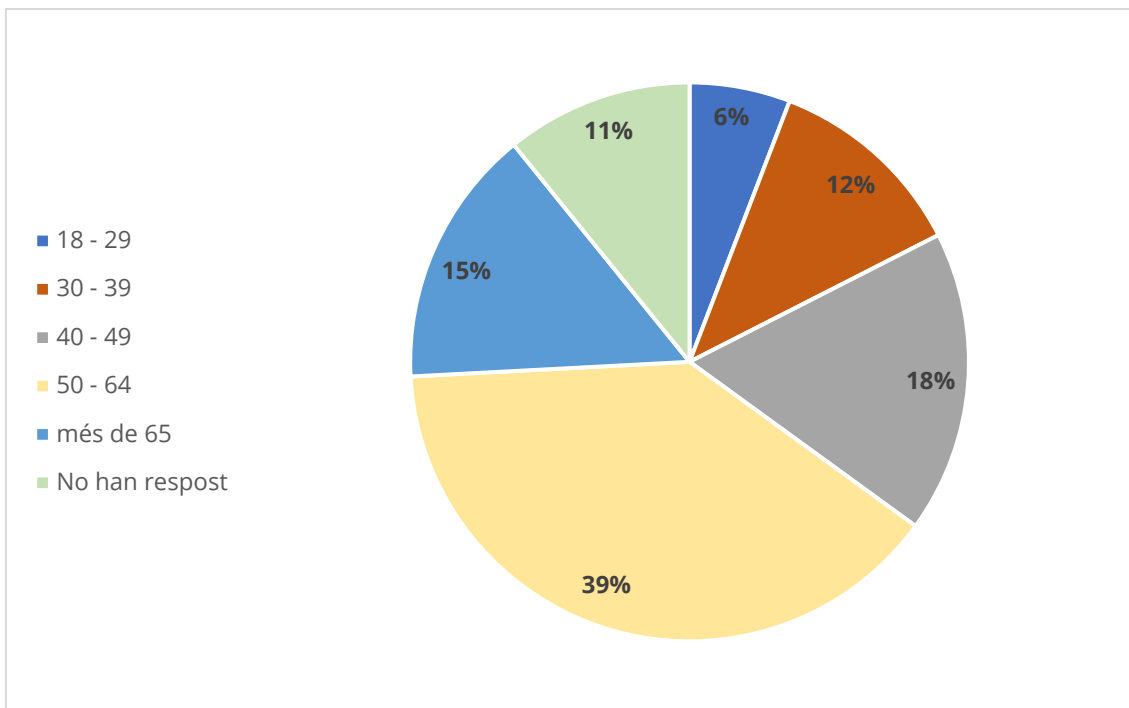
**Figura 2**

A continuació, s'exposarà el perfil sociodemogràfic de les persones participants a les sessions.

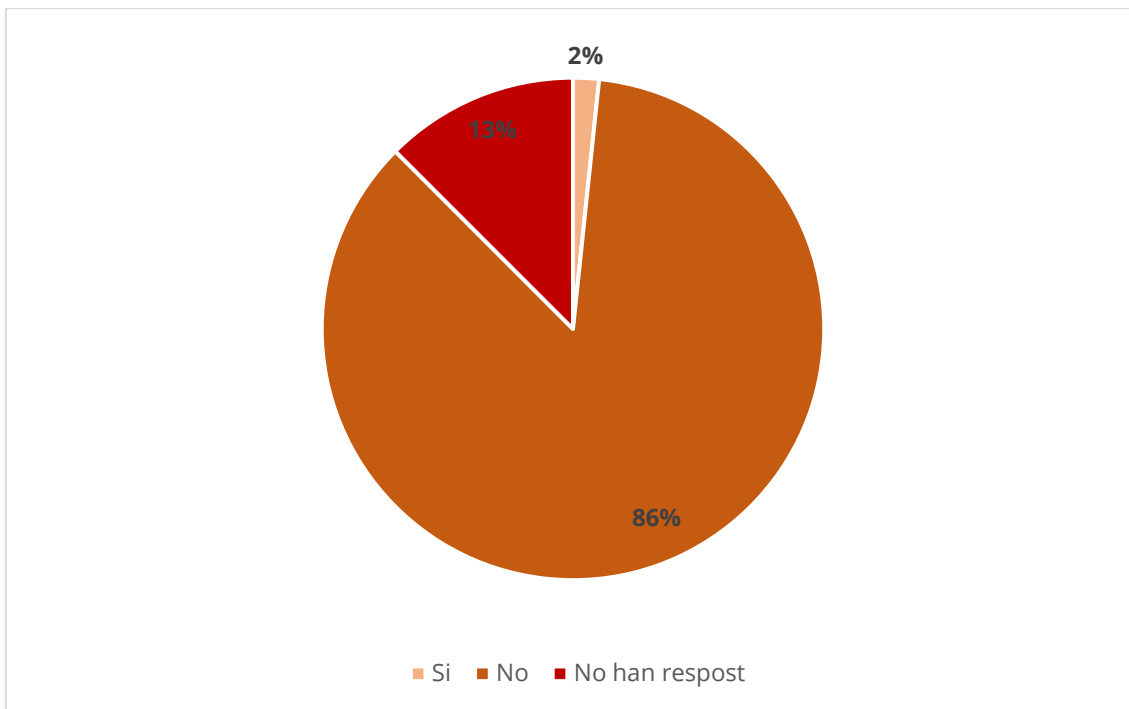
- Sexe dels participants



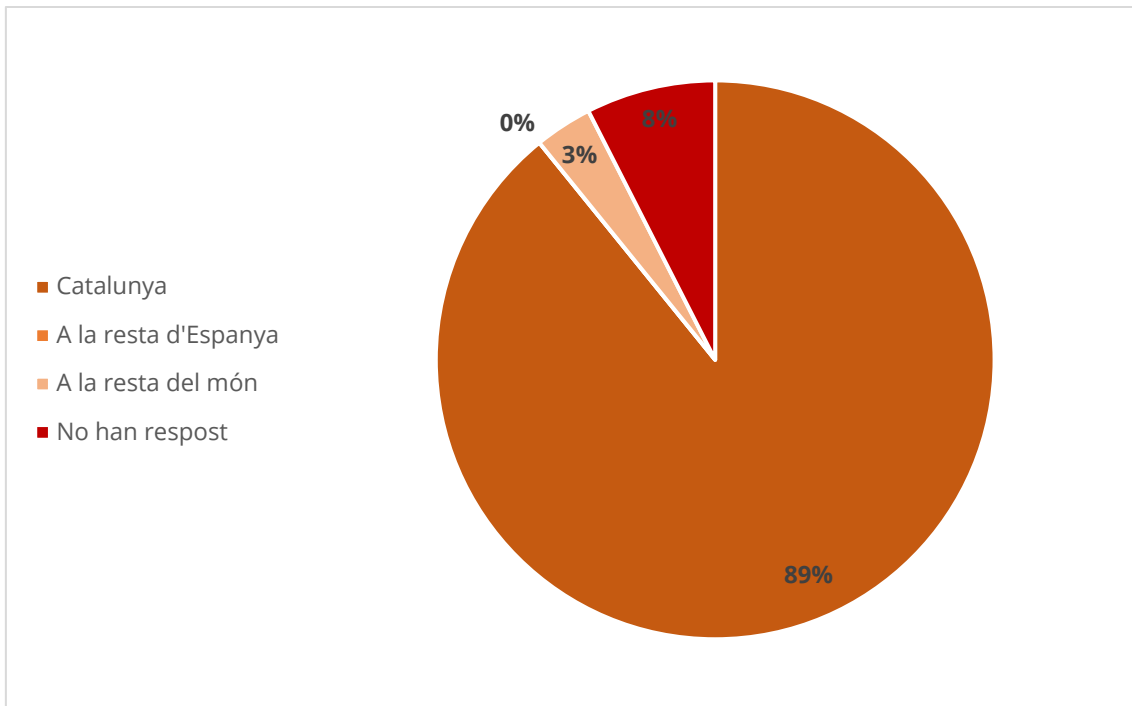
- Edat dels participants



- Discapacitat



- Lloc de naixement

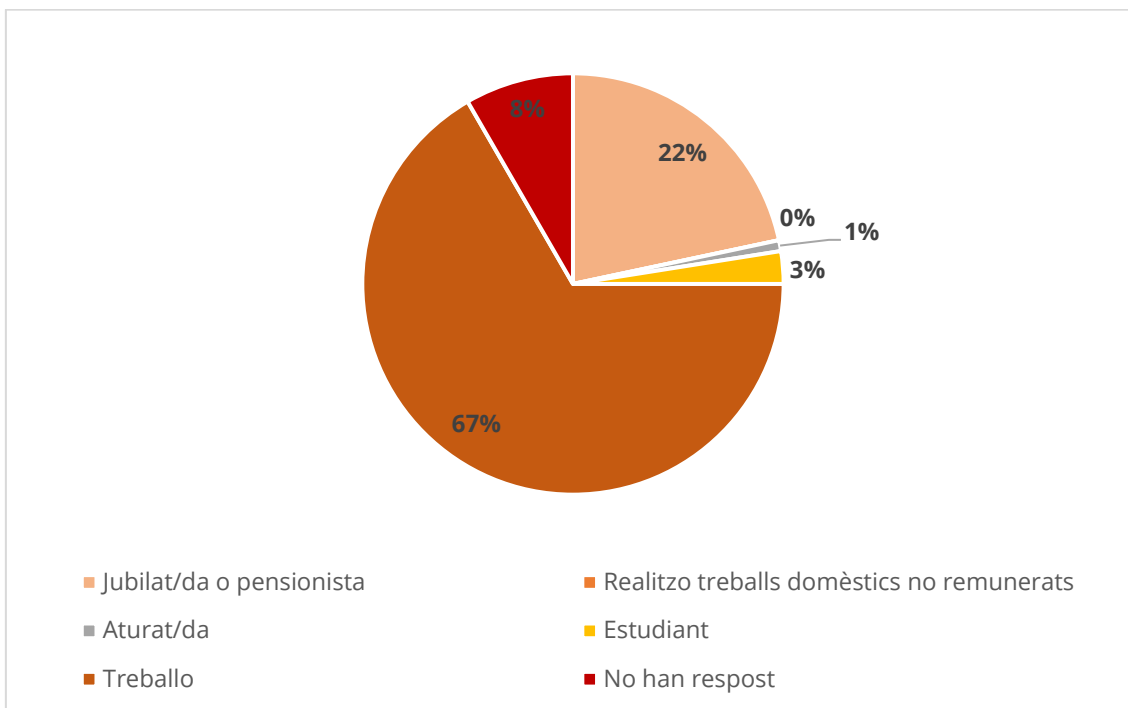


- Municipi de residència

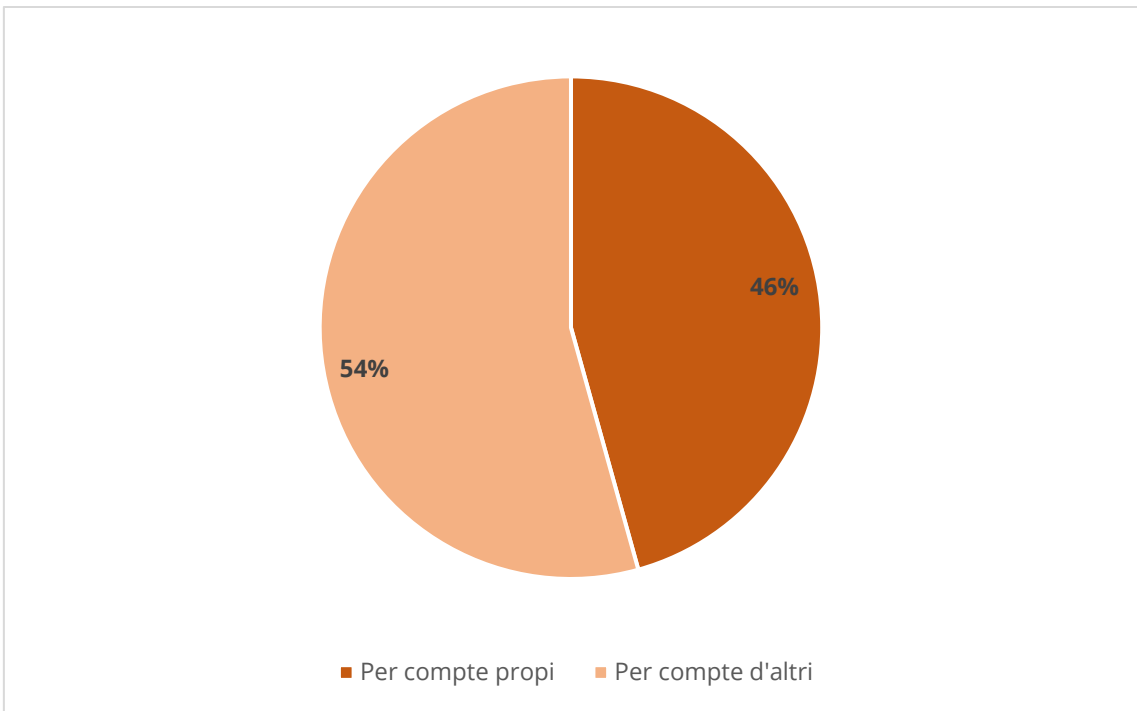
Municipi de residència	Nombre de participants	% de participants
l'Albiol	5	5%
Alcover	1	1%
Alforja	1	1%
Arbolí	9	8%
Arbolí/Margaret river	1	1%
Capafonts	7	6%
Castelldans	1	1%
Castillo del Paa	1	1%
Cornudella	1	1%
El Pinetell	2	2%
El Vilosell	7	6%
La Pobla de Cérvoles	3	3%
La Febró	6	5%
L'Aleixar	1	1%
L'Espluga de Francolí	1	1%
Montblanc	9	8%
Pallaresos	1	1%
Prades	12	11%
Reus	3	3%
Reus /Capafonts	2	2%
Rojals	1	1%
Rubió	1	1%

Salou	1	1%
Santpedor	1	1%
Tarragona	3	3%
Valls	3	3%
Valls/Capafonts	1	1%
Vallclara	1	1%
Vilallonga	1	1%
Vilanova de Prades	6	5%
Vila-seca	1	1%
Vimbodí i Poblet	1	1%
Vinyols	1	1%
No l'ha dit	15	14%
<b>TOTAL</b>	<b>111</b>	<b>100%</b>

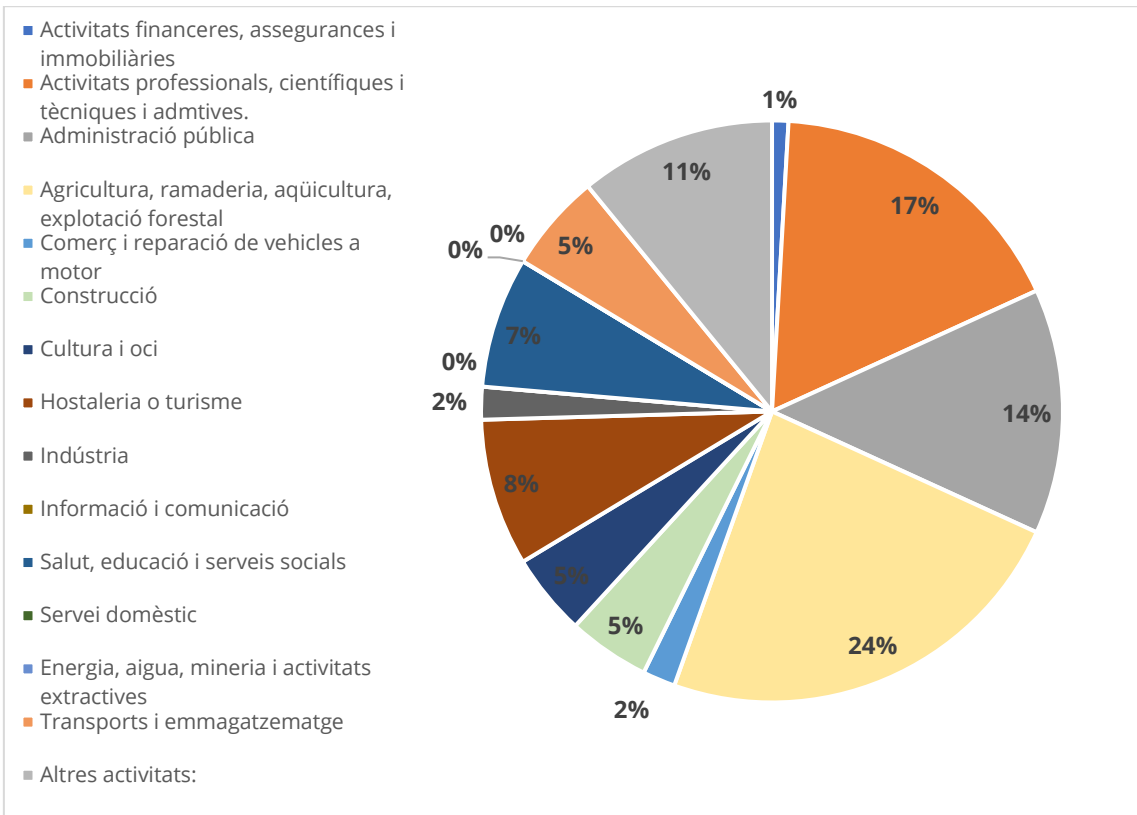
• Situació laboral



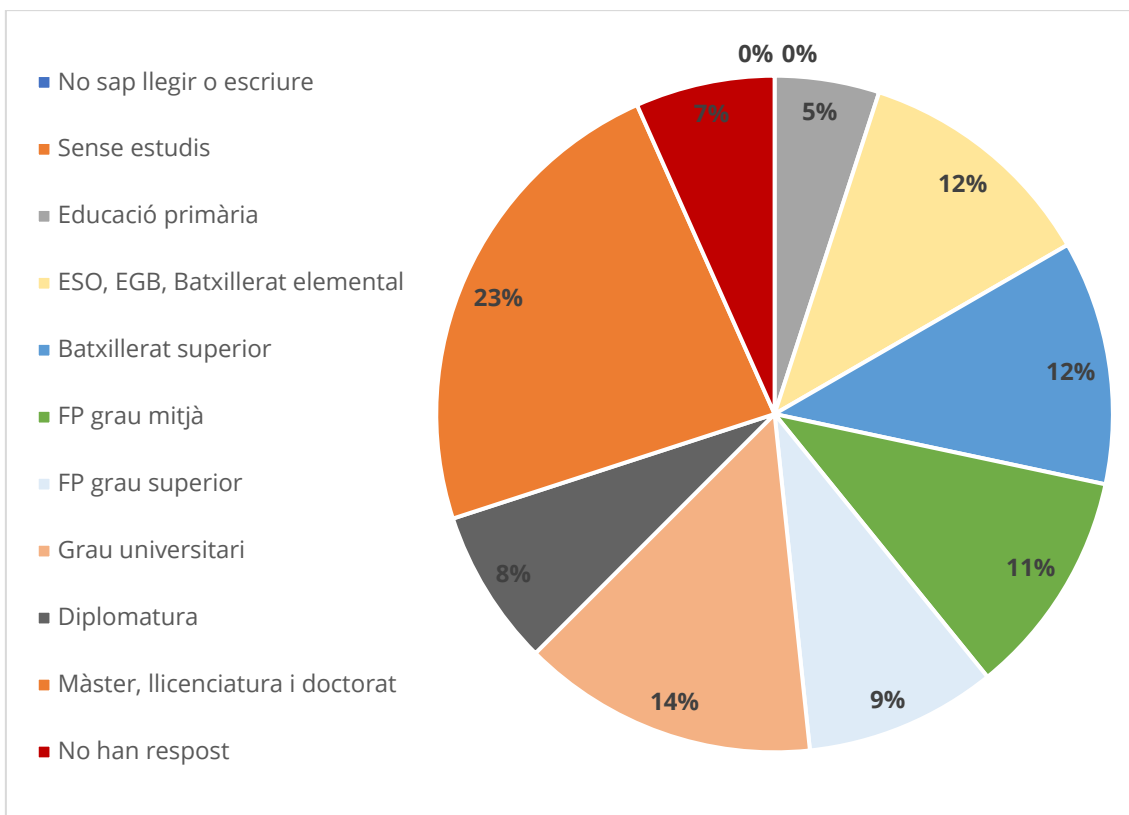
- Vincle del treballador



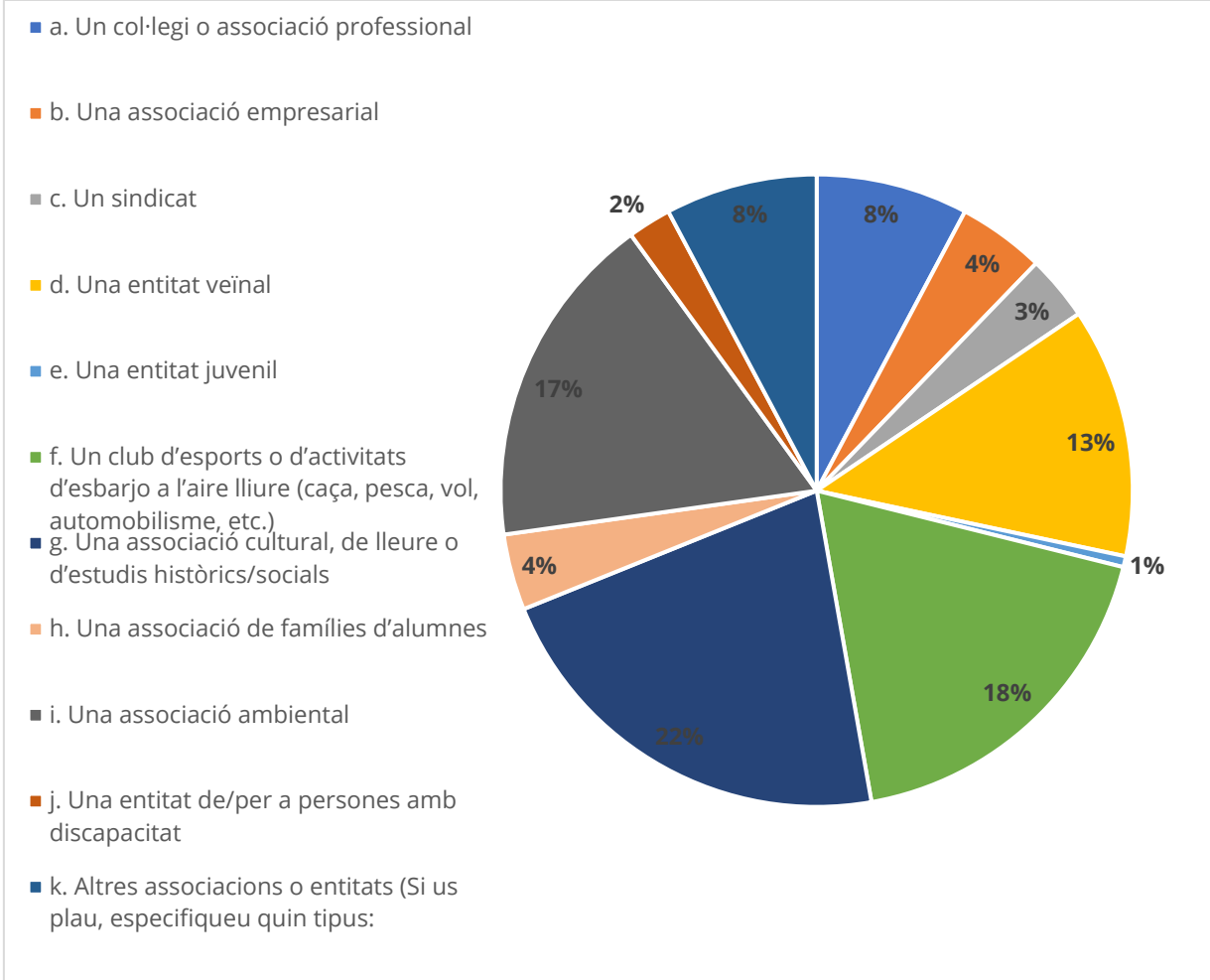
- Sectors d'activitat



• **Nivell formatiu**



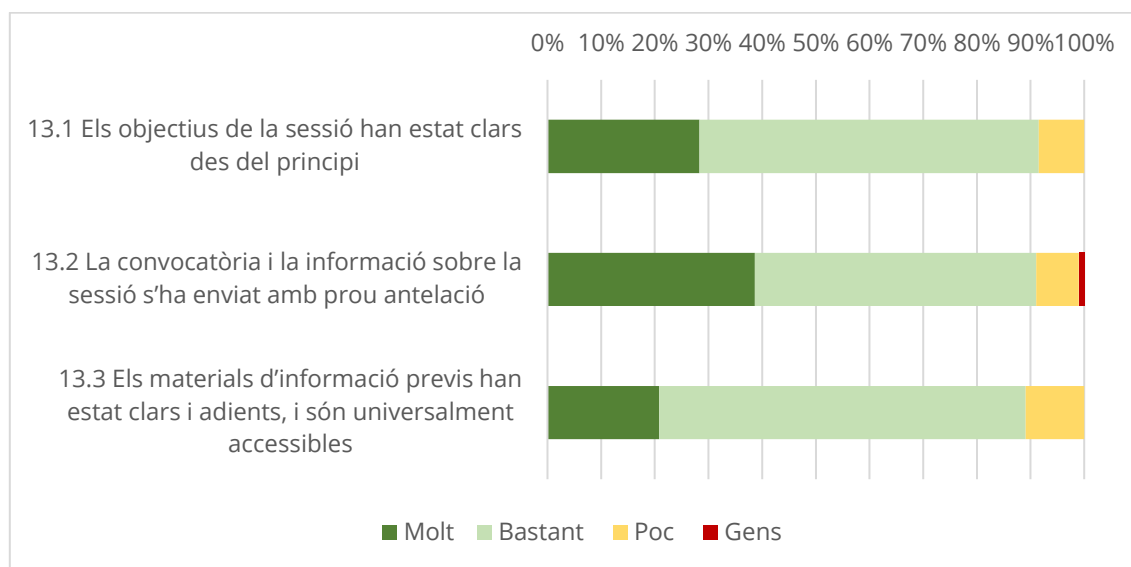
- Entitats i associacions a les que formen part els assistents





## Valoració global sessions de debat

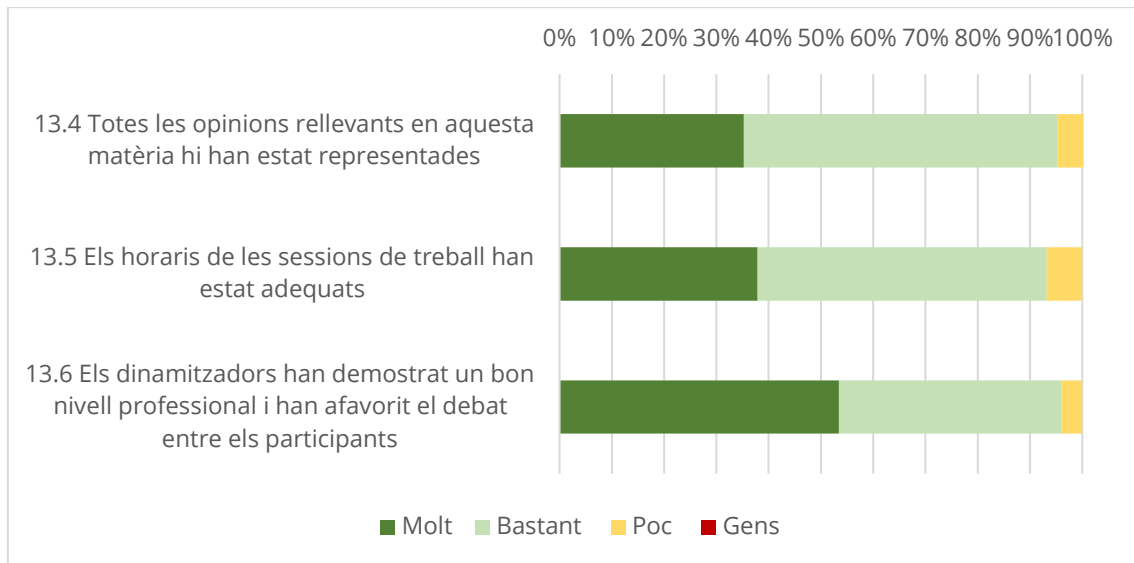
Figura 3 Valoració sobre la preparació de les sessions



Font: Enquesta d'avaluació del procés participatiu del Parc Natural de Muntanyes de Prades (Resultats globals de totes les sessions presencials)

En general, sobre la preparació de la sessió la valoració dels assistents es bona. Ja que pràcticament totes les respostes han coincidit en valorar els diferents elements com a molt o bastant. Tot i que en els tres elements entre un 8% i un 11% dels casos ho han valorat com a poc i en el cas de si la convocatòria i la informació sobre la sessió s'ha enviat amb prou antelació una persona considera que gens.

**Figura 4 Valoració sobre l'execució de les sessions informatives i els tallers participatius**



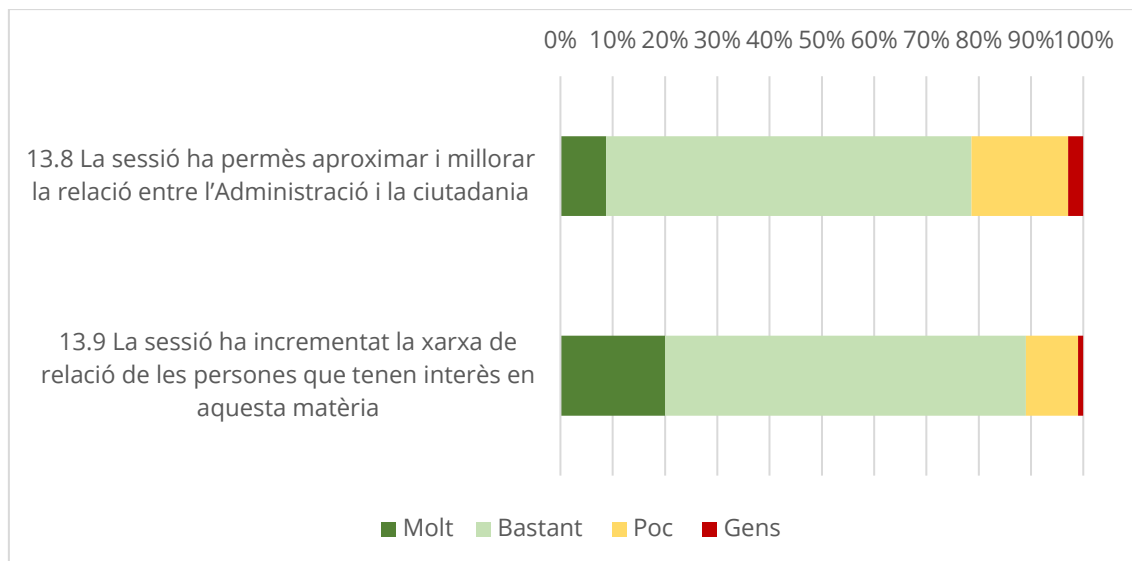
Font: Enquesta d'avaluació del procés participatiu del Parc Natural de Muntanyes de Prades (Resultats globals de totes les sessions presencials)

Sobre l'execució de les sessions, en general la valoració és bona. Pràcticament totes les respostes han coincidit en valorar els diferents elements com a molt o bastant. A excepció d'un total de 16 de les 309 respostes que ho han valorat com a poc.

Pel que fa a la pregunta 13.7 sobre quins aspectes es podrien millorar en relació a la preparació i execució de les sessions s'ha aportat el següent:

- Les intervencions haurien de ser més llargues i s'hauria de crear més xarxa de relació.
- Les sessions haurien de durar més temps i adaptar el contingut i el temps de debat.
- La mida de les fitxes inicials hauria de ser més gran.
- Hi ha hagut poc espai per la participació espontània.
- Tot molt complet.

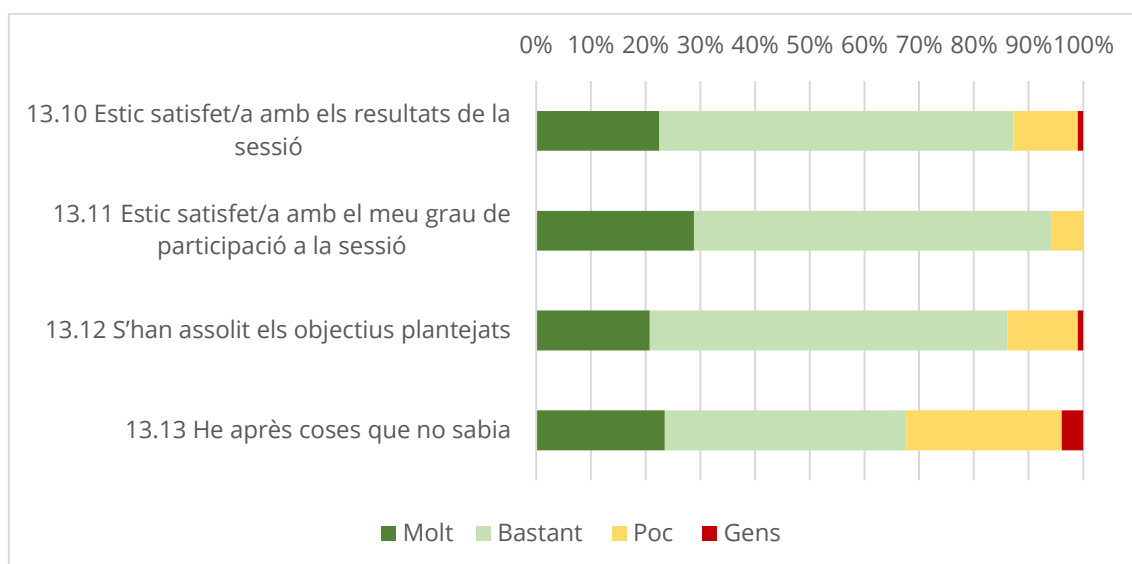
**Figura 5 Valoració sobre les expectatives respecte dels resultats de la sessió**



Font: Enquesta d'avaluació del procés participatiu del Parc Natural de Muntanyes de Prades (Resultats globals de totes les sessions presencials)

La valoració sobre les expectatives respecte dels resultats de la sessió en general ha estat bona. La majoria dels assistents l'ha valorat com a molt o bastant. Tot i això, pel que fa a si la sessió ha permès aproximar i millorar la relació entre l'Administració i la ciutadania el 18% dels assistents consideren que poc i el 3% que gens; i sobre si la sessió ha incrementat la xarxa de relació de les persones que tenen interès en aquesta matèria un 10% dels assistents considera que poc i un 1% gens.

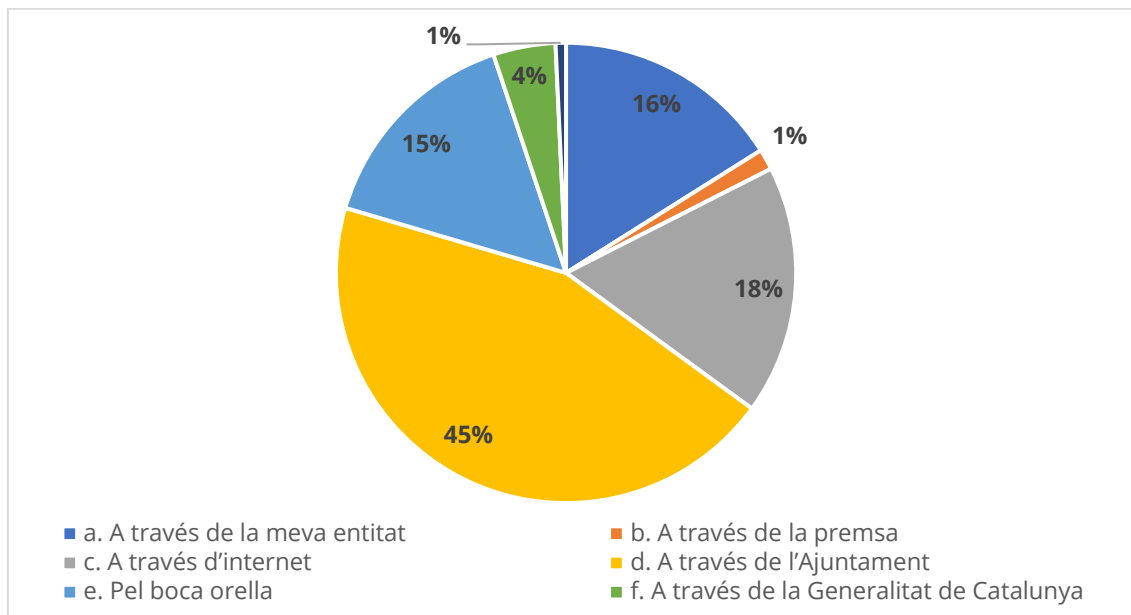
**Figura 6 Valoració global**



Font: Enquesta d'avaluació del procés participatiu del Parc Natural de Muntanyes de Prades (Resultats globals de totes les sessions presencials)

La valoració general de les sessions participatives ha estat bona, ja que la majoria dels assistents han coincidit en valorar els diferents elements com a molt o bastant. Pel que fa a si ha après coses que no sabien es la que té més vots negatius amb un 28% dels assistents que consideren que poc i un 4% consideren que gens.

**Figura 7 Accés a la convocatòria**



Font: Enquesta d'avaluació del procés participatiu del Parc Natural de Muntanyes de Prades (Resultats globals de totes les sessions presencials)

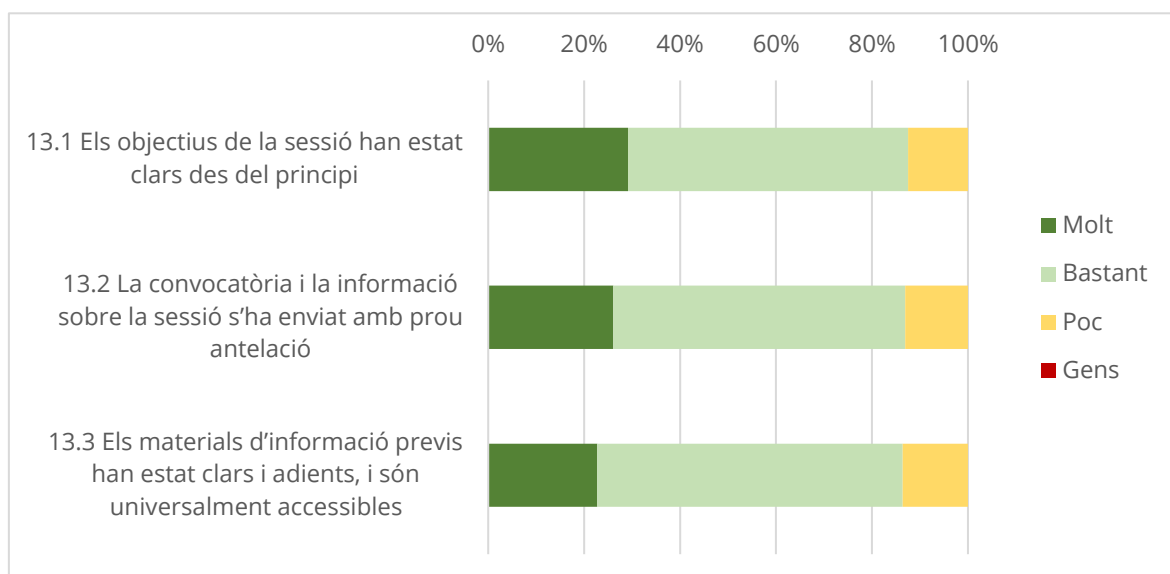
El principal mitjà d'informació de la convocatòria ha estat a través de l'Ajuntament, el qual representa un 45%, seguidament esta internet amb un 18%, entitats amb un 16% i pel boca orella amb un 15%.

## Valoració sessió de debat 1 (2 de novembre)

En aquest apartat s'inclouen els resultats de les enquestes d'avaluació de la sessió realitzada al municipi de La Febró sobre activitats agroramaderes i forestals.

El qüestionari d'avaluació de la sessió a La Febró el van respondre tots els assistents.

Figura 8 Valoració sobre la preparació de la sessió



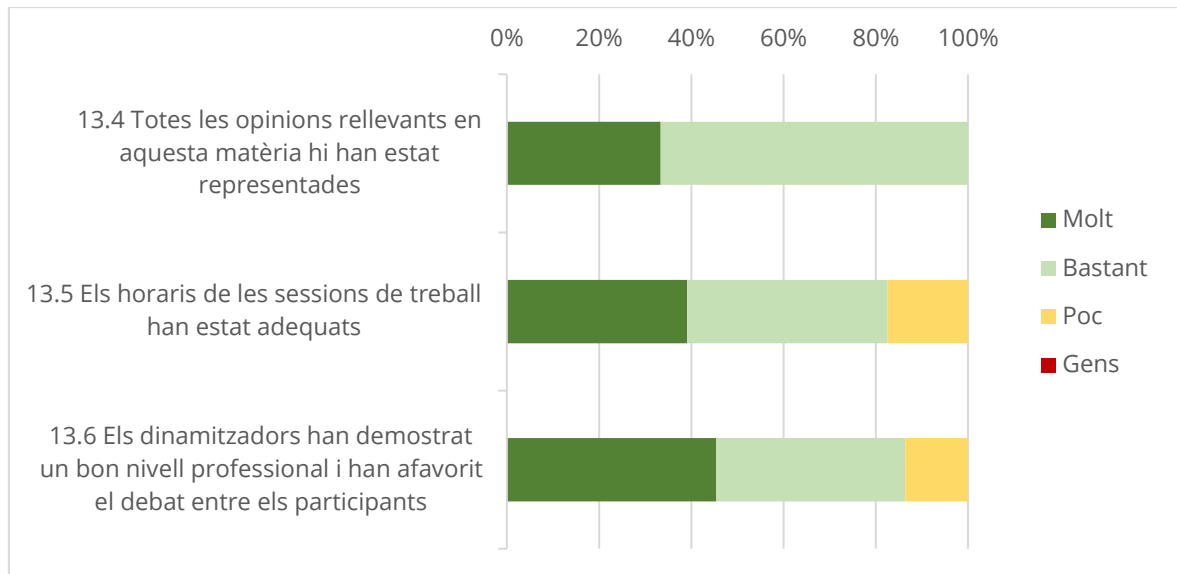
Font: Enquesta d'avaluació del procés de participació del Parc Natural de Muntanyes de Prades (Sessió 2 de novembre)

La valoració sobre la preparació de la sessió majoritàriament és bona. Quant a si els objectius de la sessió han estat clars des del principi el 58% dels assistents consideren que bastant, el 29% molt i el 13% poc, sense cap puntuació a gens.

Pel que fa a si la convocatòria i la informació s'han enviat amb prou antelació, un 61% dels assistents consideren que bastant, un 26% molt i un 13% poc, sense cap puntuació a gens.

En referència a si els materials previs han estat clars i adients, i universalment accessibles un 64% considera que bastant, un 23% que molt i un 14% poc, sense cap puntuació a gens.

**Figura 9 Valoració sobre l'execució de les sessions informatives i els tallers participatius**



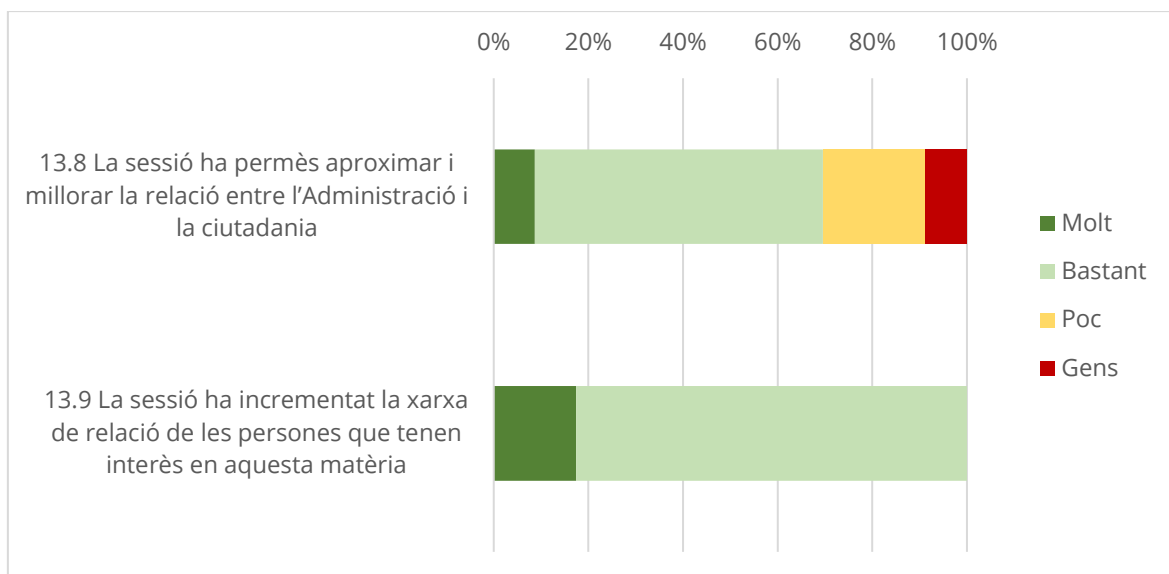
Font: Enquesta d'avaluació del procés de participació del Parc Natural de Muntanyes de Prades (Sessió 2 de novembre)

En general, la valoració ha estat bona. Pel que fa a si totes les opinions rellevants en aquesta matèria han estat representades tots els assistents consideren que molt o bastant. Pel que fa a si l'horari de les sessions és adequat, en general, es considera que molt o bastant a excepció de 4 assistents que consideren que poc. Sobre la puntuació per als dinamitzadors, en referència a si han demostrat un bon nivell de professionalitat i han afavorit el debat entre els participants, en general és puntua com a molt o bastant a excepció de 3 assistents que consideren que poc.

D'altra banda, també es va preguntar sobre si hi ha algun aspecte que es podria millorar en relació amb la preparació i execució de la sessió i es va aportar el següent:

- Intervencions més llargues que ajudin a crear xarxa de relació.
- Més temps.
- Millorar la mida de la lletra de les fitxes.

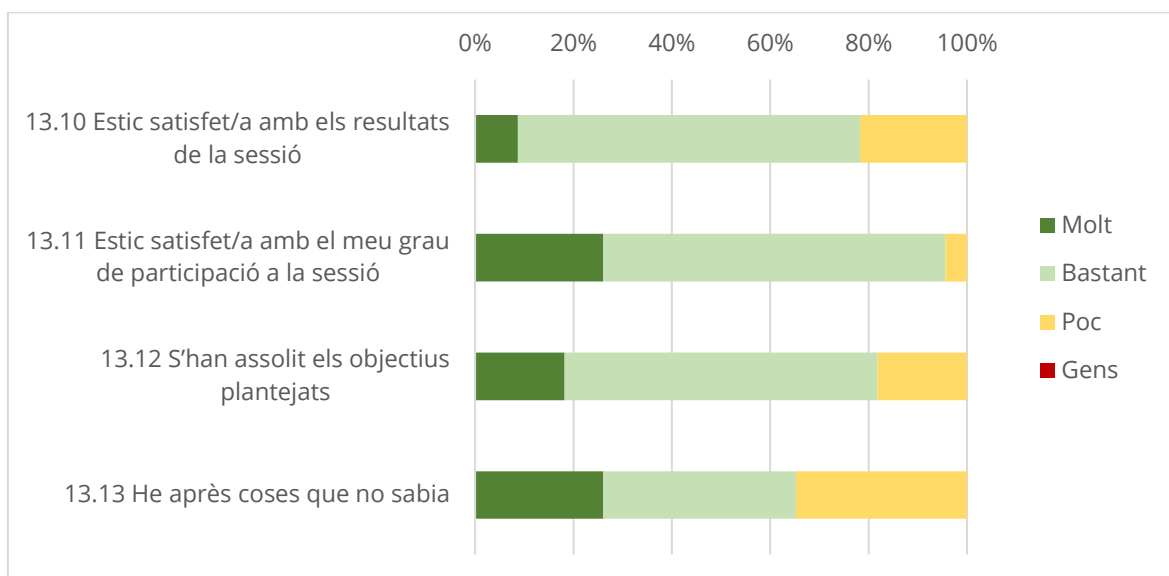
**Figura 10** Valoració sobre les expectatives respecte dels resultats de la sessió



Font: Enquesta d'avaluació del procés de participació del Parc Natural de Muntanyes de Prades (Sessió 2 de novembre)

La valoració sobre les expectatives respecte dels resultats de les sessions en general és bona. Pel que fa a si la sessió ha permès aproximar i millorar la relació entre l'Administració i la ciutadania 5 assistents consideren que poc i 2 que gens.

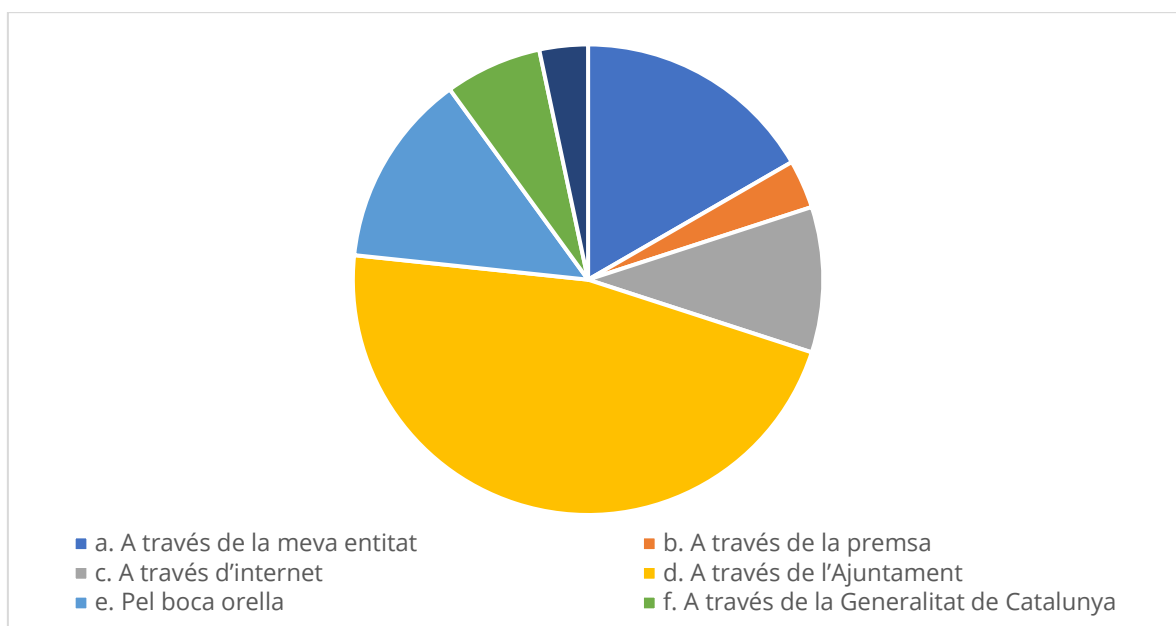
**Figura 11** Valoració global



Font: Enquesta d'avaluació del procés de participació del Parc Natural de Muntanyes de Prades (Sessió 2 de novembre)

Pel que fa a la valoració global, en general els assistents l'han puntuat com a bona. Sobre si estan satisfets amb els resultats de la sessió un 70% consideren que bastant, un 9% molt, i un 22% poc. Quant a si estant satisfets amb el grau de participació en la sessió un 70% consideren que bastant, un 26% molt, i un 4% poc. En referència a si s'han assolit els objectius plantejats un 64% consideren que bastant un 18% molt i un 18% poc. Finalment, pel que fa a si han après alguna cosa que no sabien un 39% consideren que bastant un 26% molt i un 35% poc.

**Figura 12 Accés a la convocatòria**



Font: Enquesta d'avaluació del procés de participació del Parc Natural de Muntanyes de Prades (Sessió 2 de novembre)

Finalment, es va preguntar sobre si volien afegir alguna cosa i es va aportar el següent:

- Crec que també s'haurien de generar preguntes/inquietuds sobre la protecció del patrimoni i conservació d'aquest. Catalogar-los com a béns culturals.
- Ha estat molt bé!
- Espero que quan sigui parc natural observi el que heu dit.
- Pel que sento, espero que es tingui en compte les propostes de la gent del territori i no creem un parc d'atraccions, sinó que es faci el projecte pels pobles.
- Trobo que el procés és molt lent.
- Falta a veure si es té en compte en la definició del par

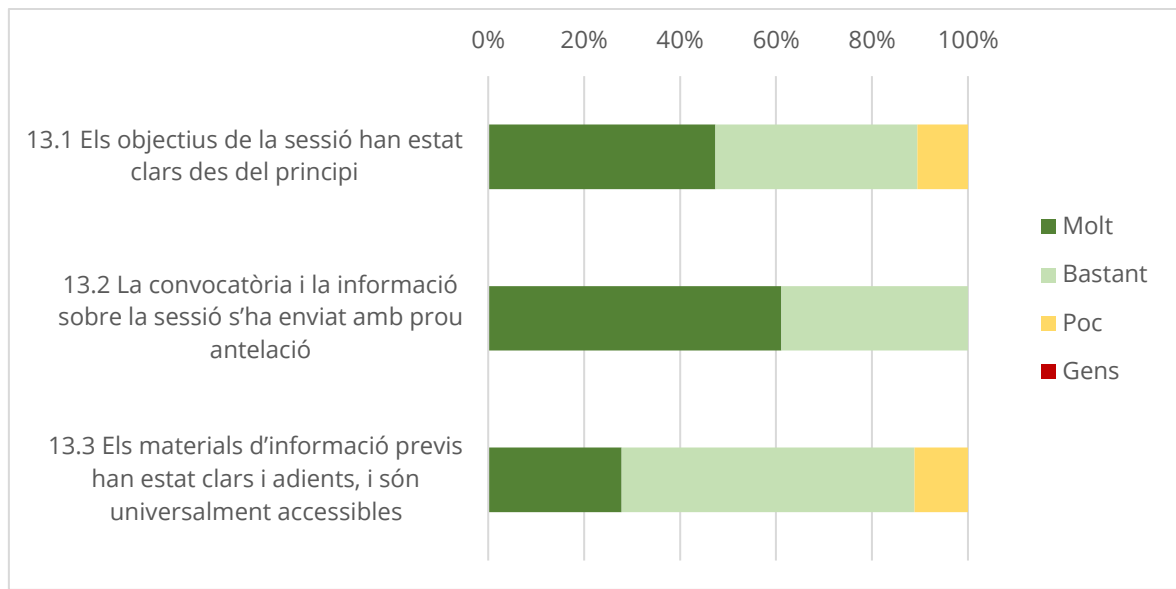


## Valoració sessió de debat 2 (9 de novembre)

En aquest apartat s'inclouen els resultats de les enquestes d'avaluació de les sessions fetes als participants al municipi del Vilosell sobre l'eix 1 d'activitats agoramaderes i forestals.

El qüestionari d'avaluació de la sessió al Vilosell el van respondre tots els assistents.

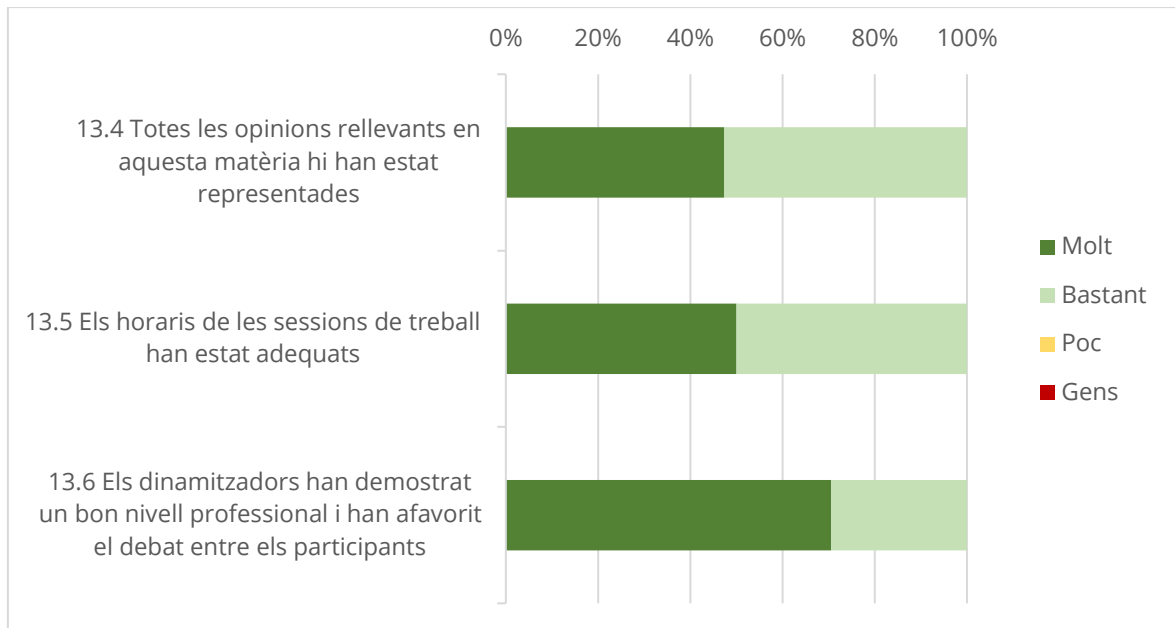
**Figura 13 Valoració sobre la preparació de la sessió**



Font: Enquesta d'avaluació del procés de participació del Parc Natural de Muntanyes de Prades (Sessió 9 de novembre)

La valoració sobre la preparació de la sessió en general és bona. Tot i això, sobre si els objectius de la sessió han estat clars des del principi 2 persones creuen que poc i sobre si els materials d'informació previs han estat clars i adients, i són universalment accessibles 2 assistents creuen que poc.

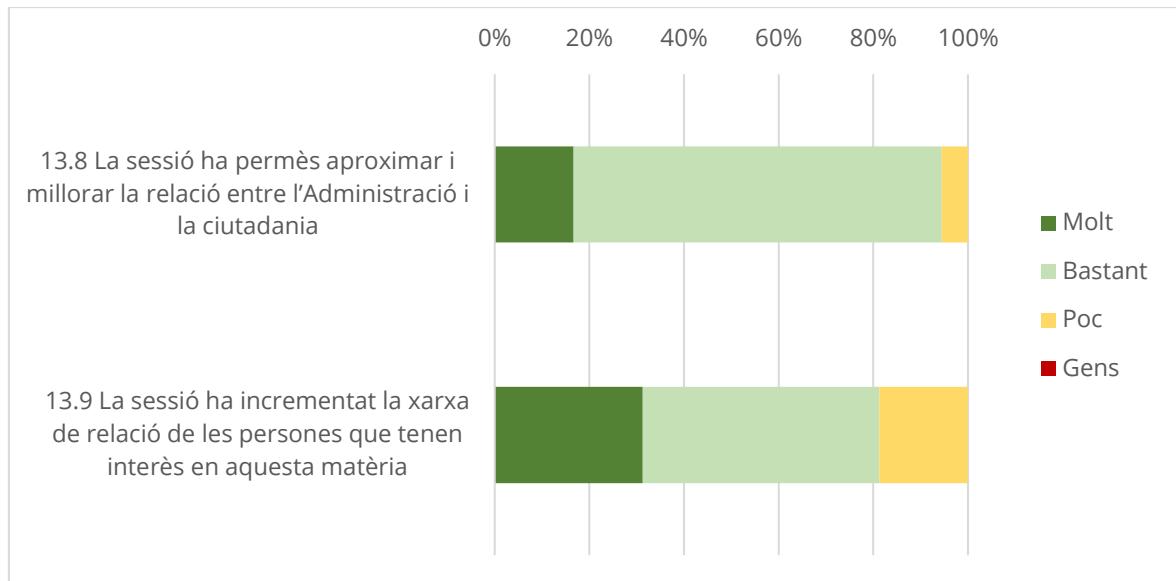
**Figura 14 Valoració sobre l'execució de les sessions informatives i els tallers participatius**



Font: Enquesta d'avaluació del procés de participació del Parc Natural de Muntanyes de Prades (Sessió 9 de novembre)

La valoració sobre l'execució de la sessió i el taller de participació ha estat bona valorant cada qüestió com a molt o bastant per tots els assistents.

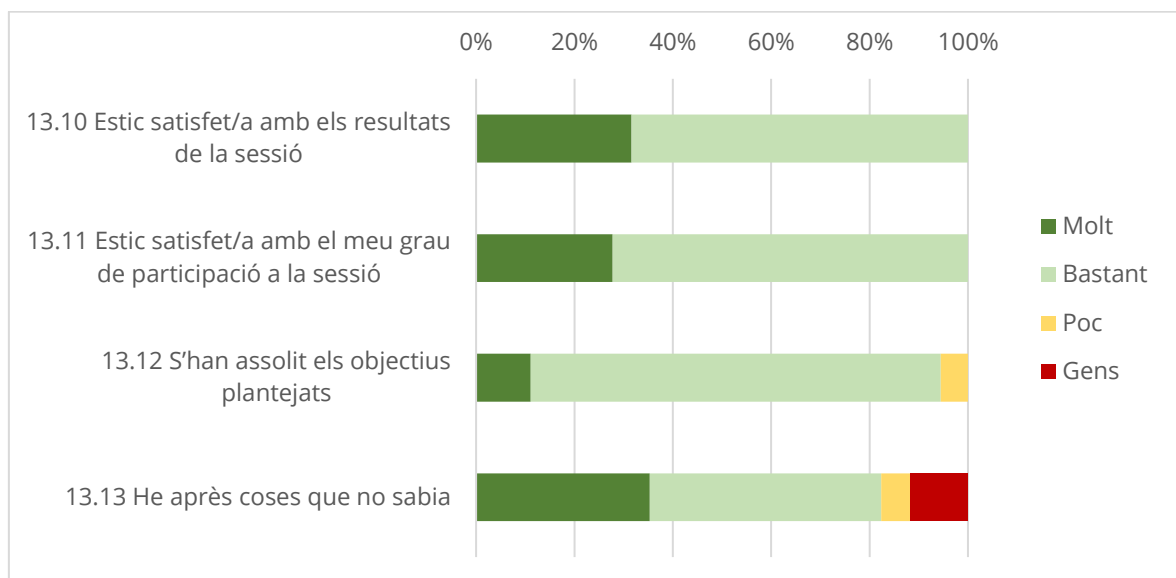
**Figura 15 Valoració sobre les expectatives respecte dels resultats de la sessió**



Font: Enquesta d'avaluació del procés de participació del Parc Natural de Muntanyes de Prades (Sessió 9 de novembre)

La valoració sobre les expectatives respecte dels resultats de les sessions en general és bona. Sobre si la sessió ha permès aproximar i millorar la relació entre l'Administració i la ciutadania 3 assistents consideren que molt, 14 bastant i 1 poc; i sobre si la sessió ha incrementat la xarxa de relació de les persones que tenen interès en aquesta matèria 5 assistents consideren que molt, 8 bastant i 3 poc.

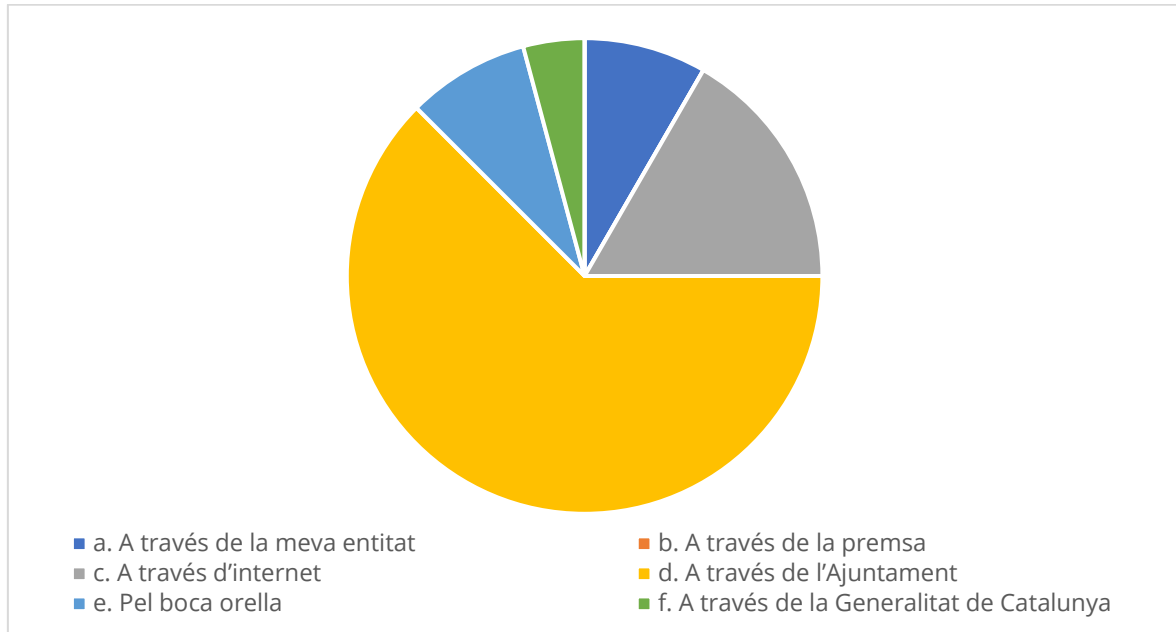
**Figura 16 Valoració global**



Font: Enquesta d'avaluació del procés de participació del Parc Natural de Muntanyes de Prades (Sessió 9 de novembre)

Pel que fa a la valoració global, en general els assistents l'han puntuat com a bona. Tot i això, sobre si s'han assolit els objectius plantejats 1 persona considera que poc i sobre si han après coses que no sabien, 1 assistent considera que poc 2 que gens.

**Figura 17 Accés a la convocatòria**



Font: Enquesta d'avaluació del procés de participació del Parc Natural de Muntanyes de Prades (Sessió 9 de novembre)

Finalment, es va preguntar sobre si volien afegir alguna cosa i es va aportar el següent:

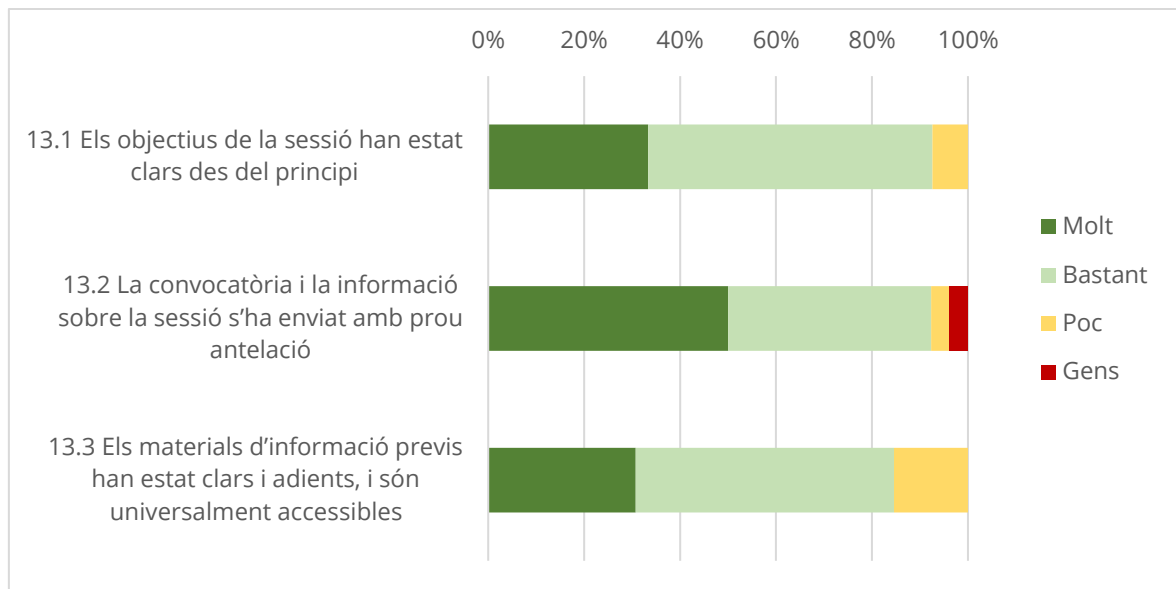
- Hi ha molta feina a fer, i gent amb ganes. Poseu-hi el coll!

## Valoració sessió de debat 3 (16 de novembre)

En aquest apartat s'inclouen els resultats de les enquestes d'avaluació de la sessió fetes als participants en el municipi d'Arbolí sobre l'eix 2 d'ús públic i social.

El qüestionari d'avaluació de la sessió a Arbolí el van respondre 27 dels 29 assistents.

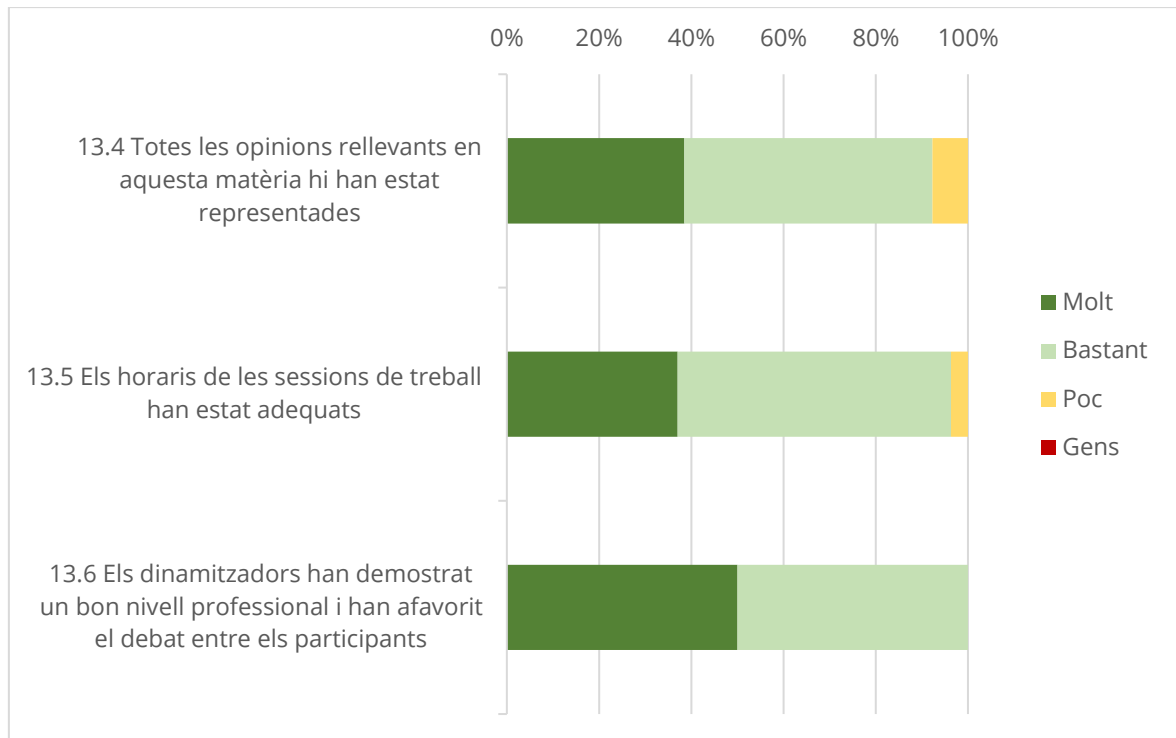
**Figura 18 Valoració sobre la preparació de la sessió**



Font: Enquesta d'avaluació del procés de participació del Parc Natural de Muntanyes de Prades (Sessió 16 de novembre)

La valoració sobre la preparació de la sessió en general és bona. Tot i això, sobre si els objectius de la sessió han estat clars des del principi 2 persones creuen que poc; sobre si els materials d'informació previs han estat clars i adients, i són universalment accessibles 1 assistent creu que poc i 1 altre gens; i sobre si els materials d'informació previs han estat clars i adients, i són universalment accessibles 4 persones consideren que poc.

**Figura 19 Valoració sobre l'execució de les sessions informatives i els tallers participatius**



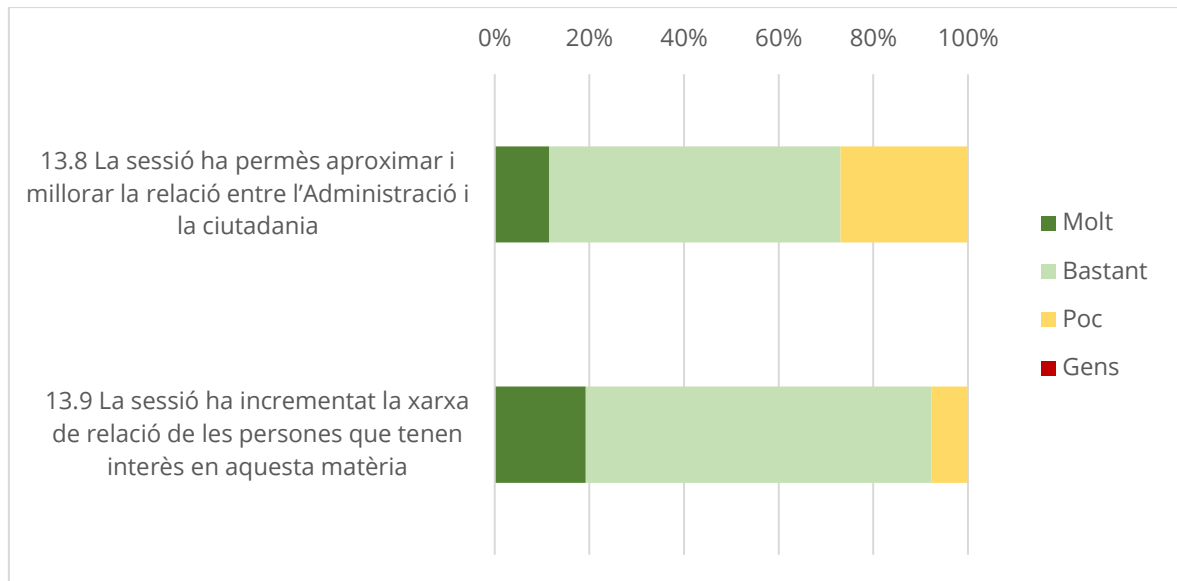
Font: Enquesta d'avaluació del procés de participació del Parc Natural de Muntanyes de Prades (Sessió 16 de novembre)

En general, la valoració sobre l'execució de la sessió informativa i el taller participatiu és bona. Encara que sobre si totes les opinions rellevants en aquesta matèria hi han estat representades 2 assistents consideren que poc i sobre si els horaris de les sessions de treball han estat adequats 1 assistent considera que poc.

A més en la pregunta sobre si hi ha algun aspecte que es podria millorar en relació a la preparació i execució de la sessió han aportat el següent:

- Adequar temps amb continguts i temps de debat.
- Hi ha hagut poc espai per la participació espontània.

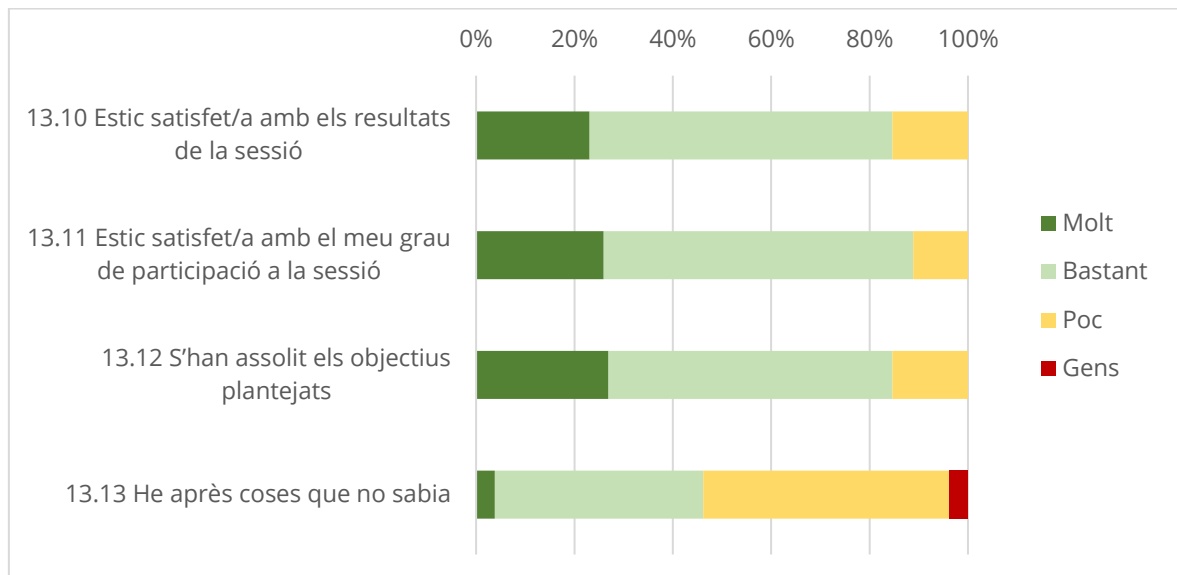
**Figura 20 Valoració sobre les expectatives respecte dels resultats de la sessió**



Font: Enquesta d'avaluació del procés de participació del Parc Natural de Muntanyes de Prades (Sessió 16 de novembre)

Quant a la valoració sobre si la sessió ha permès aproximar i millorar la relació entre l'Administració i la ciutadania majoritàriament ha estat bona, però 7 persones consideren que poc. Sobre si la sessió ha incrementat la xarxa de relació de les persones que tenen interès en la matèria 2 persones consideren que poc.

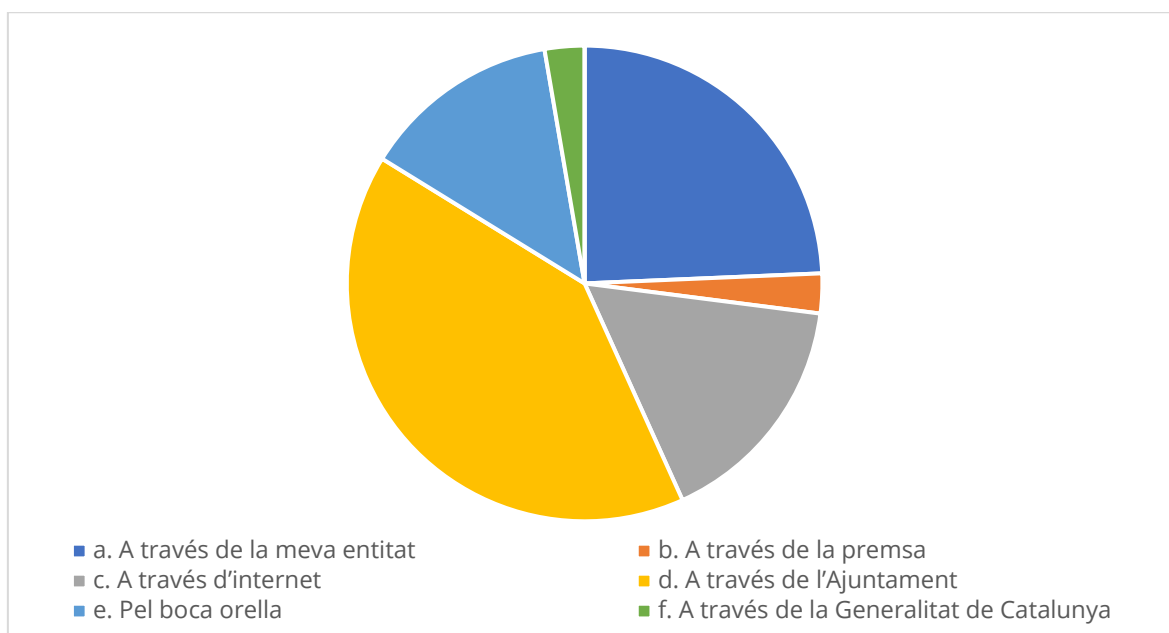
**Figura 21 Valoració global**



Font: Enquesta d'avaluació del procés de participació del Parc Natural de Muntanyes de Prades (Sessió 16 de novembre)

Pel que fa a la valoració global en general ha estat bona, però cal remarcar que sobre si han après coses que no sabien més de la meitat consideren que poc o gens.

**Figura 22 Accés a la convocatòria**



Font: Enquesta d'avaluació del procés de participació del Parc Natural de Muntanyes de Prades (Sessió 16 de novembre)

Finalment, es va preguntar sobre si volien afegir alguna cosa i es va aportar el següent:

- No al Parc Natural.
- Quan es parlarà de les deficiències que tenim els que vivim dintre del Parc Natural.
- Cal donar molt més temps de debat.
- L'activitat 2 és la que més ha ajudat a exposar les problemàtiques reals.

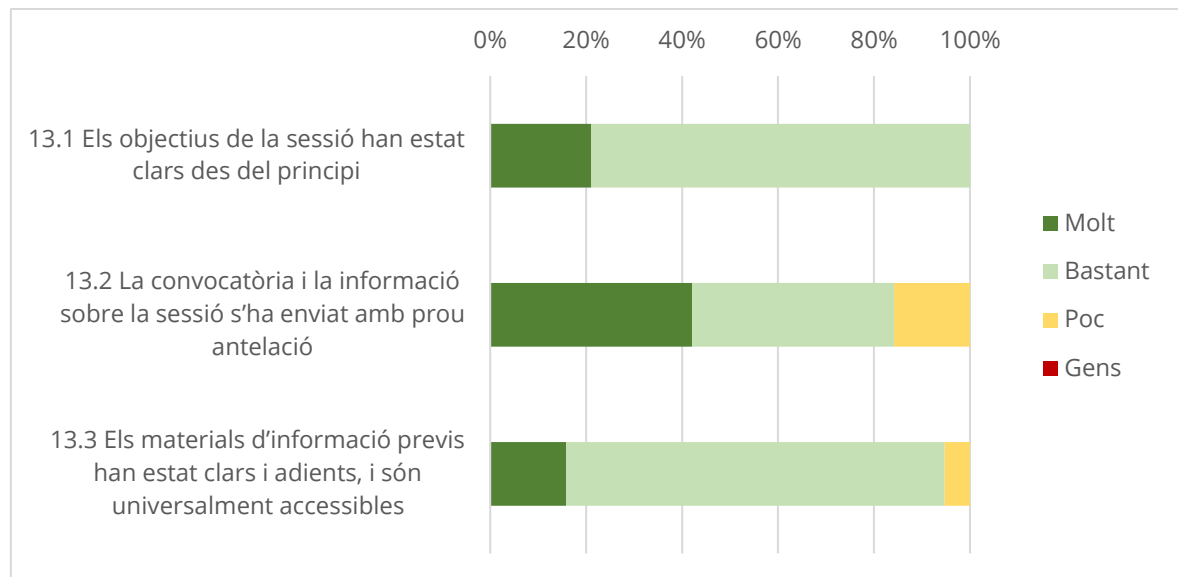


## Valoració sessió de debat 4 (23 de novembre)

En aquest apartat s'inclouen els resultats de les enquestes d'avaluació de la sessió realitzada a Prades sobre l'eix 3 d'equipaments i infraestructures del Parc.

El qüestionari d'avaluació de la sessió a Prades el van respondre tots els assistents.

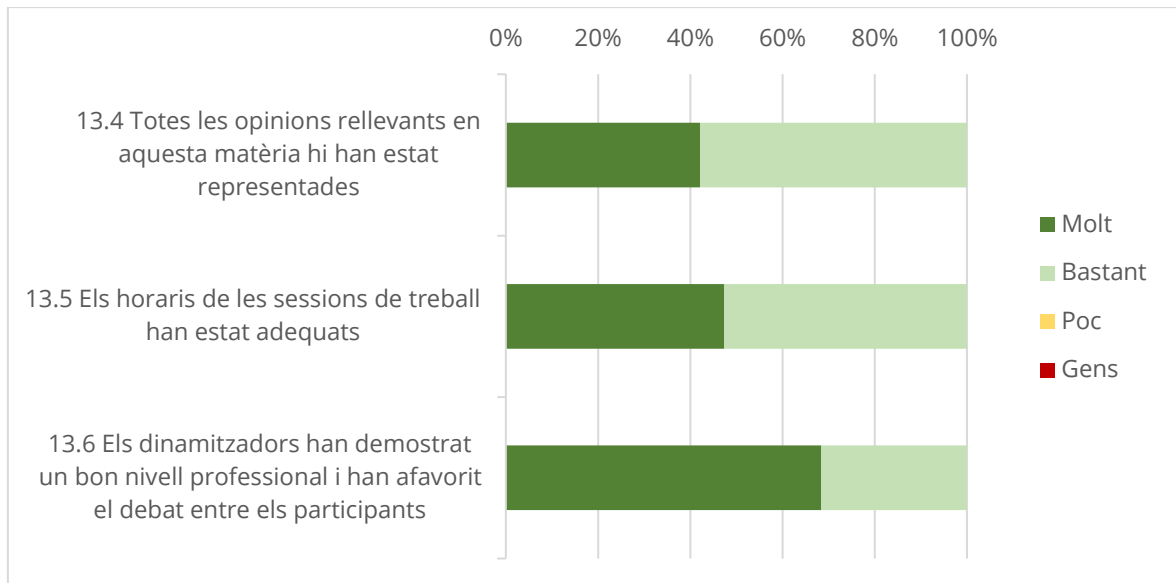
**Figura 23 Valoració sobre la preparació de la sessió**



Font: Enquesta d'avaluació del procés de participació del Parc Natural de Muntanyes de Prades (Sessió 23 de novembre)

La valoració sobre la preparació de la sessió en general és bona. Tot i això. Sobre si la convocatòria i la informació sobre la sessió s'ha enviat amb prou antelació 3 persones consideren que poc i sobre si els materials d'informació previs han estat clars i adients, i són universalment accessibles 1 persona considera que poc.

**Figura 24 Valoració sobre l'execució de les sessions informatives i els tallers participatius**



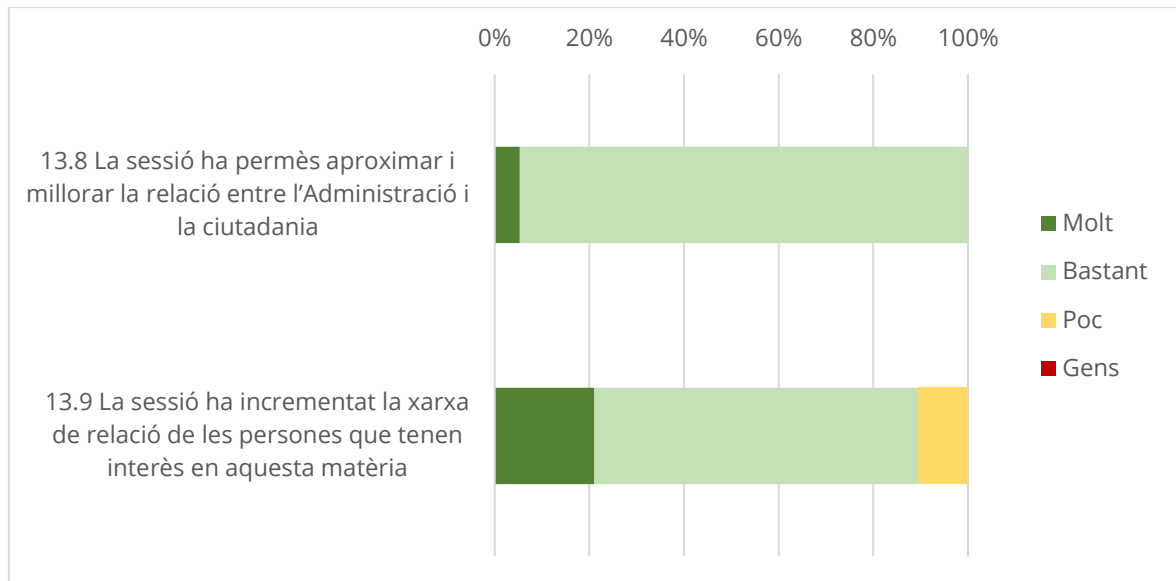
Font: Enquesta d'avaluació del procés de participació del Parc Natural de Muntanyes de Prades (Sessió 23 de novembre)

Tots els assistents han valorat positivament l'execució de les sessions informatives i els tallers participatius.

A més en la pregunta sobre si hi ha algun aspecte que es podria millorar en relació a la preparació i excussió de la sessió han aportat el següent:

- Tot molt complert.

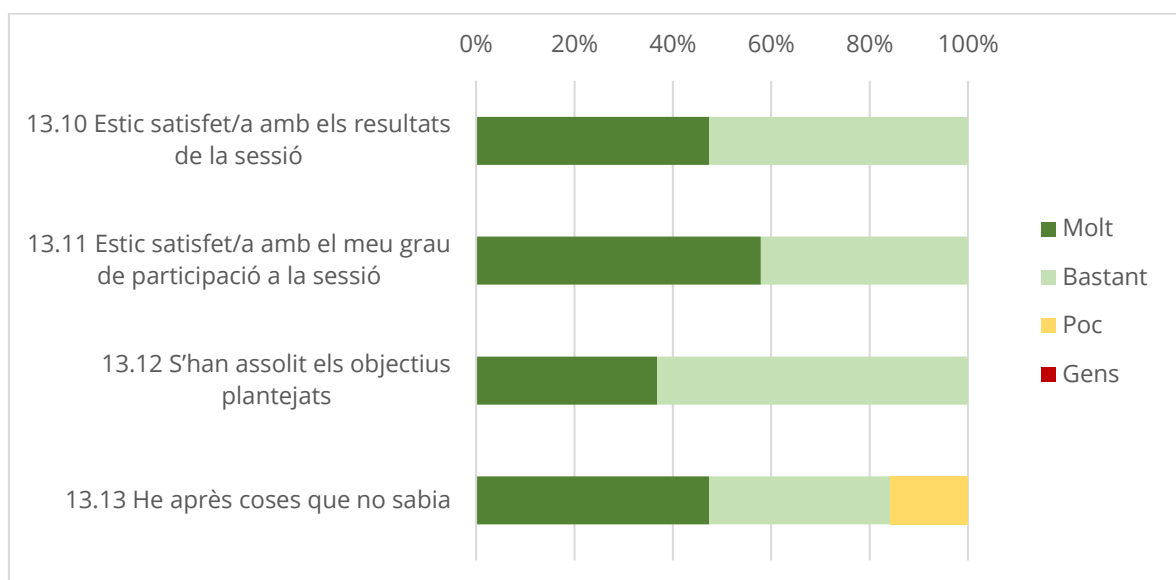
**Figura 25 Valoració sobre les expectatives respecte dels resultats de la sessió**



Font: Enquesta d'avaluació del procés de participació del Parc Natural de Muntanyes de Prades (Sessió 23 de novembre)

Quan a la valoració sobre les expectatives respecte dels resultats de la sessió en general han estat bons. Sobre si la sessió ha permès aproximar i millorar la relació entre l'Administració i la ciutadania 1 assistent considera que molt i la resta bastant; i quant a si la sessió ha incrementat la xarxa de relació de les persones que tenen interès en aquesta matèria 4 assistents consideren que molt, 13 gens i 2 poc.

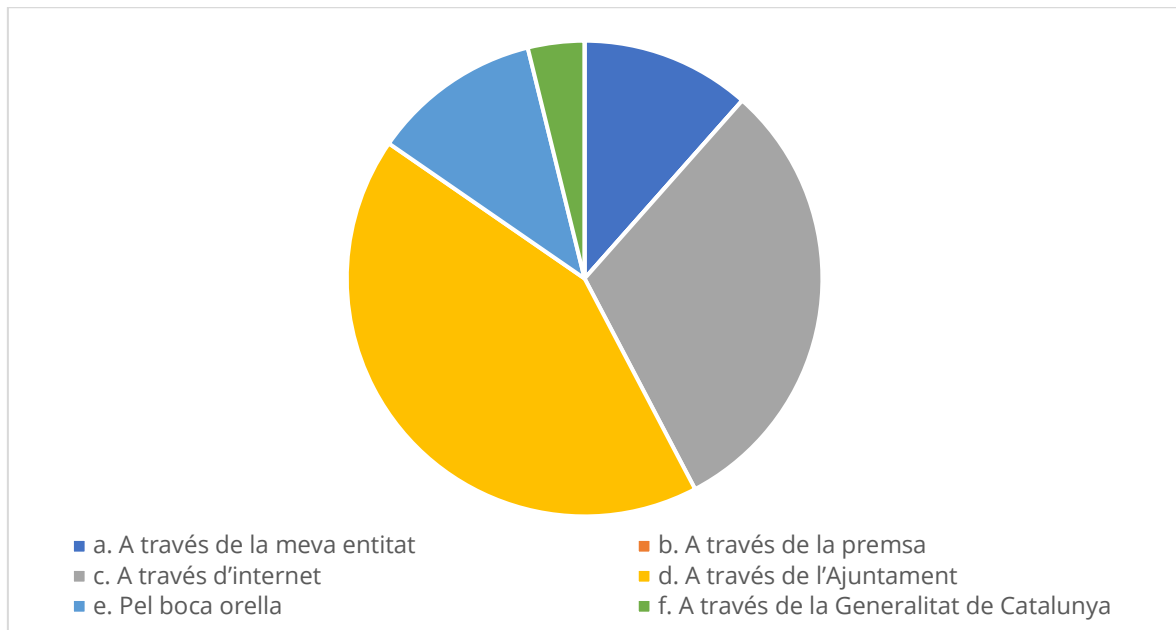
**Figura 26 Valoració global**



Font: Enquesta d'avaluació del procés de participació del Parc Natural de Muntanyes de Prades (Sessió 23 de novembre)

Pel que fa a la valoració global en general ha estat bona, però cal remarcar que sobre si han après coses que no sabien 3 assistents consideren que poc.

**Figura 27 Accés a la convocatòria**



Font: Enquesta d'avaluació del procés de participació del Parc Natural de Muntanyes de Prades (Sessió 23 de novembre)

Finalment, es va preguntar sobre si volien afegir alguna cosa i es va aportar el següent:

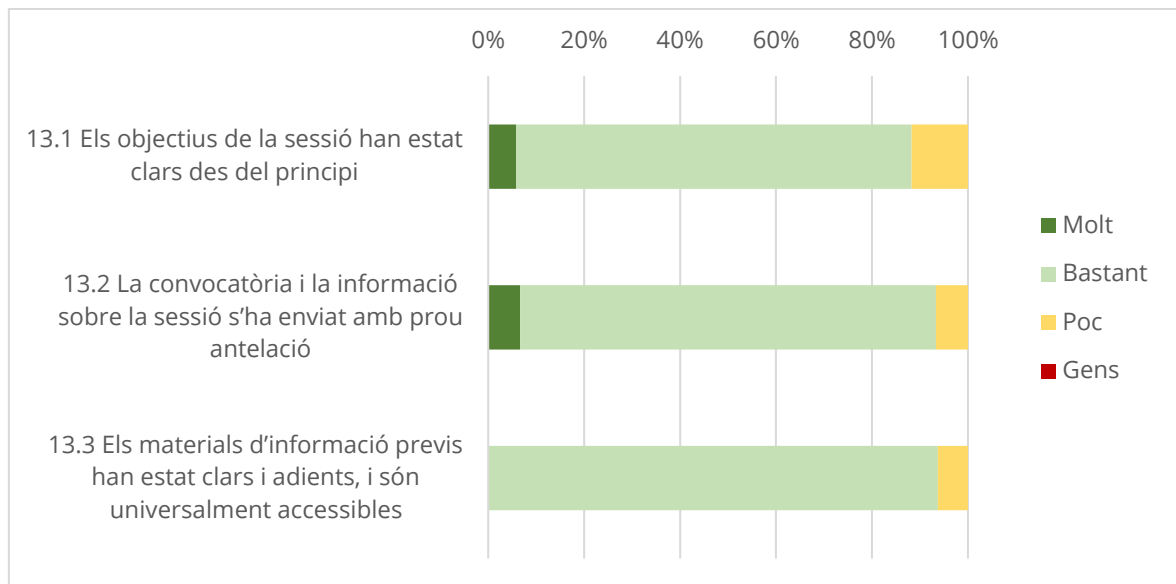
- Gràcies per intèrpret de signes de llenguatge per a sord per saber informar de les muntanyes de Prades. Soc veí de Prades.

## Valoració sessió de debat 5 (30 de novembre)

En aquest apartat s'inclouen els resultats de les enquestes d'avaluació fetes a la sessió sobre governança al municipi de Montblanc

El qüestionari d'avaluació de la sessió a Montblanc el van respondre 19 dels 26 assistents.

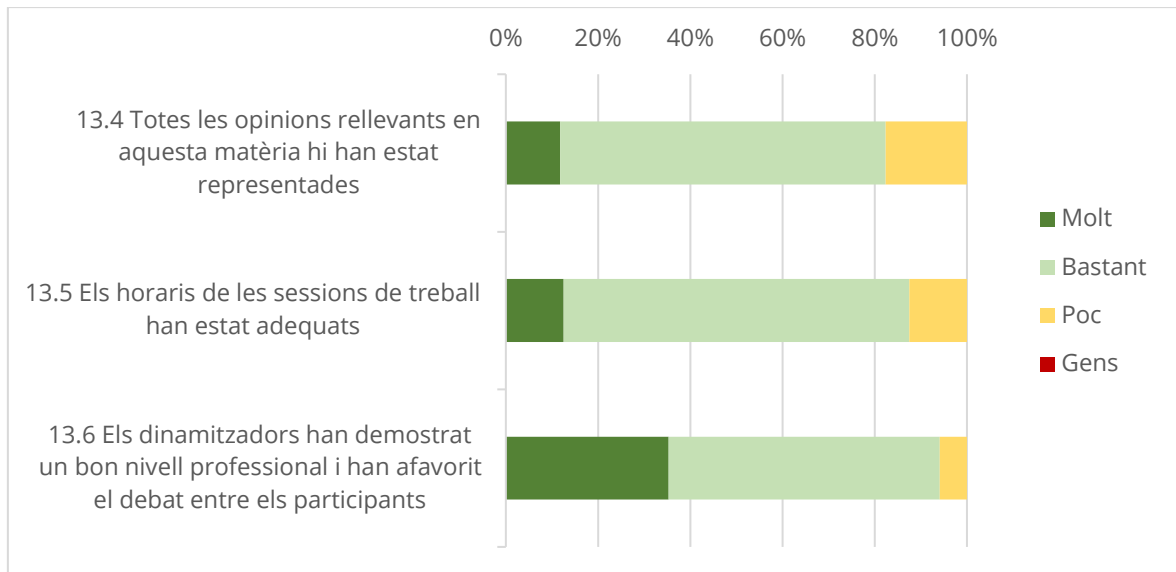
**Figura 28 Valoració sobre la preparació de la sessió**



Font: Enquesta d'avaluació del procés de participació del Parc Natural de Muntanyes de Prades (Sessió 30 de novembre)

La valoració sobre la preparació de la sessió en general és bona. Tot i això, sobre si els objectius de la sessió han estat clars des del principi 2 assistents consideren que poc; sobre si la convocatòria i la informació sobre la sessió s'ha enviat amb prou antelació 1 assistent considera que poc; i sobre si els materials d'informació previs han estat clars i adients, i són universalment accessibles un assistent considera que poc.

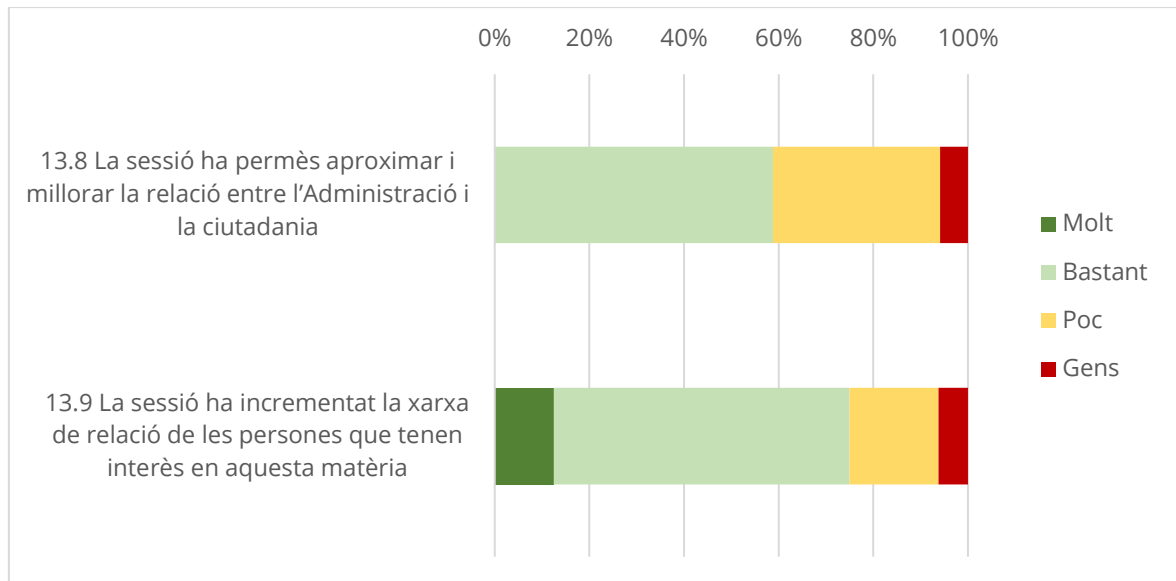
**Figura 29 Valoració sobre l'execució de les sessions informatives i els tallers participatius**



Font: Enquesta d'avaluació del procés de participació del Parc Natural de Muntanyes de Prades (Sessió 30 de novembre)

La majoria dels assistents han valorat positivament l'execució de la sessió. Sobre si totes les opinions rellevants en aquesta matèria hi han estat representades el 82% de les persones que han respost l'enquesta consideren que molt o bastant i un 18% consideren que poc; sobre si els horaris de les sessions de treball han estat adequats, un 88% dels assistents que han respost consideren que molt o bastant i un 13% poc; i sobre si els dinamitzadors han demostrat un bon nivell de professionalitat i han afavorit el debat entre els participants un 94% consideren que molt o bastant i una persona considera que poc.

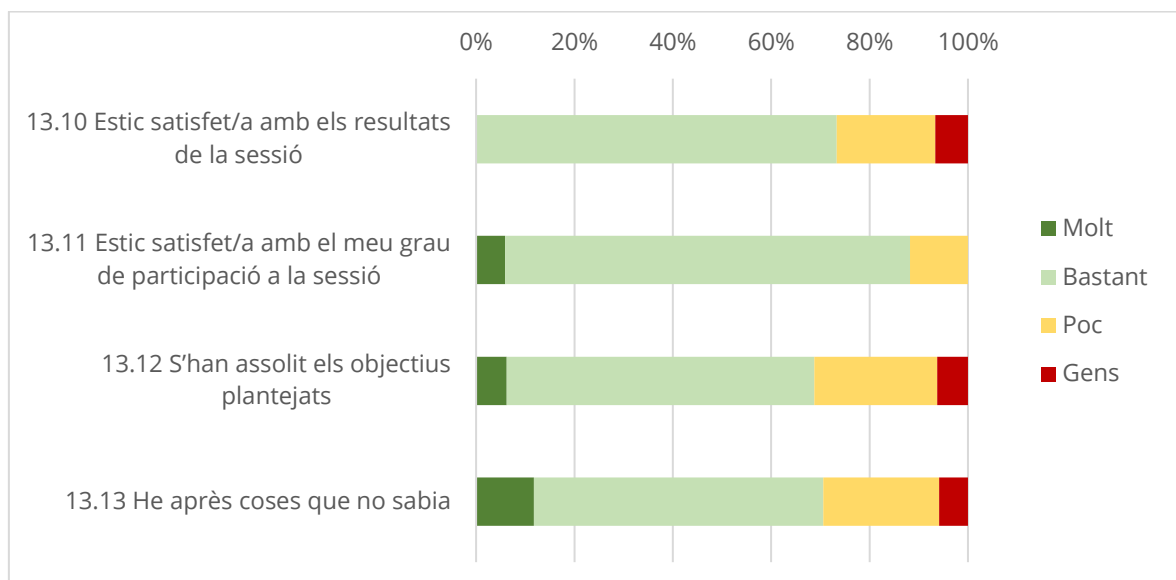
**Figura 30 Valoració sobre les expectatives respecte dels resultats de la sessió**



Font: Enquesta d'avaluació del procés de participació del Parc Natural de Muntanyes de Prades (Sessió 30 de novembre)

Sobre si la sessió ha permès aproximar i millorar la relació entre l'Administració i la ciutadania 10 persones consideren que bastant, 6 poc i 1 gens; i sobre si la sessió ha incrementat la xarxa de relació de les persones que tenen interès en aquesta matèria 2 persones consideren que molt 10 bastant, 3 poc i 1 gens.

**Figura 31 Valoració global**

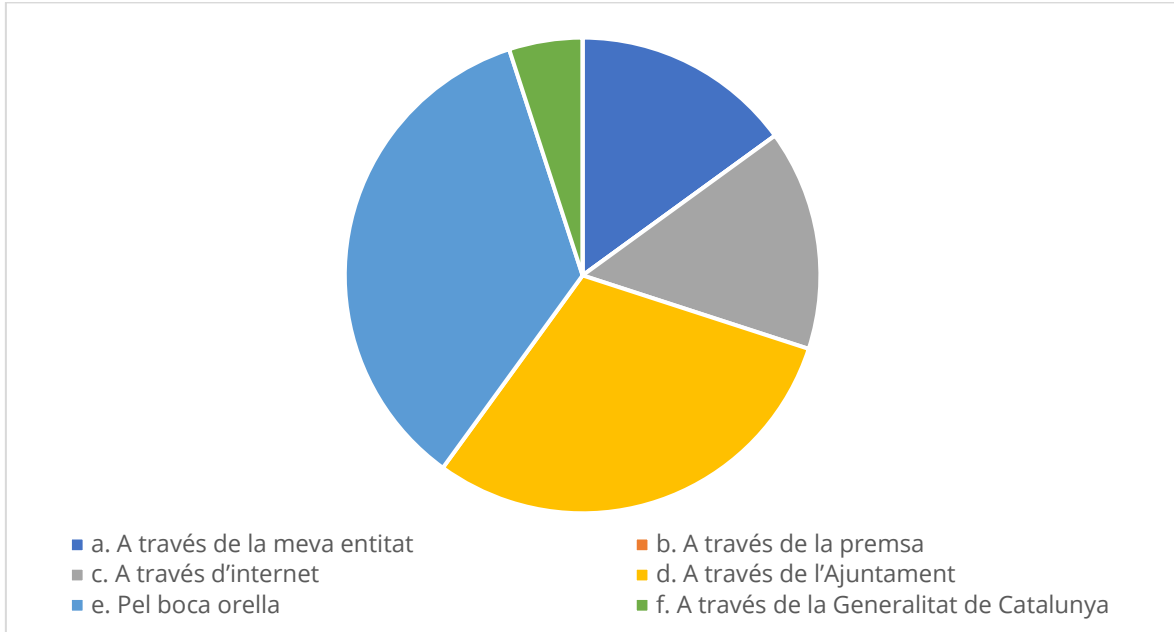


Font: Enquesta d'avaluació del procés de participació del Parc Natural de Muntanyes de Prades (Sessió 30 de novembre)

Pel que fa a la valoració global en general ha estat bona. Tot i això, sobre si estan satisfets amb els resultats de la sessió 3 persones consideren que poc i 1 gens; sobre si han estat satisfets amb el grau de participació en la sessió 2 persones consideren que poc; sobre si

s'han assolit els objectius plantejats 4 assistents consideren que poc i 1 que gens; i sobre si han après coses que no sabien 4 assistents consideren que poc i 1 que gens.

**Figura 32 Accés a la convocatòria**



Font: Enquesta d'avaluació del procés de participació del Parc Natural de Muntanyes de Prades (Sessió 30 de novembre)

Finalment, es va preguntar sobre si volien afegir alguna cosa i es va aportar el següent:

- Ha mancat aterrar preguntes sobre com construir la governança, detallar possibles òrgans i dissenyar un esquema de governança.



## Taula resum d'indicadors

Indicadors de resultat		
Nombre de participants totals (Suma de participants presencials i participants en línia)	120	
Mitjana de persones participants per sessió de debat	24	
Nombre d'aportacions obtingudes	661	
Indicadors de qualitat		
Grups edat infrarepresentats (%) Suma dels participants menors de 18 i de majors de 65 anys, partit sobre el total dels participants.	Homes	Dones
	14	4
Origen (%) Percentatge de persones no nascudes a Catalunya en relació al total dels participants.	Homes	Dones
	1	1
Aportacions adequades als objectius (%) Suma de "molt" i "bastant" de les diferents preguntes del qüestionari d'avaluació.	97	
Indicadors d'impacte:		
Increment de la xarxa de relació. Suma de "molt" i "bastant" de les diferents preguntes del qüestionari d'avaluació.	89	
Millora de la relació entre l'Administració i la ciutadania. Suma de "molt" i "bastant" de les diferents preguntes del qüestionari d'avaluació.	81	



[participa.gencat.cat](http://participa.gencat.cat)