



5a reunió del grup motor per a la cogestió del litoral del Montgrí





4ª PLANIFICACIÓ CONSENSUADA

Reglamentació general



No aboqueu cap substància dins del PN.
No alimenteu la fauna marina.
No ancoreu sobre Posidònia.
No desembarqueu a la RNI de les Illes Medes

Navegació responsable

Respecteu la bandera alfa de les embarcacions o boies que indica que hi ha submarinistes sota l'aigua i mantingueu distància de seguretat (mínim 50 metres).

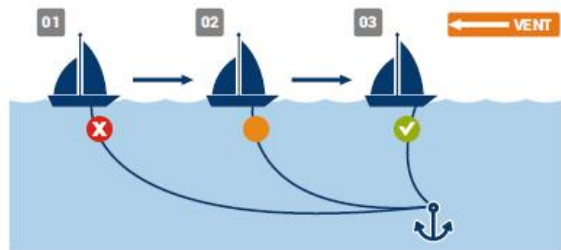
Està totalment prohibit abocar qualsevol tipus de substància dins del Parc Natural, així com alimentar la fauna marina.

No ancoreu sobre els herbeis de posidònia.

Moderem la velocitat. Dins de la Reserva Natural Parcial i a menys de 50 metres de la costa, heu de navegar màxim a 3 nusos.

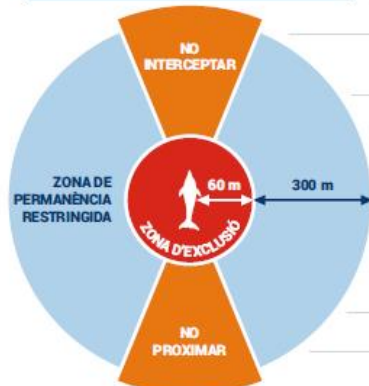


Recolliu l'àncora de manera respectuosa amb el fons marí



Comportament respectuós davant l'observació de cetacis

No apropa-se a menys de 60 metres de distància.
Al PN és prohibit volar drons sense autorització específica.



Redueix la velocitat de navegació

No t'hi acostis

Queda't fora de la zona d'exclusió

No interrompis la seva trajectòria

No el toquis ni el molestis

No li donis aliments

I finalment truca al 112

Pesca responsable al PNMMBT

Distància mínima de 300 m de qualsevol vaixell de pesca professional que es trobi pescant; i de 200 m de les platges amb banyistes o esculleres portuàries on hi hagi pescadors de terra.

No amarrar l'embarcació a boies ni a cap element flotant situat en el mar.

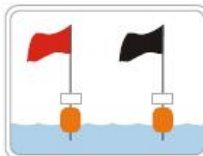
No ancoreu sobre fons de posidònia

No pots pescar dins la RNP al voltant de les illes Medes.

Pesca sempre amb llicència



Les arts de Pesca PROFESSIONAL al PNMMBT s'acostumen a senyalitzar a cada extrem amb un gall amb una bandera negra al sud i blanca o vermella al nord.



Valors naturals al PNMMBT

Praderies de posidònia

Els herbeis de posidònia (*Posidonia oceanica*), formen un dels ecosistemes més rics de tot el Mediterrani. Cal evitar ancorar-hi.



Posidònia




Nacra

Fons de coral-ligen

El formen espècies fràgils i de creixement lent que requereixen mesures prioritàries de conservació. Durant la immersió, cal vigilar de no malmetre'l.



Gorgònies vermelles



Corall vermell

Comunitats de peixos

L'estabilitat de les poblacions de peixos és de vital importància per a l'equilibri dels nostres mars. Allà on és permesa la pesca, cal fer-la de manera sostenible.



Mero



Espets

Aus nidificants

Espècies amenaçades com el corb marí emplomallat o alguns ardeïds hi troben aliment, tranquil·litat i recers per a reproduir-se.



Corb marí emplomallat



Ardeïds

Fondeig responsable



És prohibit ancorar a les cales de Montgó, Ferriol, Foradada i Pedrosa i a la RNP



01 Cala Montgó



02 Cala Ferriol

02 Cala Foradada



03 Cala Pedrosa



04 Illes Medes



4ª PLANIFICACIÓ CONSENSUADA

Àmbit marí del Parc Natural del Montgrí, les Illes Medes i el Baix Ter



Regulació d'usos

- PN** Parc Natural del Montgrí, les Illes Medes i el Baix Ter
- ZP** Zona perifèrica de la Reserva Natural Parcial Marina de les Medes
- RNP** Reserva Natural Parcial Marina de les Medes
- RMI** Reserva Natural Integral de les Medes

Queda totalment prohibit accedir a la part emergida de les illes Medes sense autorització prèvia de l'òrgan gestor.

	PN	ZP	RNP
Llençar residus: acampar i fer foc (en platges i costes)	●	●	●
Pesca d'arrossegament i pesca d'encerclament	●	●	●
Alimentar la fauna marina	●	●	●
Pesca recreativa submarina	●	●	●
Pesca recreativa de superfície	●	●	●
Extracció de recursos marins	●	●	●
Pesca artesanal (tremall i palangre)	●	●	●
Submarinisme (amb o sense escafandre) i apnea	●	●	●
Fondeig	●	●	●
Navegació	●	●	●

- Activitats prohibides
- Activitats regulades
- Activitats permeses

Activitat RNP Illes Medes

Taxa

Fondeig	Busseig	Apnea	Snorkel guiat	Taxa
				€

Posidònia

L'herbei de Posidònia és un hàbitat d'interès comunitari i és un indicador de bona salut ambiental. Augmenta la biodiversitat i dóna aliment i refugi a moltes espècies d'interès pesquer.



Estabilitza el sediment i protegeix la línia de costa, produeix oxigen i atrapa Co2.



Les àncores i cadenes trenquen les arrels i fan malbé les tiges.



La posidònia, un tresor verd sota l'aigua

Les praderies d'aquesta planta -que no algal- submarina, popularment dites «alguers», són un hàbitat valuosíssim, protegit a nivell europeu. A ponent de la Meda gran trobem un dels alguers més ben conservats del país.

Bressol de peixos

L'alguer de posidònia, entre d'altres funcions ecològiques, és un refugi per a milers d'alevins de peixos diversos, un efecte «nursery» que beneficia a moltes espècies.

Fondeig regulat, alguer salvat!

La navegació recreativa en aigües de les illes Medes està permesa, però el fondeig està estrictament limitat a boies amb fixació de baix impacte.


El pulmó verd del Mediterrani

La posidònia només creix de 1 a 2 cm/any

La maniobra completa de fondeig d'una embarcació sobre posidònia pot arribar a destruir de 16 a 34 feixos de la planta si no es fa de manera respectuosa amb el fons marí.

La posidònia és el pulmó verd del Mediterrani, absorbeix el Co2 i aporta O2, molt millor que qualsevol bosc.

És indispensable per mitigar els efectes del canvi climàtic.





4ª PLANIFICACIÓ CONSENSUADA

Boies disponibles
per a activitats





Opcions que permet un pla d'usos:

- Boies de senyalització
- Boies de delimitació
- Boies per una activitat en concret o compartides per diverses activitats
- Boies amb un gestor per la via de la concessió

Opcions que no permet un pla d'usos:

- Boies d'un particular o empresa que no tingui una concessió
- Boies amb morts sobre posidònia
- Boies que vagin contra l'estratègia marina per al litoral levantino-balear
- Boies que dificultin la navegació per zones de pas
- Boies que permetin la navegació dins de zones limitades com les de bany



GRUP MOTOR LITORAL MONTGRÍ



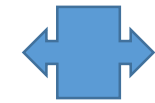
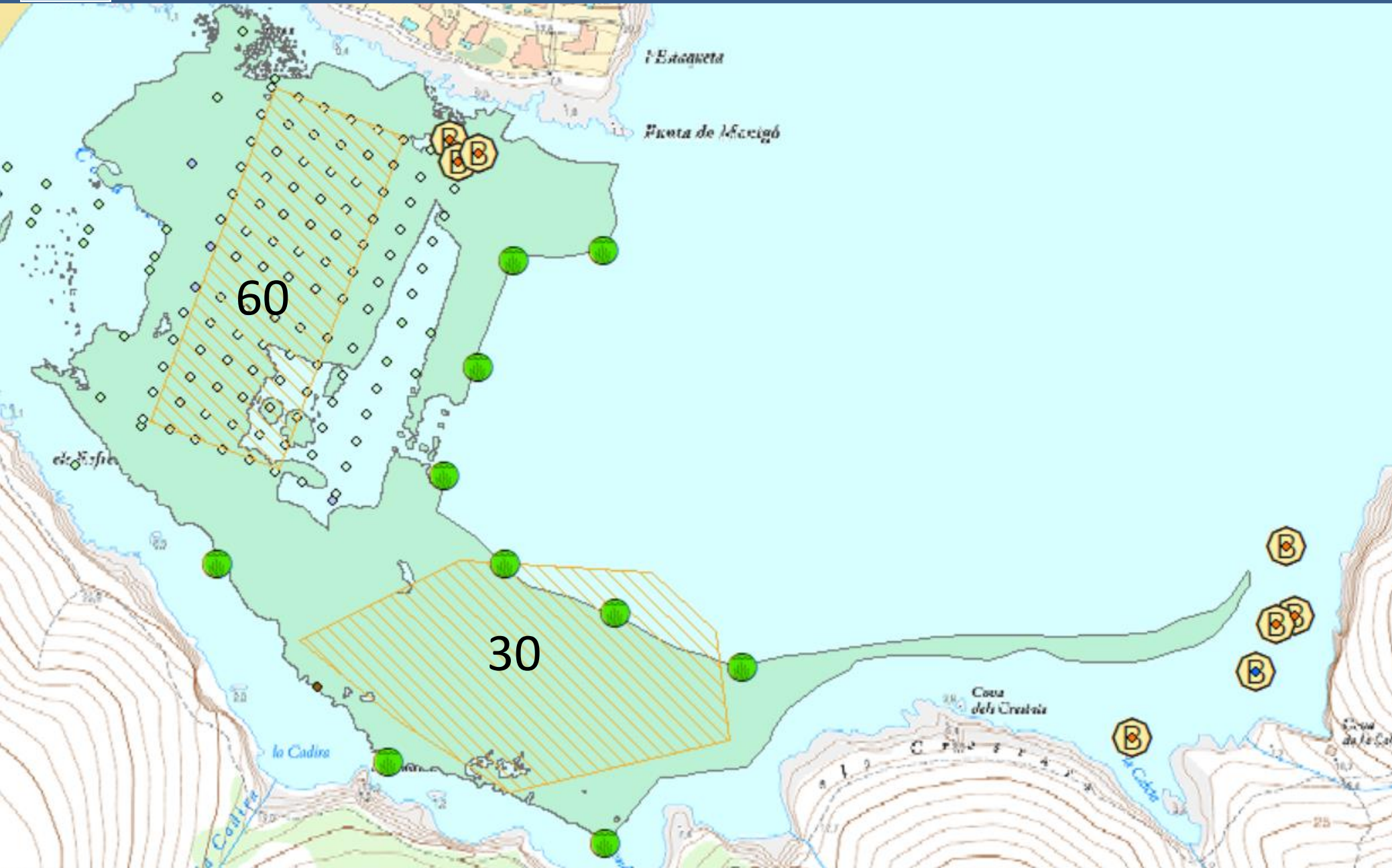
Opcions:



- Ús
- ◆ Busseig
 - ◆ Busseig/creuers
 - ◆ Nàutica esbarjo
 - Posidònia
 - ◆ Zona bany








GRUP MOTOR LITORAL MONTGRÍ



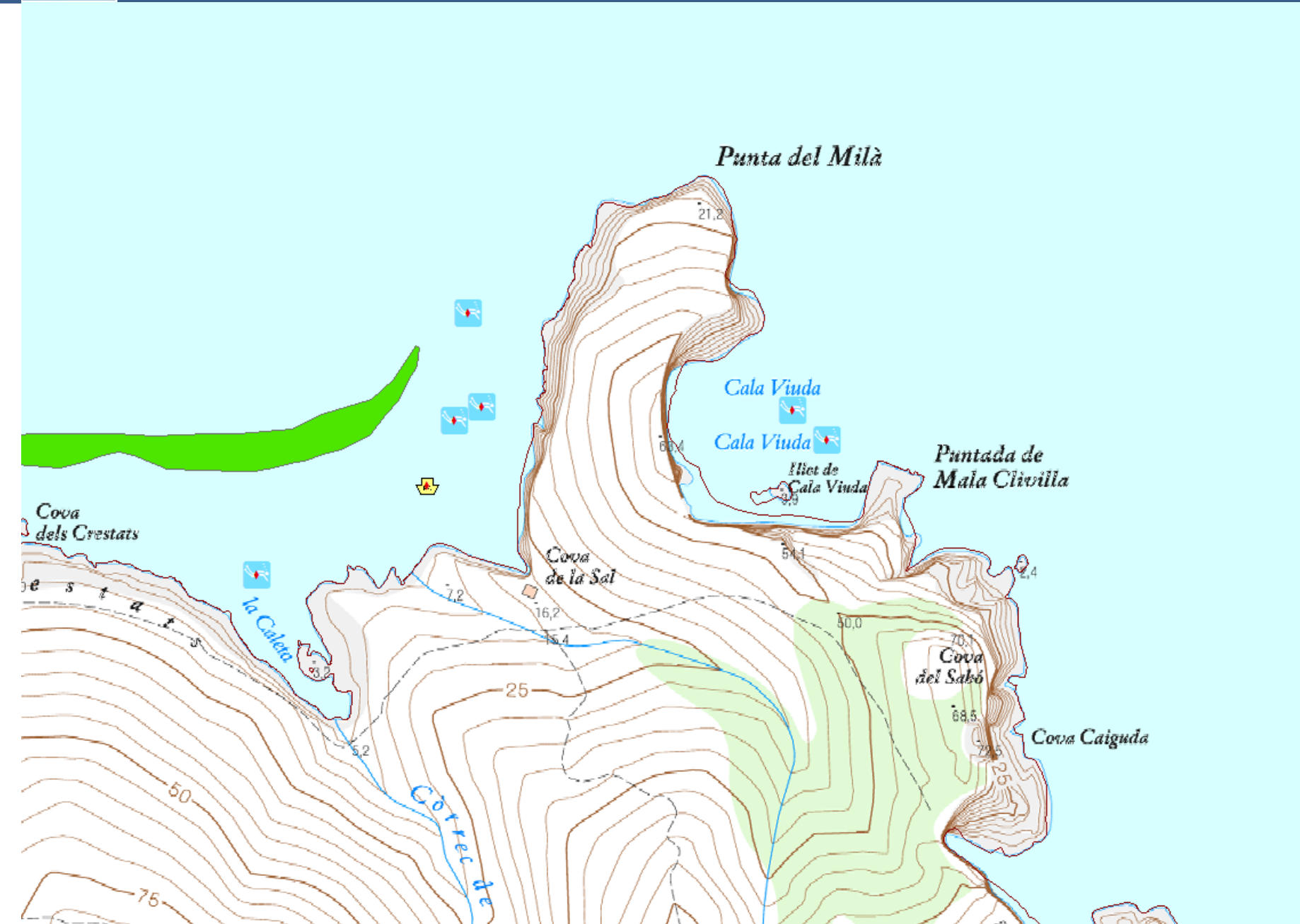
Opcions:

Ús

-  Busseig
-  Busseig/creuers
-  Nàutica esbarjo
-  Posidònia
-  Zona bany








GRUP MOTOR LITORAL MONTGRÍ



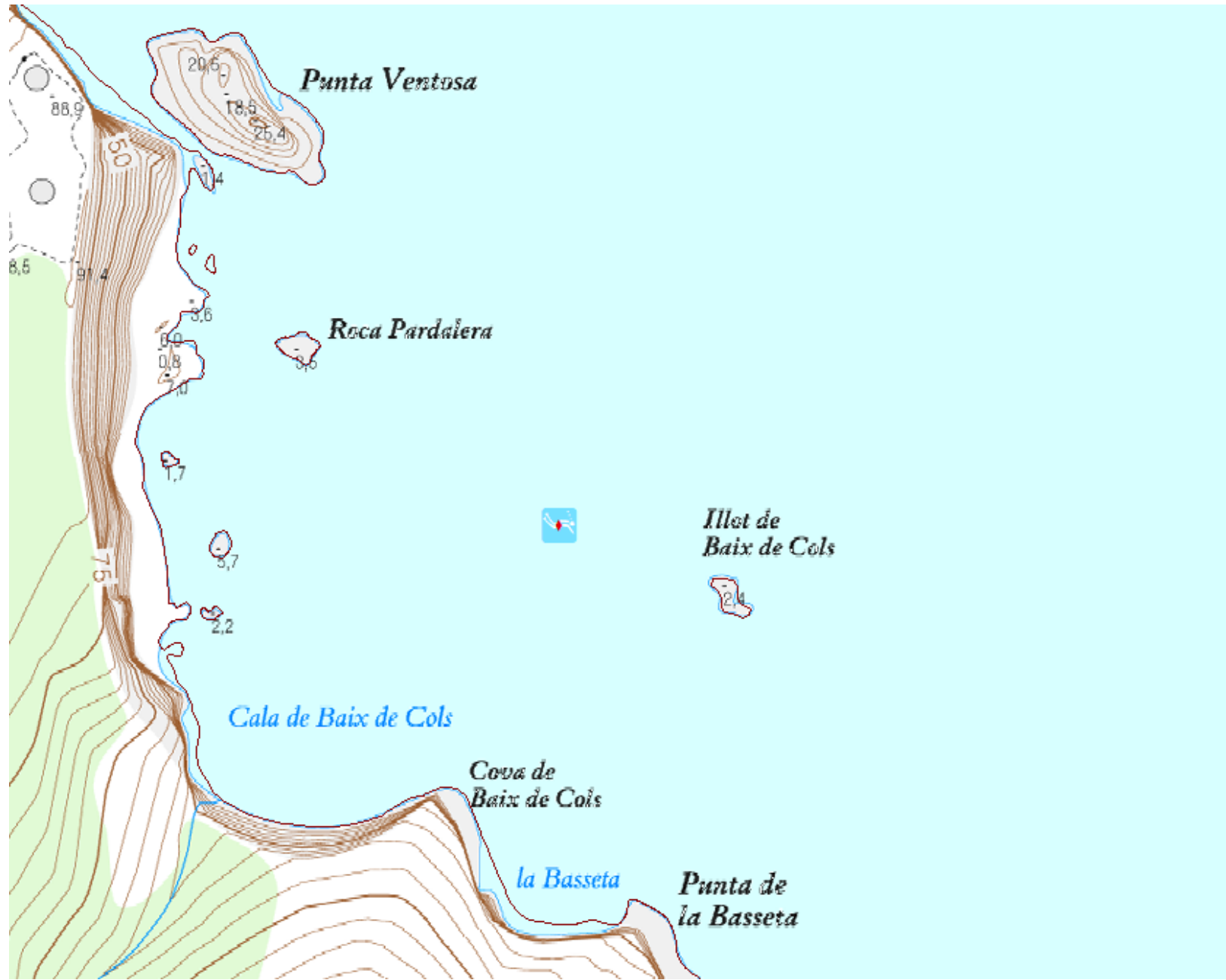
Opcions:

Ús

-  Busseig
-  Busseig/creuers
-  Nàutica esbarjo
-  Posidònia
-  Zona bany



GRUP MOTOR LITORAL MONTGRÍ



Opcions:

Ús

- ◆ Busseig
- ◆ Busseig/creuers
- ◆ Nàutica esbarjo
- Posidònia
- ◆ Zona bany



GRUP MOTOR LITORAL MONTGRÍ




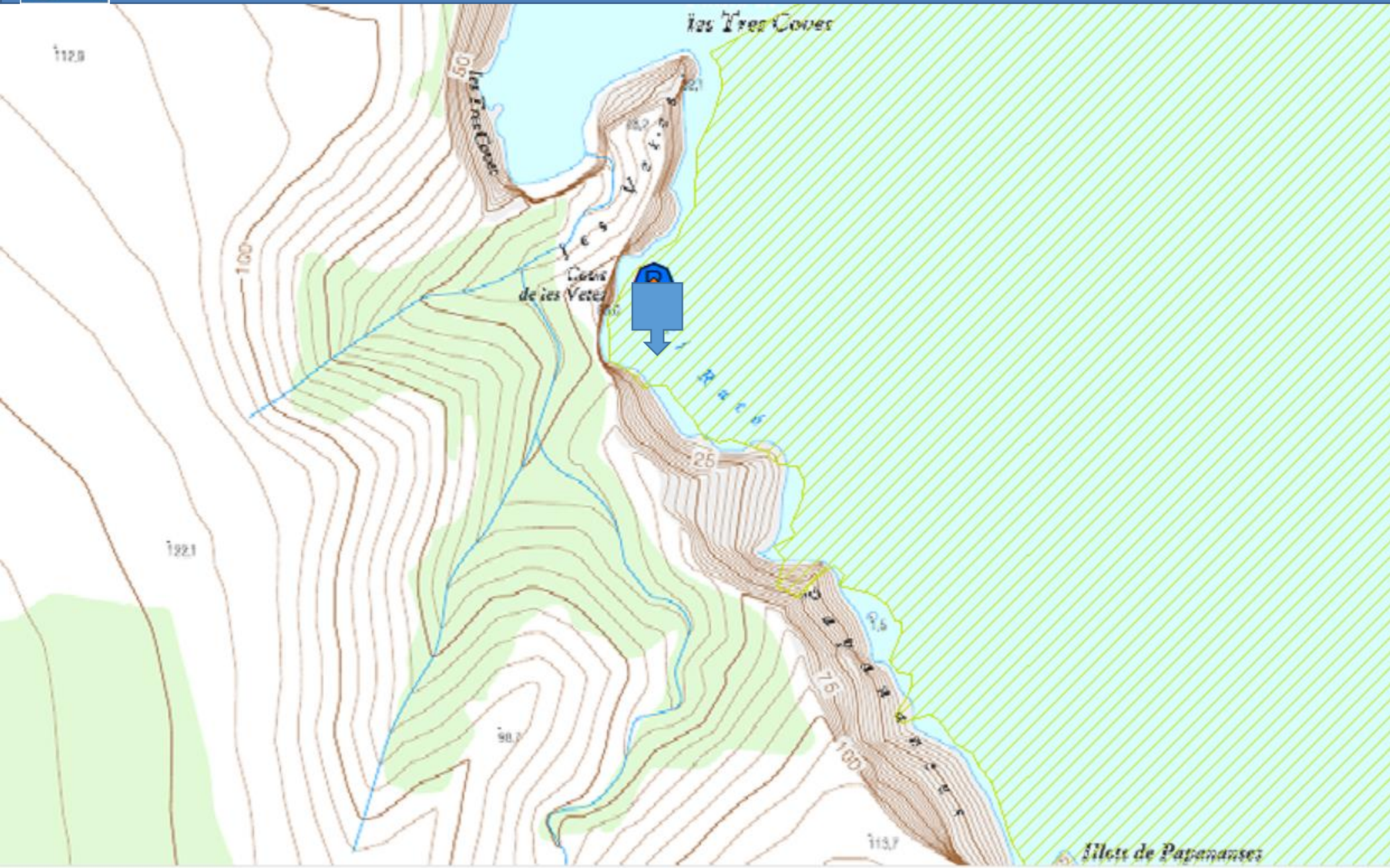
Opcions:

Ús

- ◆ Busseig
- ◆ Busseig/creuers
- ◆ Nàutica esbarjo
- Posidònia
- ◆ Zona bany



GRUP MOTOR LITORAL MONTGRÍ



Opcions:

- Ús
- ◆ Busseig
 - ◆ Busseig/creuers
 - ◆ Nàutica esbarjo
 - Posidònia
 - ◆ Zona bany



GRUP MOTOR LITORAL MONTGRÍ



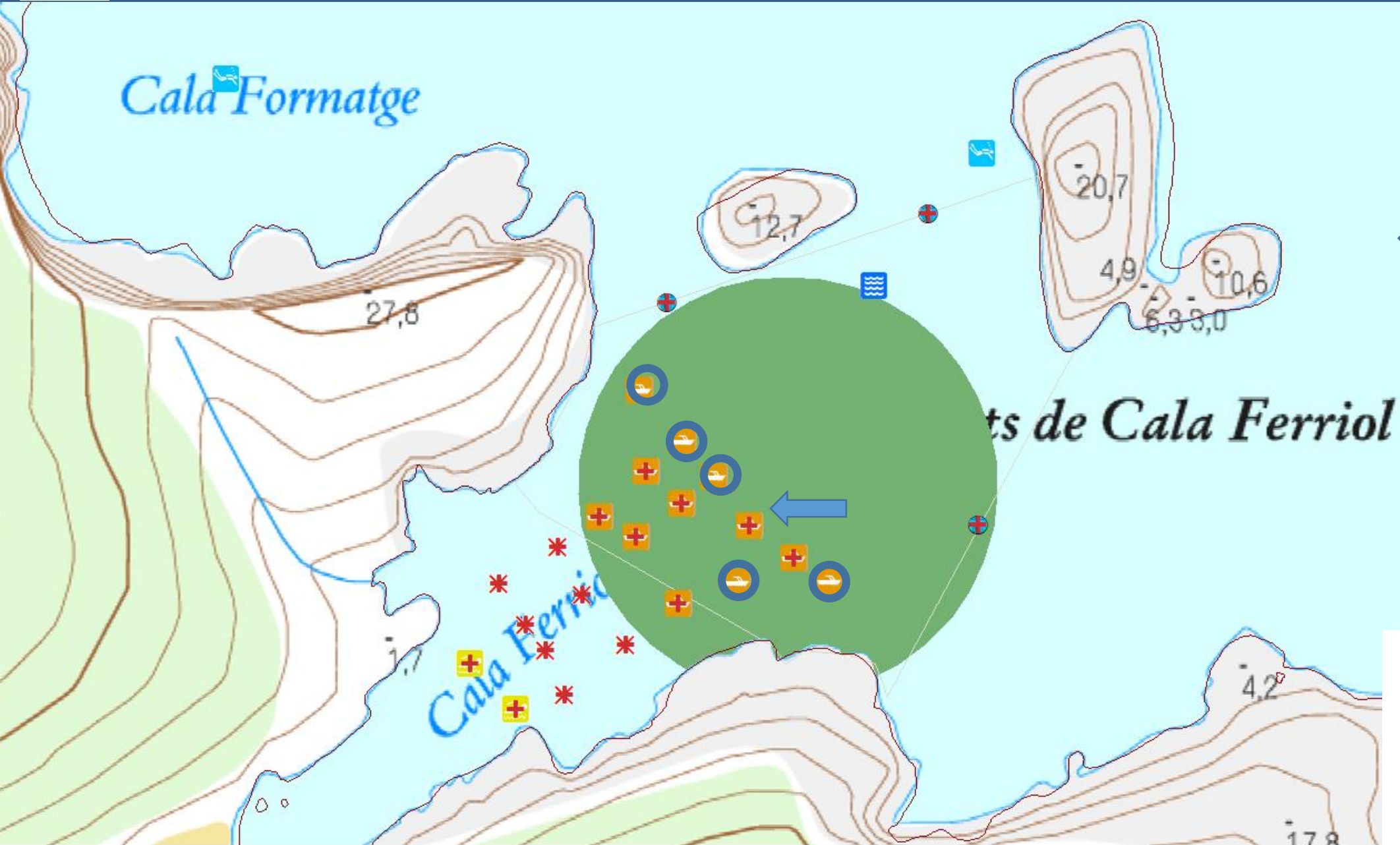
Opcions:

Ús

- ◆ Busseig
- ◆ Busseig/creuers
- ◆ Nàutica esbarjo
- Posidònia
- ◆ Zona bany



GRUP MOTOR LITORAL MONTGRÍ

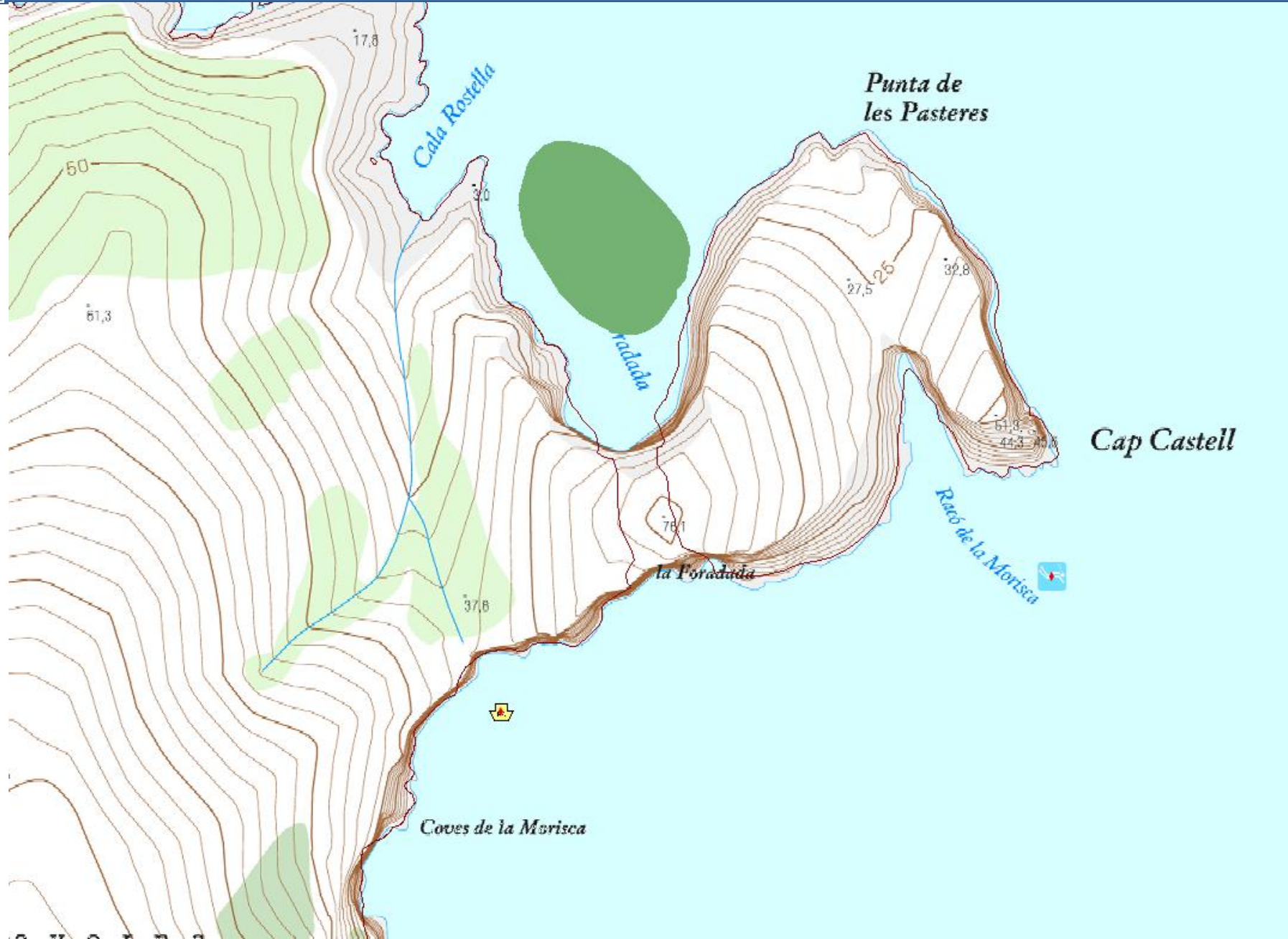


Opcions:

- Ús
- ◆ Busseig
- ◆ Busseig/creuers
- ◆ Nàutica esbarjo
- Posidònia
- ◆ Zona bany



GRUP MOTOR LITORAL MONTGRÍ



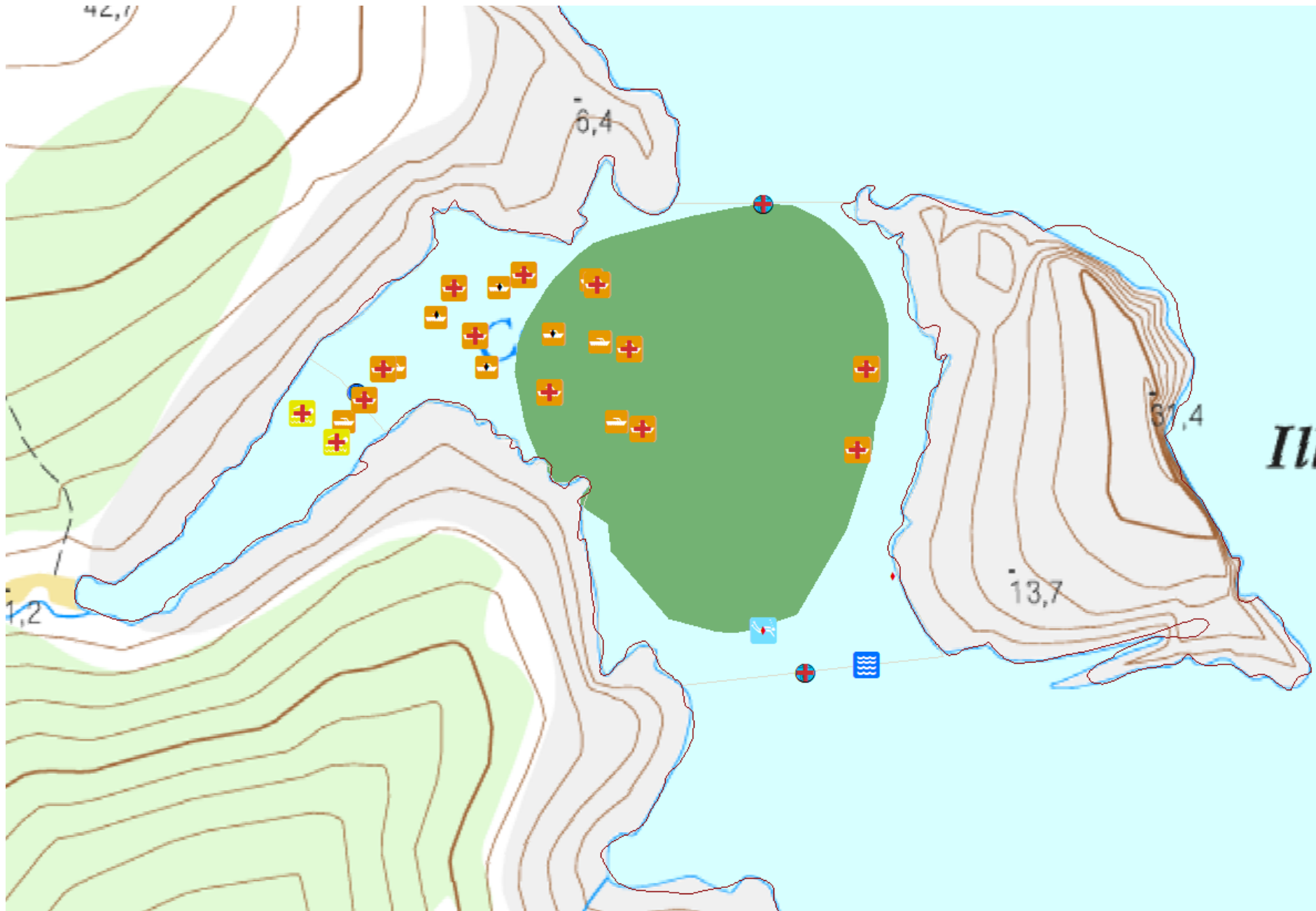
Opcions:

Ús

- ◆ Busseig
- ◆ Busseig/creuers
- ◆ Nàutica esbarjo
- Posidònia
- ◆ Zona bany



GRUP MOTOR LITORAL MONTGRÍ



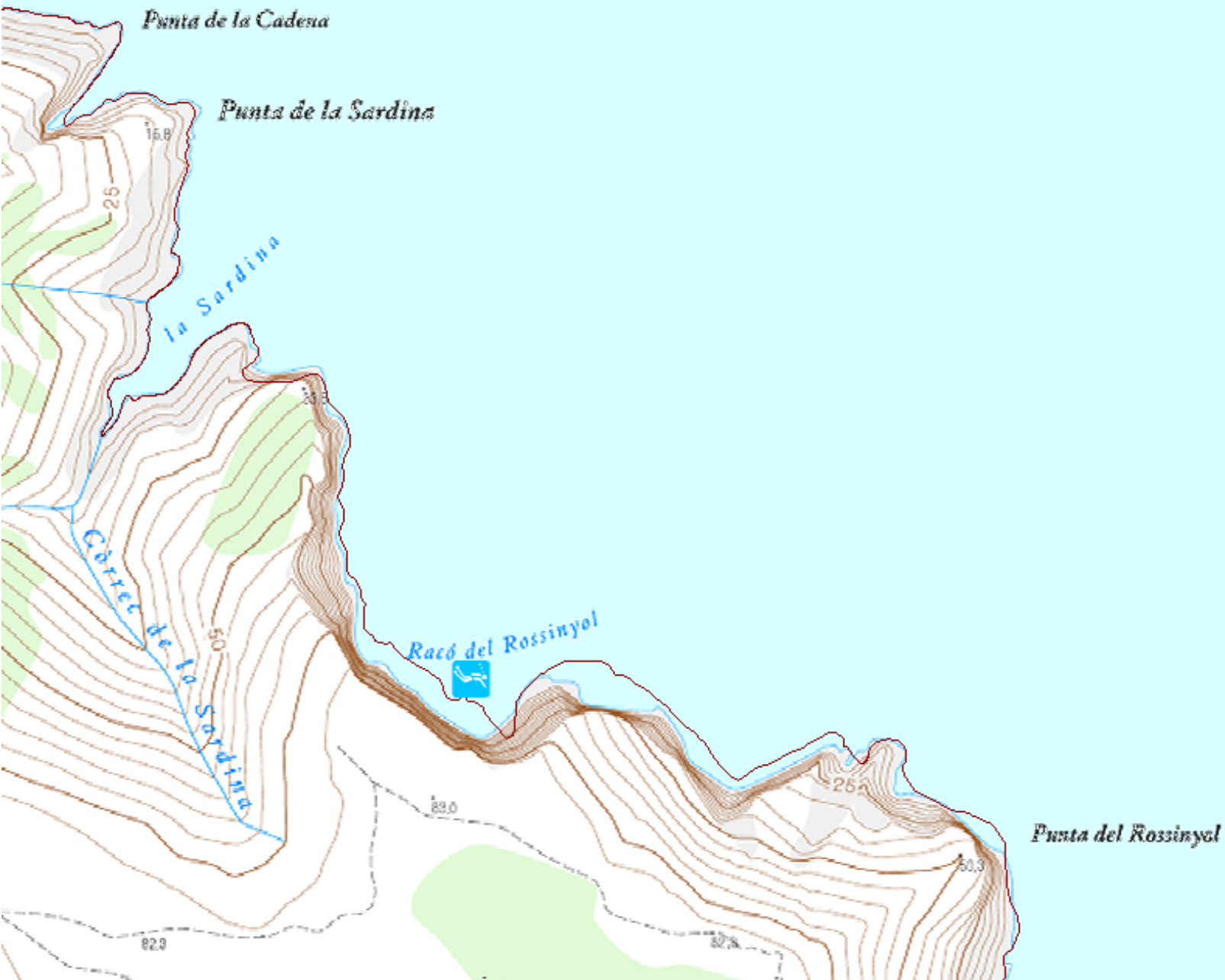
Opcions: fer com a la Padrosa i senyalitzar la zona interior, traslladant boies a fora 4 boies

Ús

- ◆ Busseig
- ◆ Busseig/creuers
- ◆ Nàutica esbarjo
- Posidònia
- ◆ Zona bany



GRUP MOTOR LITORAL MONTGRÍ



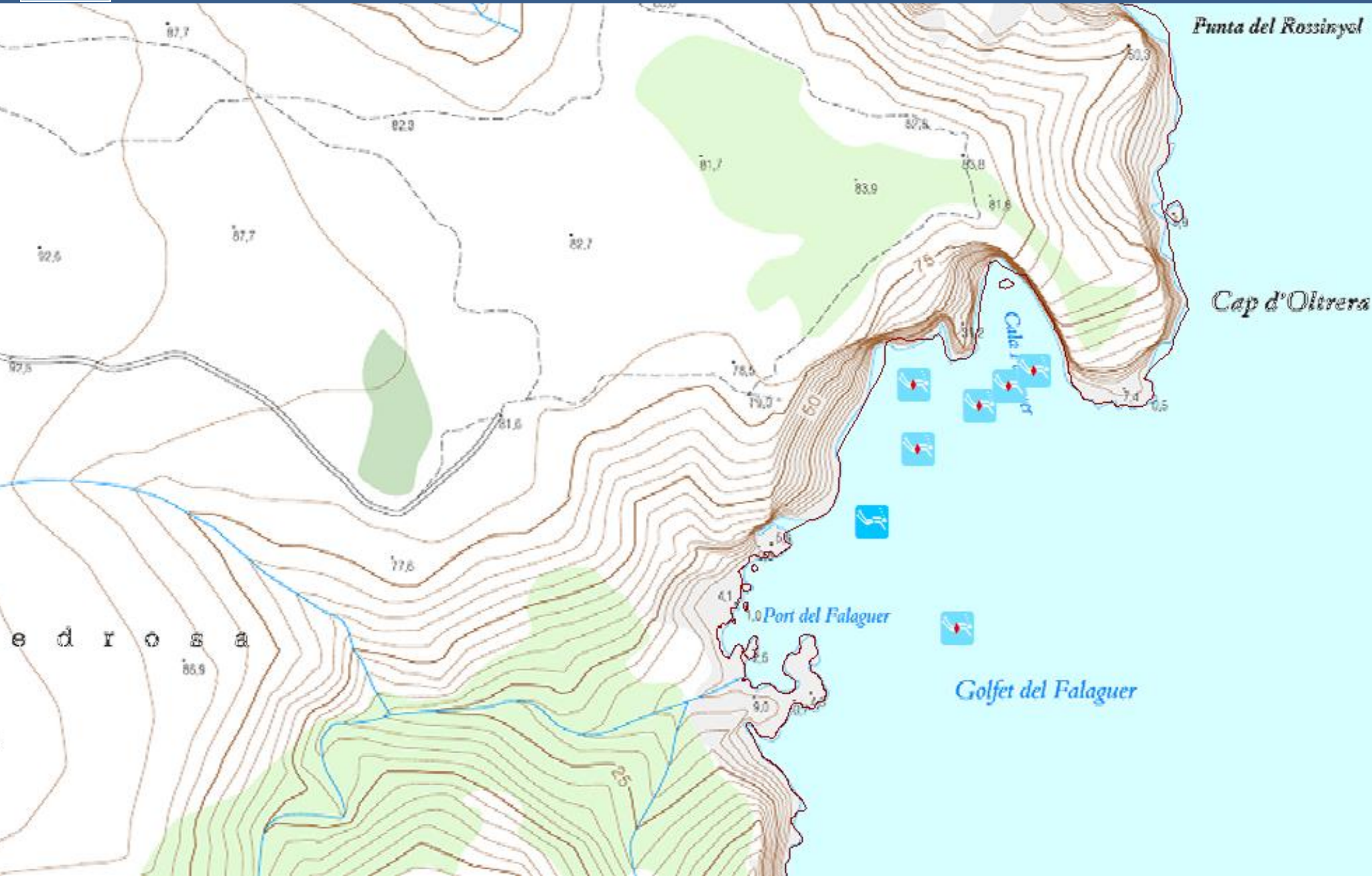
Opcions:

Ús

- ◆ Busseig
- ◆ Busseig/creuers
- ◆ Nàutica esbarjo
- Posidònia
- ◆ Zona bany



GRUP MOTOR LITORAL MONTGRÍ



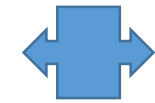
Opcions: treure la de davant del port

Ús

- ◆ Busseig
- ◆ Busseig/creuers
- ◆ Nàutica esbarjo
- Posidonia
- ◆ Zona Bany








GRUP MOTOR LITORAL MONTGRÍ



Opcions:

Ús

-  Busseig
-  Busseig/creuers
-  Nàutica esbarjo
-  Posidònia
-  Zona bany








GRUP MOTOR LITORAL MONTGRÍ



Opcions:

Ús

-  Busseig
-  Busseig/creuers
-  Nàutica esbarjo
-  Posidònia
-  **Zona bany**



GRUP MOTOR LITORAL MONTGRÍ



Opcions: es
treu la dels
Arquets

Ús

- ◆ Busseig
- ◆ Busseig/creuers
- ◆ Nàutica esbarjo
- Posidònia
- ◆ Zona bany



GRUP MOTOR LITORAL MONTGRÍ



Opcions:

Ús

- ◆ Busseig
- ◆ Busseig/creuers
- ◆ Nàutica esbarjo
- Posidònia
- ◆ Zona bany

Meda



GRUP MOTOR LITORAL MONTGRÍ



Platja de Pals.

Municipi: Pals

Característiques: accés per camins al costat del club de golf de Pals.

Figura de protecció: parc natural.



GRUP MOTOR LITORAL MONTGRÍ



Gola del Ter



Platja de la Gola del Ter.

Municipi: Torroella de Montgrí

Característiques: accés per camins al costat del club de golf de Pals.

Figura de protecció: reserva natural parcial.



Barco hundido

Figura que simula un barco hundido. Más de 20 metros divididas tres grandes partes, con zonas de tesoros y ánforas. Al pasar por ellas, se pueden observar las cuadernas del barco así como

3.1 Biòtop d'interés

Proposta de la "Creació d'un itinerari de descoberta històrica sobre el derelictu d'Illa Pedrosa a la Costa de L'Estartit".



3.2. GRANJA DE GORGÒNIES

- Realitzar estudis per veure el motiu del gran i ràpid retrocés que pateixen algunes espècies en alguns punts de la Costa pex. gorgònies a Cala Pedrosa.