




Jornades de transformació de l'ordenació litoral del Parc Montgrí, Illes Medes i Baix Ter

BENVINGUTS I BENVINGUDES!

Pautes d'actuació pel treball d'avui

- **Càmera oberta i micròfon apagat**
- **Fer servir el xat per demanar quelcom als facilitadors**
- **La sessió es gravarà**
- **Es faran fotografies del taller per divulgar-lo**
- **Indiqueu el vostre nom, cognom i procedència**
- **Per veure bé la presentació : Click "a Ver opciones" (a dalt de la pantalla) / opció "Modo de lado a lado"**


DISSENY del Procés



TALLER 1




Divendres 11 de Desembre
9:30 a 13:30



TALLER 1




Dimecres 18 de Desembre
9:30 a 13:30



TALLER 1



Dilluns 21 de Desembre
9:30 a 13:30



TALLER 1



Dimarts 22 de Desembre
9:30 a 13:30

I Intenció

Trobar el millor equilibri i el maxim consens entre la sostenibilitat i el us de la costa que es pugui fer

DE Resultat
Dessitjat

**Arribar a un acord, on es pugui fer us preservant l'espai.
Que no hi hagi improbització a l'hora de marcar normes (Previsió a llarg termini)**

A Agenda

Poder continuar tots amb les seves activitats conservant la biodiversitat i la conservació

Emancipar el litoral del montgri de les Medes

Unificar el litoral (utilització camp de boies)

Millorar la comunicació entre els usuaris (coneixement de les difarents realitats i generar sinergies entre elles)

R Regles
Rols

Maxim d'activitats possibles, amb menys regulació mantenint la conservació

Regular noves activitats que no respecten les demés activitats i no fan cas de la normativa (solicitant unes boies per poder fer l'activitat)

Les boies de la costa regulades

T Temps

Necessitat de fer una ordenació dels usos que doni cabuda a tothom

Mecanisme per trobar eines per anticipar-nos al problema


El millor equilibri entre la conservació i l'us

Normes d'actuació durant el Procés

Guardià del Temps	Coordinador remarcant el que es important	Portanveu	Coordinar l'us del temps per escoltar totes les veus	Centrar el tema sobre la pregunta que es fa a la dinàmica	Reservar el temps per buscar l'acord	Totes les activitats i usos inventariats	% de representació
Avis els darrers 5 minuts per finalitzar la dinàmica	Pauta d'actuació inicial	Validar el resum de cada taller en el taller següent					

Regles del treball en grups

- Farem grups aleatoris de persones
- Quan us enviem a la sala, apareixereu en una nova sala. Quan la dinàmica finalitzi tornareu a la sala plenària automàticament
- Si necessiteu ajuda pitgeu el botó de "pedir ajuda"
- Recomanem que escolliu a cada grup: Portàveu / Secretari i Guardià Temps
- Un cop a la sala plenària els portaveus exposaran les idees consensuades



1

Què hauríem de fer per què aquest projecte fos un autèntic desastre?

2

**Hi ha alguna d'aquestes coses
que hem mencionat que estiguis
fent a dia d'avui?**

Què hauríem de fer per què fos un desastre?

No tenir capacitat de diàleg i consens	No tenir present que la gent ens visita per l'entorn natural de valor	Entorn natural com a eix central	Imposar decisions	Pretendre una proposta absoluta	No tenir present usos i costums
No posar línies vermelles	Manca de comunicació	No tenir tots els sectors representats	Mirar només a curt termini	Oblidar el que s'ha fet fins ara (aprenentatge de l'experiència)	Treure un resultat molt complex
Si no hi som tots els afectats /representants	No poder comunicar el resultat del procés bé	No vigilar el que decidim que s'ha de vigilar (no fer complir el que acordem)	No obtenir una veritat conjunta	imposar la veritat del més fort	Processos que s'allarguin en el temps (esgotament)
No escoltar i no respectar a tots	No tenir consideració cap a l'espai (explotació)	Centra el procés en Medes (tenir present tot el litoral)	No fer res ... després del procés	Que no hi hagi cap arbitratge (normes, vigilància i divulgació)	Manca d'empatia cap a tots els agents implicats
Desconeixement de la normativa	Associar protecció amb prohibició	Que l'entesa no es portés a terme (tasca posterior de comunicació i divulgació)	Recurs de control i vigilància		

3

Ara que ja sabem el que no hem de fer ... què faràs per què el projecte sigui un èxit?

Què faràs per què sigui un èxit?

Diàleg

Acceptar les
directrius que
surtin

Explicar perquè
posem línees
vermelles

Propostes imaginatives
per fer compatibles les
limitacions amb les
nostres activitats

Divulgar tota la riquesa
del medi natural desde
els clubs nautics

Entendre les
limitacions de
caràcter ambiental

**Quins eixos de treball
ha de contemplar
aquest pla?**

Coneixement de les activitats quines hi ha i quines necessitats

Zonificació (conèixer totes les zones)

Marc normatiu

Formació i Divulgació

Control i vigilància

Activitat segura i compatibilitat

divulgació i conservació

comunicació interna i treball en xarxa

Normativa i vigilància

Conservació Mediambiental

Comunicació i vigilància (seguretat inclosa)

Activitats econòmiques (aprofitament del parc)

Formació de qualitat

Us públic (perfil usuaris)

Participació i seguiment periòdic (valoració de les accions)

Comunicació

Relació del Parc amb la resta d'administracions / Àrees

Sensibilització (sobre la fragilitat de parc) - Nens/empreses/gestors municipals

Posada en valor del patrimoni

Accesibilitat de la població local

Ordenació de les activitats

Ordenació i regulació dels usos

Eix Econòmic

Pla de Comunicació per apropar el parc a la gent

Identificació dels valors naturals

Comunicació i divulgació (normativa)

Inventari de les activitats les necessitats i els impactes que generen

Determinar la capacitat de càrrega

QUINA ES LA TEVA LINIA VERMELLA?

xavier.jane@coperfield.org

monica.valls@coperfield.org

Línies Vermelles



Cap prohibició d'activitat. 100% de gestió en totes les activitats.

Permetre activitats de pesca recreativa dins del límits del Parc Natural

Que s'eliminin les boies destinades al busseig que en l'actualitat garanteixen la seguretat i la preservació del fons marí en els punts d'immersió habituals i que ja están avalats per un estudi anterior.

Dintre o Fora

Acord

Linies Vermelles / Estem d'acord

- 1 La línia vermella de l'Ajuntament de l'Escala seria que el municipi i les seves empreses privades no es veiessin representades en les accions del pla estratègic de manera equitativa, malgrat tenir menys terreny de parc natural.
- 2 EL marc legal de la gestió del domini públic maritimoterrestre
- 3 No perdre cap zona on es pugui practicar la pesca submarina respecta la situació actual. Les decisions sobre una possible reducció temporal es poden prendre en una taula de decisió on els diferents pescadors estiguem representants i per motius de conservació / sostenibilitat que impulsi amb dades un consell científic.
- Es Permetran totes les activitats de dins dels límits del Parc Natura regulades i vigilades. Es prendran decisions segons les dades científiques
- 5 Que hi hagi boies destinades a les diferents activitats que garanteixen la seguretat i la preservació del fons marí en els punts d'activitat habituals. Aquestes boies se situaran per garantir la conservació (amb dades científiques) i es consensuarà amb les activitats que actuen a la zona on se situaran (Manteniment)
- 6 Definir quin son els diferents nivells de càrrega amb informació per evitar la massificació.
- 7 No malmetre la biodiversitat del parc
- Mantenir i millorar els hàbitats marins i les espècies vulnerables per poder recuperar / millorar l'estat de conservació (vegeu l'evolució i prendre decisions amb informació i criteris objectius)
- L'ús i aprofitament ha de ser sostenible i cal un equilibri entre l'ús que fan els usuaris del medi i la seva conservació.
- 10 Aprofitar l'oportunitat i el potencial de la Costa del Montgrí per desmassificar les Medes.
- 11 No desprestigiar les activitats, prohibint o limitant l'activitat i regulant-la excessivament
- 12 La línia vermella del Club d'Apnea La Caretta és la integritat del medi i dels usuaris (és a dir, la seguretat d'ambdós).

Priorització

8

Mantenir i millorar els hàbitats marins i les espècies vulnerables per poder recuperar / millorar l'estat de conservació (veure l'evolució i prendre decisions amb informació i criteris objectius)


9

L'ús i aprofitament (desenvolupament) ha de ser sostenible i cal un equilibri entre l'ús que fan els usuaris del medi i la seva conservació


4

Es Permetran totes les activitats de dins dels límits del Parc Natura regulades, vigilades i amb seguretat. Es prendran decisions segons les dades científiques


Eixos de Treball




CONSERVACIÓ MEDI-ABIENTAL




DETERMINAR CAPACITATS DE CÀRREGA




TREBALL EN XARXA



FORMACIÓ, COMUNICACIÓ I DIVULGACIÓ



CONTROL, SEGURETAT I VIGILÀNCIA



MARC NORMATIU

**Definir 6/10 Objectius estratègics
per cada eix de Treball**

MOLTES GRÀCIES!

CONSERVACIÓ MEDI-ABIENTAL

EQUIP 1 • Conservació basada en el coneixement científic

- Inventariar i analitzar les activitats que es porten a terme i que poden tenir un impacte sobre el medi
- Disposar de recursos per a fer un seguiment de la conservació
- Quin màxim pot suportar el Parc (capacitat de càrrega) - està en un altre eix?
- Integrar la divulgació i compartir la informació de conservació en totes les accions
- Comitè científic - transparent, clar...
- Aconseguir que més empreses s'adhereixin a la Carta Europea de Turisme Sostenible
- Assolir objectius i accions conjuntes per a cada sector turístic a nivell de conservació.
- Assumir com a propis els objectius establerts de la Estrategia marítima de Catalunya 2030 - cets - objectius de desenvolupament sostenible de la
- Fer complir la normativa dins el Parc - (Vigilància i Educació) exemple accés de velocitat.
- Recerca de noves activitats o reformular-les per fer-les compatibles amb la conservació.

EQUIP 2

- Entendre la complexitat de l'espai: relitzar més reunions multilaterals per
- Que fem amb les espècies invasores?
- Explorar noves tecnologies per minimitzar l'impacte
- Protegir els ecosistemes submarins
- Detectar les espècies vulnerables
- Convertir el Parc en un referent per els seus valors naturals
- Potenciar la recerca científica
- Implicar el voluntariat i les activitats en el la gestió i recuperació d'habitats
- Convertir el Parc en un referent en programes de ciència ciutadana

DETERMINAR CAPACITATS DE CÀRREGA

EQUIP
1

- Concretar les zones vulnerables
- Identificar els tipus de capacitat de carrega: ambiental, física, socio-cultural, psicològica, econòmica
- Identificar els factors que afecten a la capacitat de càrrega
- Temporalització de les capacitats de càrrega
- revisió de les capacitats de càrrega periòdicament
- Establir límits d'actuació
- Gestió adaptativa (flexibilitat en la gestió segons la situació)
- **Establir els límits amb base científica.**

EQUIP
2

- Determinar els models per calcular la capacitat de càrrega / No buscar un número fixe ajustar-la al llar del temps
- Revisar els descriptors
- Diferenciar l'impacte dels impactes interns vs impactes externs
- Tenir clar que no hi ha un número màgic
- Tenir capacitat per ajustar la capacitat de càrrega
- Tenir el compte la suma d'activitats
- **Reduir la capacitat de càrrega buscant mecanismes com x Ej preus més alts en les activitats)**
- Definir els àmbits en els quals volem definir la capacitat de càrrega si es per zones, per hàbitats, com ho fem?

EQUIP
2

- Definir la capacitat de càrrega a nivell social o turístic, enquesta sobre la percepció de l'usuari
- Definir la capacitat de càrrega per proposta de zonació d'ordenació i si hi ha hàbitats sensibles tenirlos en compte per separat
- Registre d'activitats i usuaris que han demanat sol·licitud al parc i estan autoritzats
- Registre d'usuaris com a pescadors recreatius
- Avaluació d'impactes generats per les diferents activitats que es practiquen
- Definir la capacitat de càrrega de la zona en funció de l'impacte i el volum d'activitats
- Incorporació de les noves tecnologies per al registre d'usuaris i recollir totes les dades per a la gestió
- Diferenciar l'activitat particular de la professional per a la definició de la capacitat de carrega.
- Definir la temporalitat de les activitats en la definició de la capacitat de càrrega

TREBALL EN XARXA

EQUIP 1

- Seguir el model de Carta Europea de Turisme Sostenible
- Treball per sectors
- Treball amb els representants de cada sector, a nivell conjunt
- Transperència
- Que l'eina de treball sigui àgil, fàcil (aprofitar el temps)
- Establir xarxa perquè sigui representativa de tothom
- Que els acords del territori tinguin un pes important a l'hora de prendre decisions
- Esgotar totes les vies possibles per arribar al consens.
- Buscar una representació equitativa en tots els sectors

EQUIP 2

- Establir una periodicitat de trobades
- Augmentar els programes de ciència ciutadana
- Establir una eina per recopilar dades dels diferents programes i sectors
- Facilitar i promoure les accions de conservació per part de tots els sectors (empreses, administracions i teixit social)
- Fomentar els convenis de pràctiques i projectes d'estudiants en empreses i institucions
- Crear un espai de diàleg per minimitzar possibles conflictes
- Crear un espai de recerca, divulgació i comunicació
- Posar a l'abast infraestructures i materials
- Promoure accions conjuntes entre els diferents actors
- Augmentar el nombre de participants en els diferents processos participatius per exemple la CETS

EQUIP 3

- Identificació i definició dels actors del Parc Natural en l'àmbit marí (ciutadania, empresa, institució, turista, ...)
- Que no quedi ningú fora, tothom hi participi
- Amplificar el mòdel Carta Europea, Fòrum permanent, en una taula de treball que inclogui altres sectors que no són turístics com la pesca
- Aplicar les noves tecnologies per facilitar tot el procès de participació
- Consolidar el procès participatiu que estem realitzant en aquestes Jornades
- Implicar als diferents agents en la recollida de dades qualitatives i quantitatives i poder-les monitoritzar per compartir
- Millorar la comunicació entre el Parc i la resta d'agents
- Buscar referents en altres Parcs Naturals propers, tan nacional català com estranger Exemple Parc Nacional de Calanques
- Trobar un marc de treball per facilitar la cooperació de les diferents empreses per fer treball en xarxa i accions concretes com neteja de fons marí entre d'altres.
- La taula de voluntariat dels parc natural de l'Empordà com a eina de treball en xarxa.

FORMACIÓ, COMUNICACIÓ I DIVULGACIÓ

EQUIP 1

- **Estratègia de comunicació conjunta amb rols per a cada sector.**
- **Senyalització millorada propia del PNMMBT . En relació a la percepció de la gent quan arriba al Parc Natural.**
- **Sedució a la població local per fer veure els beneficis que aporta el Parc Natural al territori. Gent local que siguin embaixadors.**
- **Curs destinat a la gent del poble sobre els valors que cal conservar i les mesures que es prenen per part del parc. Ex: Les Dunes.**
- **Panells amb informació dels valors del Parc. Interactius, que puguis actualitzar segons la informació que es facil·lita.**
- **Manteniment adequat dels panells. Buscar recursos econòmics per poder fer-ho.**

EQUIP 2

- **Formació continuada a les empreses que volen fer activitat dins del Parc.**
- **Augmentar l'accessibilitat i qualitat dels cursos (fer-ho accessible a tothom)**
- **Per empreses: formació divulgació i comunicació i per usuaris divulgació i comunicació.**
- **Unes bones eines digitals per informar obligacions a tots els usuaris particulars que vagin lliurement al parc**
- **Decàleg de bones pràctiques**
- **Importància de la comunicació digital, però no desplaçar la comunicació en paper i fer-ho tot homogeni**
- **Informació in-situ de que estàs a un Parc Natural - als punts d'entrada indicant que té unes normes ambientals**
- **Formació on-line per a usuaris de diferents sectors (pesca recreativa, submarinistes....)**
- **Millorar la comunicació interna entre empreses - Parc Natural**
- **Agilitzar els compromisos del Parc cap a les Empreses**
- **Millorar la comunicació científica cap als usuaris i empreses. (espai de divulgació de la informació científica)**

EQUIP 3

- **Que la gent que entra al Parc conegui que ho és i les seves característiques**
- **Pla de comunicació conjunt**
- **Canals de distribució de la informació clar**
- **Involucrar a tots els àmbits escolars**
- **incorporar carnets d'usuari amb formació prèvia com els carnets del pescador**
- **Trobar accions conjuntes entre els diferents actors i tenir una plataforma per fer-ho**
- **Promoure la visió d'un parc en que es fa ciència, amb programes que també impliquin a empreses i ciutadans**
- **AFormació continuada a la gent que participa en el procés per poder treballar millor**
- **Que en el moment de fer cada activitat es doni informació específica de que està un Parc i bones pràctiques**
- **Fer en dies senyalats, accions conjuntes**
- **Formacions dirigides als diferents empreses i activitats**
- **Aprofitar els Ports com a espais d'informació**
- **Traduir més a altres idiomes i que hi hagi prou material i tb digital (QR)**

CONTROL, SEGURETAT I VIGILÀNCIA

EQUIP 1

- **Pla de millora continuada de la vigilància**
- **Inventariar problemàtiques de seguretat de les diferents empreses i conflictes amb que es troben**
- **Identificar les empreses de lloguer d'embarcacions sense títol i que donin un plus d'informació**
- **Fer formació a les empreses en seguretat i normativa**
- **Crear la figura de informador i que hi participin les empreses i usuaris voluntaris**
- **Ecobriefing per a les empreses de lloguer sense títol**
- **Identificar clarament les limitacions en cada zona**
- **Introduir nous sistemes de vigilància autònoms, AIS, càmares, radar...**

EQUIP 2

- **Obtenir recursos (finançament) per millorar el control i vigilància.**
- **Control navegació**
- **Control furtivisme (general i concretament en la extracció de recursos)**
- **Veure exemples de vigilància d'altres Parcs per pendre exemples de models.**
- **Millorar com arriba la normativa al usuari perquè sigui efectiva en relació a la seguretat dels usuaris.**
- **Buscar sol·lucions quan el cos de vigilància no dona a l'abast.**
- **Vigilància les 24 h. (nit i dia)**
- **Eco-briefings en totes les activitats**
- **Buscar recursos econòmics fora de l'administració amb taxes equitatives per a tothom.**
- **Buscar una sol·lució amb la problemàtica de les barques de lloguer sense titul·lació**

EQUIP 3

- **Que el Parc garanteixi la vigilància i control necessaris i adequada al volum d'usuaris i època de l'any.**
- **Totes les activitats que s'hi desenvolupin es facin amb una seguretat màxima per a tots els que la practiquen i es posin les eines perquè sigui així.**
- **Garantir els canals de comunicació entre els usuaris - empreses i el Parc sobre la vigilància i seguretat del Parc**
- **Reforçar la comunicació en temes de seguretat per al lloguer d'embarcacions sense titul·lació.**
- **Establir un sistema de control i vigilància eficaç i conjunta (tant en temes de comportament com del territori, exemple desprendiments)**
- **Incrementar la informació que es dona als usuaris in-situ**
- **Premiar el bon comportament dins del Parc.**
- **Vigilants qualificats**
- **Augmentar la vigilància nocturna.**

MARC NORMATIU

EQUIP 1

- **El marc normatiu ha de donar resposta a les interaccions entre medi i usuaris**
- **Tenir un PRUG de tot Parc**
- **Extendre la protecció dels hàbitats vulnerables durant tot l'any**
- **Que el marc normatiu tingui en compte totes les activitats existents**
- **Que el marc normatiu sigui flexible i pugui incloure noves activitats si s'escau**
- **Que el marc normatiu sigui fàcilment comprensible i aplicable**
- **Inclusió de noves activitats acomplint tots els requisits**
- **Que el marc normatiu sigui general i flexible amb el pla d'usos**

EQUIP 2

- **Desplegar un PRUG.**
- **Crear un model de coogestior**
- **Regular el tema de boies. De manera molt general perquè hi ha molta problemàtica en el control, finançament... No tenim clar. Tema molt complex**
- **Involucrar a l'administració competent a la taula de treball**

EQUIP 3

- **Regular amb boies les zones on hi ha limitacions d'ancoratge**
- **Que en la ubicació de boies es tingui en compte la seguretat dels usuaris**
- **Crear petites reserves on es limitessin alguns usos o zones rotatòries amb pesca sense mort**
- **Regular els usos fora de l'estiu per donar una millor imatge i atreure a l'usuari**
- **Identificar les zones amb conflicte i donar solucions de consens**
- **Mirar quines regulacions es fan al Cap de Creus i fer limitacions similars**
- **Establir limitacions de velocitat per zones, encara que siguin temporals**
- **Contemplar en el marc normatiu de les persones del municipi davant las sobrecàrrega d'usos**

US DE LES BOIES

- **Limitar el nombre de boies al màxim per afavorir la pesca professional**
- **Empreses, boies per un tema de seguretat. Usuaris particulars accés lliure per tots menys a les zones de fons amb un valor a protegir, cal posar boies per poder gaudir de les cales**
- **Que sigui un planejament General de Parc**
- **Us de boies tot l'any**
- **Tornem a l'equilibri, segons la capacitat de càrrega . Quants pescadors i quines zones? quantes embarcacions hi ha per fondejar i on? Cal estudi per poder ordenar**
- **Gestió de les boies**
- **Gestió específica per les boies de particulars**
- **Gestió boies de profunditat**
- **Boies fantasma - Totes les boies legals**
- **Boia a Cala Ferriol, per poder deixar la barca davant la platja en el moment de l'arribada i la sortida de caiacs**
- **Boies Minimes i la resta fondeig lliure**
- **Mapa de zones a protegir poseidonia (aplicatiu)**

Equip Motor

- **Climent (CPE Estartit)**
- **Josep Maria Aquàtica**
- **Llibori**
- **Carles Font**
- **Ramón (Xaloc Diving)**
- **Gerard - Nautilus**
- **Rodrigo**
- **Genis Dalmau**
- **Pedro (Federació)**
- **Guillermo Alvarez**
- **Ariadna**
- **Bep Pujol**
- **Carme**
- **Josep Capellà**
- **Jordi (CNE)**
- **Rai Roca (Club Nautic)**
- **Cristina (DC La Sirena)**