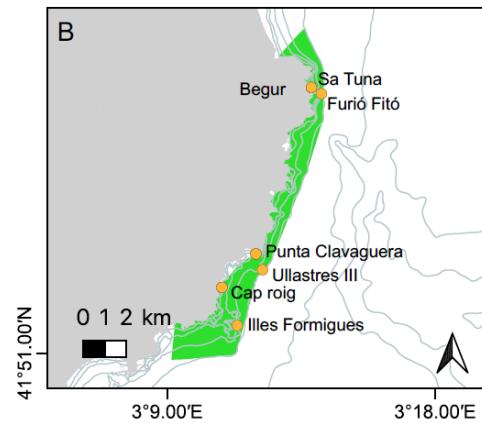
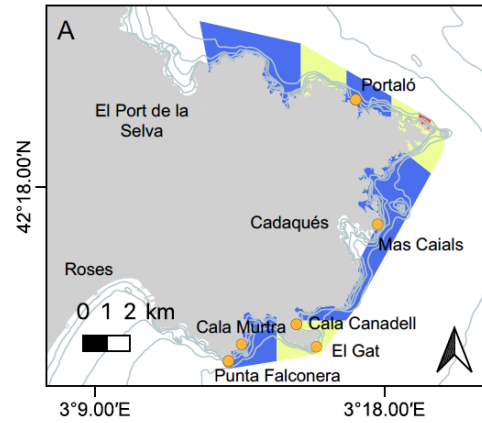
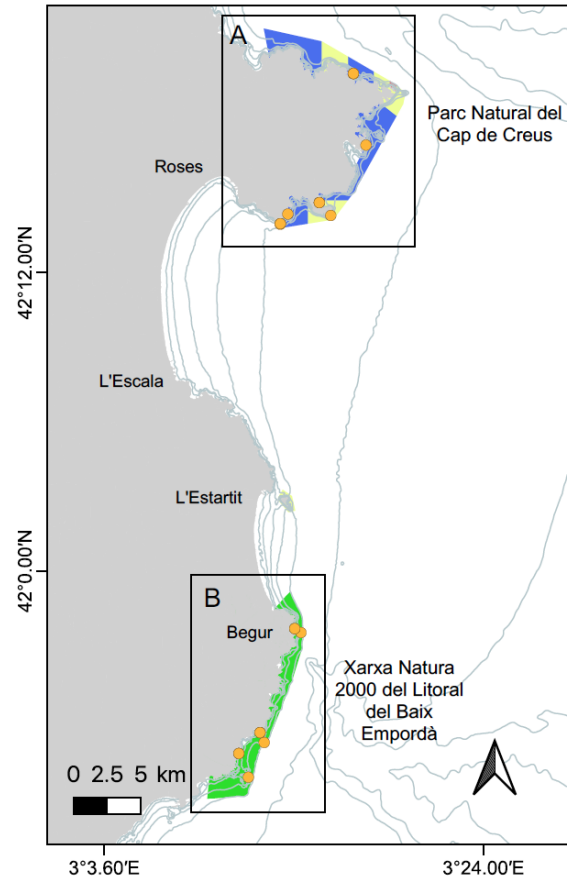


Espais Naturals Protegits






Protocol 7. *Posidonia oceanica*

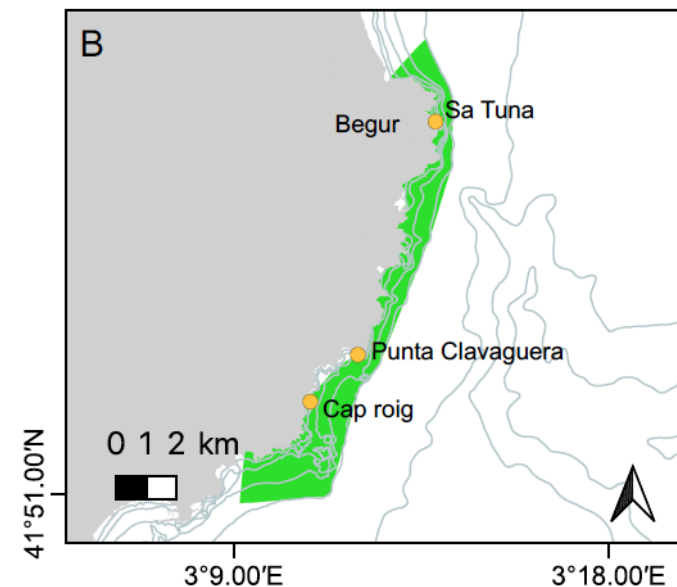
Definir l'estat de conservació de les praderies de *Posidonia oceanica* mitjançant la valoració de la densitat dels feixos.



Protocol de mostreig

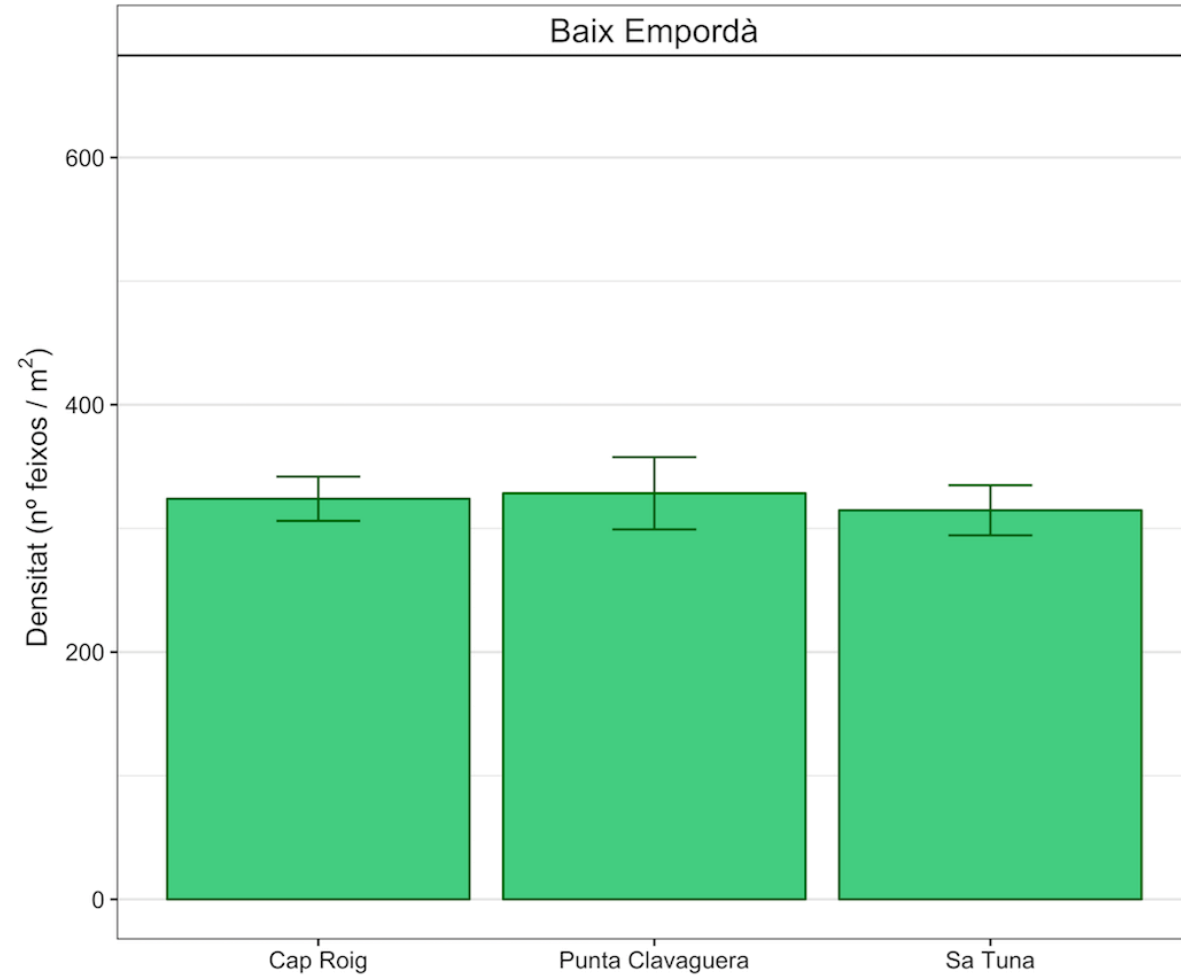


Implementació del protocol de *P. oceanica*



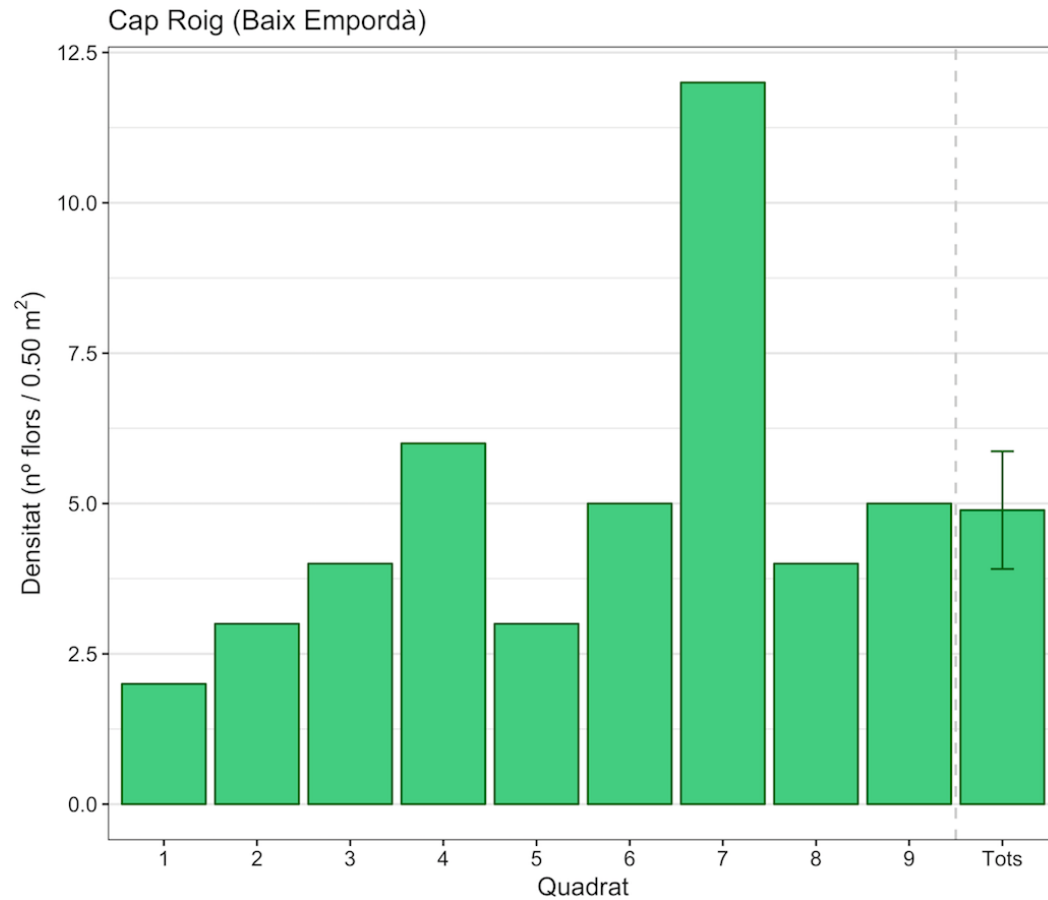


Protocol 7. *Posidonia oceanica*





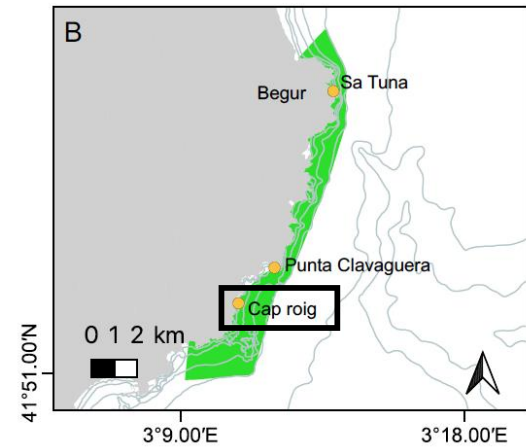
Protocol 7. *Posidonia oceanica*



Flors de *Posidonia oceanica* al Cap Roig (Baix Empordà)



Litoral del Baix Empordà





Protocol 7. *Posidonia oceanica*

- La densitat de feixos de *P. oceanica* ha sigut més alta al Parc Natural del Cap de Creus, on els valors de densitat es troben dins els valors de referència d'estudis anteriors). En canvi, al Baix Empordà els valors de densitat es troben per sota dels de referència.
- Les localitats amb les praderies contínues (Caials i Punta Clavaguera) presenten densitats superiors. Tot i així, no s'han observat diferències entre localitats.
- Només s'ha trobat presència de flors a Cap Roig (Baix Empordà).
- El protocol és efectiu per registrar densitat i presència de flors de *P. oceanica*. Si es combinés amb mesures de cobertura seria ideal per tenir una informació més completa.