



Procés participatiu “El futur del Camp”

Directrius de planejament urbanístic de l'àmbit metropolità del Camp de Tarragona

Informe de resultats de la sessió

Taula 4 – espai agrícola, assentaments i
àmbit territorial

Reus, 5 d'octubre de 2021

Unitat impulsora del procés participatiu

Direcció General d'Ordenació del Territori i Urbanisme del Departament de la Vicepresidència i de Polítiques Digitals i Territori

Unitat que acompanya

Direcció General de Participació Ciutadana i Processos Electorals

Empresa dinamitzadora i que redacta l'informe

Gabinet Ceres

Contingut

1	Introducció.....	4
1.1	Antecedents i context	4
1.2	Objectius del procés participatiu.....	4
1.3	Eixos del procés participatiu	4
1.4	Fases del procés participatiu	5
1.5	Dinàmica de la sessió.....	6
2	Assistència i participació	7
2.1	Perfil de les persones participants.....	7
2.2	Llistat d'entitats participants	8
3	Recull d'aportacions	10
3.1	Eix de debat 3 – Espai agrícola.....	10
3.1.1	Models desitjats i no desitjats	10
3.1.2	Problemes, dèficits i riscos	12
3.1.3	Mesures, millores i oportunitats	12
3.2	Eix de debat 4 – Assentaments	15
3.2.1	Models desitjats i no desitjats	15
3.2.2	Problemes, dèficits i riscos	17
3.2.3	Mesures, millores i oportunitats	17
3.3	Àmbit territorial	20
4	Annex. Resultats de l'enquesta d'avaluació de les sessions	22
4.1	Perfil.....	22
4.2	Valoracions.....	24
4.3	Convocatòria	27

1 Introducció

La Secretaria de l'Agenda Urbana i Territori del Departament de Territori i Sostenibilitat de la Generalitat de Catalunya ha iniciat un primer diagnòstic d'identificació dels elements conjunts i comuns dels diferents municipis del sistema urbà metropolità del Camp de Tarragona (AMCT). I amb la finalitat de definir les directrius i continguts que han de guiar l'elaboració d'un pla urbanístic de caràcter supramunicipal. Un pla vertebrador i complementari de la planificació urbanística vigent de cada municipi.

Per portar a terme aquest treball de diagnòstic previ, la Secretaria de l'Agenda Urbana i Territori ha volgut incorporar, des de la fase inicial, la visió, el posicionament, l'opinió i les aportacions de diferents agents socials implicats, tals com institucions locals, universitat, centres de recerca, teixit associatiu i ciutadania, mitjançant l'impuls d'aquest procés participatiu.

1.1 Antecedents i context

La motivació per impulsar aquest estudi i procés participatiu neix de la necessitat de treballar en un territori complex en el qual interactuen un conjunt de municipis i que ha experimentat importants transformacions en els últims anys, però que no compta amb un enfocament metropolità que plantegi i resolgui reptes i problemàtiques conjunts del territori.

1.2 Objectius del procés participatiu

Els objectius del procés participatiu són els següents:

- ➔ Contribuir a un millor coneixement de les dinàmiques territorials que operen al sistema urbà del Camp de Tarragona
- ➔ Elaborar des del territori un primer diagnòstic de la realitat metropolitana i les lògiques supramunicipals a través d'un debat obert amb les diferents disciplines professionals i els representants institucionals
- ➔ Fer extensiu a la ciutadania els reptes a resoldre i les oportunitats per assolir un territori més coherent i millor estructurat a escala supramunicipal
- ➔ Partint dels continguts extrets del diagnòstic participatiu, articular les directrius sobre les que caldrà versar l'elaboració d'un document de planificació urbanística estratègica adaptat a les especificitats del Camp de Tarragona

1.3 Eixos del procés participatiu

El procés participatiu planteja recollir propostes en relació als següents eixos de debat:

- Eix 1. Determinació de l'àmbit metropolità del Camp de Tarragona.
- Eix 2. Models de mobilitat i accessibilitat òptima en el Camp de Tarragona.

Eix 3. Protecció i valor de l'espai agrícola. Factors determinants de la qualitat mediambiental i paisatgística dels espais oberts. Compatibilitat d'usos en l'espai obert.

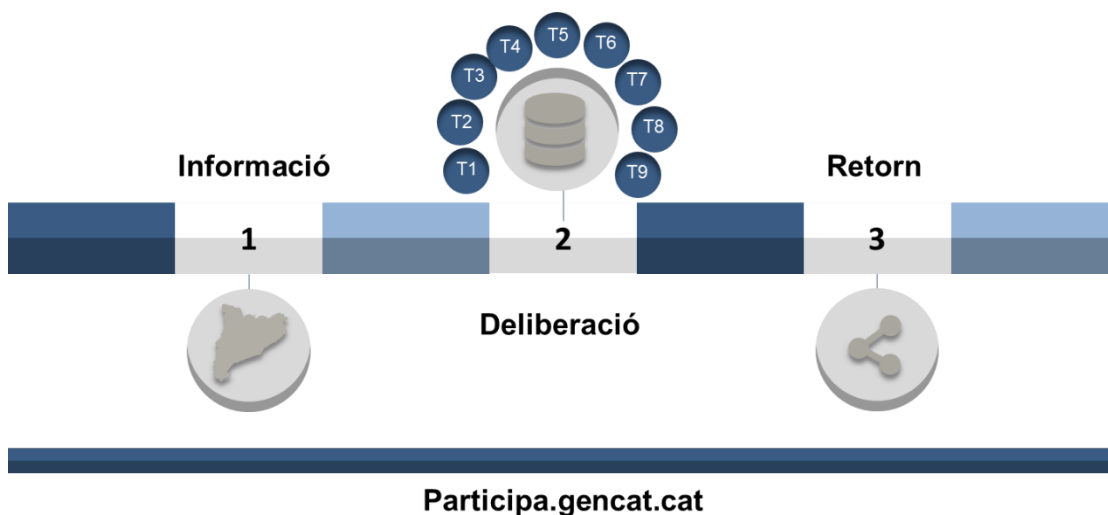
Eix 4. Modernització dels assentaments urbans, les polítiques de sòl i habitatge supramunicipals, les operacions de reciclatge urbà i equipaments d'abast territorial, els espais de reserva, la costa, les densitats urbanes i els teixits urbans mixtes.

Eix 5. Projecció del model econòmic del territori, dels polígons industrials i les grans infraestructures: port, aeroport i TGV.

Eix 6. Definició del models mancomunats energètics i metabòlics: xarxes de consum i residus, i ordenació de les seves infraestructures.

Eix 7. Governança.

1.4 Fases del procés participatiu



Les diferents fases en que s'ha organitzat el procés persegueixen els següents objectius específics:

1. **Fase d'informació.** Donar a conèixer el procés participatiu, es socialitza el projecte i s'informa sobre les possibilitats per participar, a més de convocar els diferents actors i ciutadania.
2. **Fase deliberativa.** Taules de debat temàtiques amb l'objectiu d'aprofundir en les diferents problemàtiques pròpies i compartides del territori, construir coneixement i, sobretot, identificar línies potencials i estratègiques de desenvolupament i recollir les aportacions d'institucions públiques i experts locals. S'hi afegeix un qüestionari en línia per recollir les opinions també de la ciutadania.
3. **Fase de retorn.** Difondre els resultats obtinguts del procés participatiu.

1.5 Dinàmica de la sessió

La dinàmica seguida durant les taules temàtiques han tingut la següent estructura:

1. Benvinguda i contextualització del procés
2. Debat entorn el primer eix de la taula mitjançant la tècnica visions de futur
3. Debat entorn el segon eix de la taula mitjançant la tècnica visions de futur
4. Determinació de l'àmbit territorial
5. Cloenda i avaluació

El debat entorn els eixos temàtics ha permès recollir aportacions relatives a diferents aspectes:

- Els models de futur desitjables i no desitjables per a cada eix
- Els problemes, dèficits o riscos que caldria resoldre per aconseguir el model desitjat i evitar el no desitjat
- Les mesures, millores i oportunitats associades al model desitjat

La determinació de l'àmbit territorial s'ha realitzat en base a un mapa on les persones participants han identificat els municipis que requereixen d'una visió conjunta i que poden definir un àmbit central sobre el que estructurar un planejament conjunt.

2 Assistència i participació

2.1 Perfil de les persones participants

A la sessió, han participat un total de 29 persones, que suposa el 97% del total de persones convocades.

Taula 1. **Gènere de les persones participants**

	Persones participants	%
Homes	12	41%
Dones	17	59%
Total	29	100%

2.2 Llistat d'entitats participants

A continuació es presenta el llistat d'entitats participants a la sessió i el nombre de persones participants en representació de cada entitat.

Taula 2. **Llistat d'entitats participants**

ENTITATS REPRESENTADES	Nombre participants (persones)
Ajuntament de Torredembarra	1
Ajuntament de Vila-seca	1
Ajuntament del Catllar	1
Col·legi d'Arquitectes Tècnics de Catalunya	1
Col·legi d'Arquitectes de Catalunya (COAC)	2
Col·legi d'Ambientòlegs de Catalunya (COAMB)	1
Col·legi d'Enginyers Tècnics de Catalunya	1
Col·legi de Geògrafs de Catalunya	1
Diputació de Tarragona	1
Escola tècnica Superior d'Arquitectura (EAR-URV)	5
Facultat de Ciències Jurídiques (URV)	1
Facultat d'Economia i Empresa (URV)	1
Facultat de Medicina i Ciències de la Salut (URV)	1
Facultat de Turisme i Geografia (URV)	1
GEPEC	1
Servei Territorial d'Habitatge (Gencat)	1
Servei Territorial d'Urbanisme (Gencat)	2
Serveis territorials d'Acció Climàtica, Alimentació i Agenda Rural a Tarragona (Gencat)	1
Oficina Territorial Acció i Avaluació Ambiental (Gencat)	1
Oficina de Gestió Ambiental Unificada (Gencat)	1
Serveis Territorials del Departament de Cultura (Gencat)	1

ENTITATS REPRESENTADES	Nombre participants (persones)
Serveis Territorials d'Empresa i Treball a Tarragona (Gencat)	1
Unió de pagesos	1
Total	29

3 Recull d'aportacions

Les aportacions recollides a la present taula, s'estructuren en base a tres eixos concrets:

1. Espai agrícola
2. Assentaments
3. Àmbit territorial

3.1 Eix de debat 3 – Espai agrícola

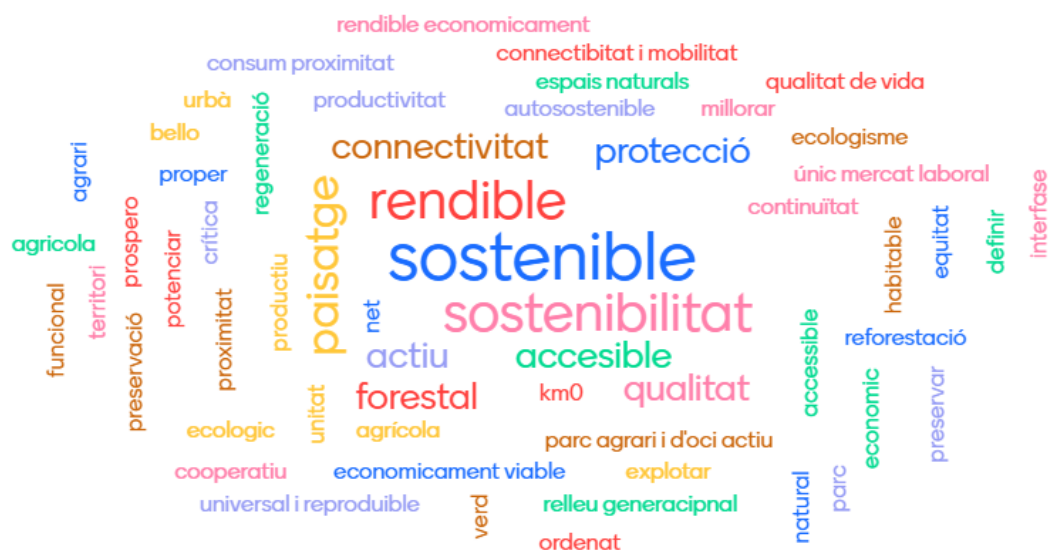
Per tal de poder reflexionar i debatre entorn l'eix d'espai agrícola, s'ha partit d'una sèrie de temes i preguntes que s'han traduït en aspectes clau que les persones participants han pogut tenir visibles durant el debat per tal de tenir-los en compte:

- Temes clau:
 - Protegir i posar en valor l'espai agrícola. Enumerar els factors determinants de la qualitat mediambiental i paisatgística dels espais oberts. Introducció de les bases per la regulació de la compatibilitat d'usos en l'espai obert.
- Preguntes clau:
 - Quins creieu que són els espais oberts de major valor al Camp de Tarragona? Cal potenciar-los i protegir-los?
 - Quins són els principals valors característics del paisatge del Camp? I els seus principals defectes?
 - Quin paper juga actualment l'agricultura en la xarxa d'espais oberts del Camp de Tarragona?
 - Quines són les seves principals amenaces?
 - Quines valors i potencials té?
 - Quines mesures creieu que caldria potenciar per tal de protegir-ne els seus principals valors?

3.1.1 Models desitjats i no desitjats

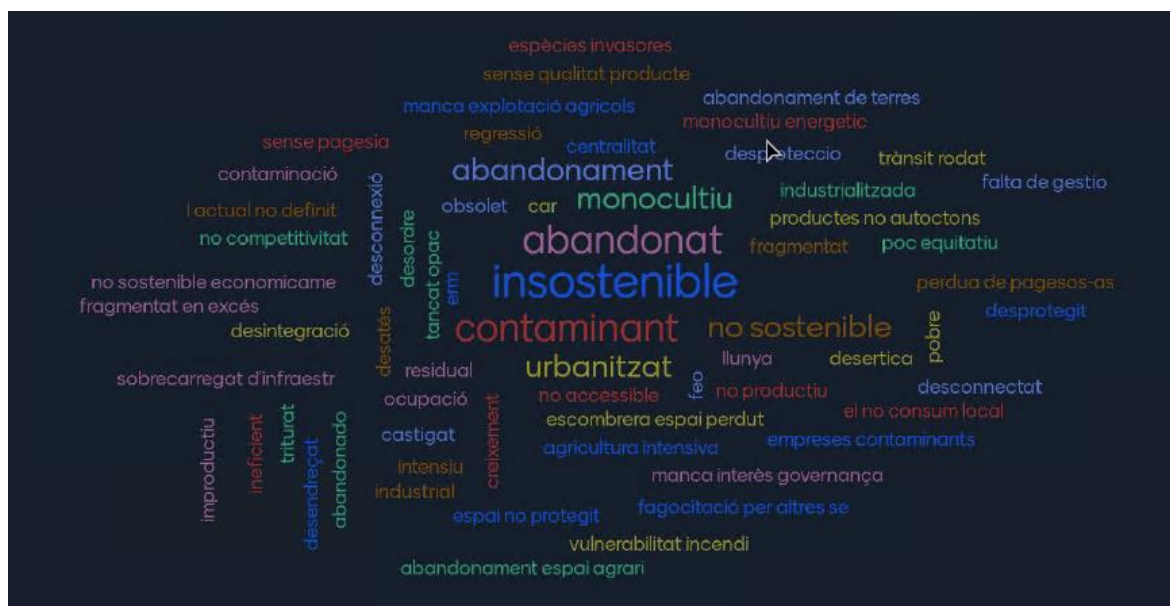
A continuació, es mostra el núvol de paraules elaborat entorn els aspectes que definirien el model de futur desitjat per a l'àmbit metropolità del Camp de Tarragona en relació a l'eix espai agrícola.

Aquests núvols mostren els aspectes repetits amb diferents grandàries de fonts, sent les més grans les que identifiquen els que més s'han repetit. No obstant, cal fer-ne una lectura més a fons, doncs en molts casos els conceptes poden estar escrits de forma diferent però correspondre a una mateixa idea clau. Per aquest motiu, sota de cada núvol s'identifiquen els aspectes més coincidents.



Els principals aspectes, doncs, que definirien el model desitjable quant a espai agrícola serien: sostenible, accessible, rendible, paisatge, connectivitat, protecció, qualitat, actiu i forestal.

Tot seguit, es mostra el núvol de paraules elaborat entorn els aspectes que definirien el model de futur no desitjat per a l'àmbit metropolità del Camp de Tarragona en relació a l'eix espai agrícola:



Els principals aspectes, doncs, que definirien el model no desitjable quant a espai agrícola serien: abandonat, insostenible, contaminat, urbanitzat i monocultiu,

Aquestes visions de futur són les que han guiat la reflexió i debat posterior entorn als problemes, dèficits i riscos, i les mesures, millores i oportunitats.

3.1.2 Problemes, dèficits i riscos

- **Abandonament de l'espai agrícola**

Manca de relleu generacional i suport a la pagesia que provoca l'abandonament de l'espai agrícola amb una dificultat afegida per trobar recursos humans.

L'abandonament moltes vegades està lligat al procés de conurbació. Si no es conrea, ni es protegeix aquest espai agrícola, es comenta que acaba transformant-se, en els pitjors dels casos, en terreny urbanitzable degut a la pressió urbanística.

- **Manca de protecció**

Manca de protecció de l'espai agrícola, pel que fa als canvis d'ús del sòl i també pel que fa a altres riscos com els incendis o ús d'adobs. També s'esmenta la manca de protecció del medi rural amb una insuficient gestió forestal i una manca de suport a les zones rurals despoblades.

- **Degradació del paisatge**

L'aforestació de la terra degut al seu abandonament com espai agrícola provoca també una reducció de la qualitat paisatgística.

- **Conseqüències del canvi climàtic**

La crisi climàtica provoca entre altres riscos l'escassetat hídrica que afecta a l'espai agrícola.

D'altra banda, també s'esmenta la manca d'un projecte energètic eficient i sostenible per a l'activitat agrícola.

- **Competitivitat**

La manca de rendibilitat econòmica provocada pel preu del producte i la parcel·lació extensiva, fa de l'agricultura una activitat amb poca viabilitat econòmica. D'altra banda també s'esmenta la fallida del model de cooperatives agràries.

- **Fragmentació de l'espai agrícola**

Fragmentació i disminució de l'espai agrícola arrel de l'urbanisme o adquisició del sòl per part de sectors amb més poder econòmic, així com per la manca de planificació o model del territori i de les infraestructures que el travessen i divideixen.

- **Monocultiu agrícola**

En el sentit d'espai agrari, el model monocultiu condueix a la producció intensiva i a la sobreexplotació del sòl, fent que el terreny es debiliti i s'erosioni amb més facilitat. A banda, provoca que augmenti el risc donat que s'aposta tot a un sòl cultiu.

3.1.3 Mesures, millores i oportunitats

- **Protecció de l'espai agrícola**

Protecció del sòl agrícola, dels espais agraris i del pagès per preservar-ho, i recuperació d'aquell que s'ha perdut a partir de fomentar l'activitat agrària, la ramaderia extensiva.

La protecció ha de centrar-se en la posada en valor i l'equiparació del sòl agrari amb el sòl urbà.

- **Preservar la biodiversitat i el valor paisatgístic de l'espai agrícola**

Dona valor al paisatge, al contínuum i a la biodiversitat. Anar més enllà de la productivitat econòmica i valorar tot allò que pot afavorir un bon paisatge al Camp de Tarragona. Establir l'agricultura com activitat que preserva el paisatge, potenciar els espais rurals com a paisatge per millorar la qualitat de vida i veure els espais agraris com ecosistemes, proposant que s'aposti per l'agricultura i ramaderia ecològica.

- **Suport a l'activitat agrícola**

Ajudes i subvencions per activitat agrícola.

Aquest seria un punt de dissens, doncs no tothom aposta per subvencionar al no considerar-la una bona solució per al seu manteniment.

- **Aprofitament de recursos naturals**

Crear sistemes per aprofitar l'aigua pluvial i fer més autosuficient l'activitat agrícola al territori.

Potenciar les energies renovables.

- **Donar valor a l'espai agrícola i a la proximitat**

Foment, potenciació i promoció del Km 0, del producte de proximitat, del mercat de camp i de tot allò que li dona més valor afegit a l'ús de l'espai agrícola i al propi producte agrícola.

Posar en valor el vincle entre agricultura i cultura.

Sensibilització entorn el consum responsable i consciència ambiental.

- **Professionalització**

Fomentar la formació i educació agrària, per tal de poder tenir un relleu generacional de la pagesia.

- **Ordenació i connexió de l'espai**

Es proposa fer una transició dels espais, aprofitant l'espai agrícola periurbà i fomentant la connexió entre les urbanitzacions i l'àmbit rural.

Recuperar la xarxa de camins i aprofitar les infraestructures ja existents per enfortir l'espai agrícola, tot evitant la fragmentació del territori. Utilitzar aquests camins com un recurs d'oci i activitats esportives, foment d'aquests actius de salut.

- **Planificació territorial**

Establir un model de planificació territorial amb un punt de vista supramunicipal de planificació forestal i agrícola amb visió de futur i integral.

- **Foment del cooperativisme**

Fomentar el cooperativisme i la dinamització d'obradors públics mancomunats, millorant la competitivitat de l'activitat agrícola.

A continuació, es mostra una taula resum de les aportacions recollides.

Eix 3 – Espai agrícola

Línies de treball	Agrupació propostes	Aportacions
Problemes, dèficits i riscos	Abandonament i manca de protecció	<ul style="list-style-type: none"> • Manca relleu generacional • Manca de protecció • Poc manteniment del medi • Despoblació zones rurals • Ineficiència de la protecció de l'espai agrícola
	Degradació del paisatge	<ul style="list-style-type: none"> • Aforestació • Reducció qualitat paisatgística
	Conseqüències canvi climàtic	<ul style="list-style-type: none"> • Escassetat hídrica • Manca projecte energètic
	Competitivitat	<ul style="list-style-type: none"> • Manca rendibilitat econòmica • Preu producte • Parcel·lació extensiva
	Monocultiu	<ul style="list-style-type: none"> • Producció intensiva i amb poca diversitat • Sobreexplotació del sòl • Risc associat al monocultiu
	Fragmentació espai agrícola	<ul style="list-style-type: none"> • Sòl urbanitzable • Infraestructures que divideixen • Manca planificació • Manca model territori
Mesures, millores i oportunitats	Protecció de l'espai agrícola	<ul style="list-style-type: none"> • Protecció del patrimoni existent • Recuperació de l'espai perdut • Garantir la preservació
	Preservar la biodiversitat i el valor paisatgístic de l'espai agrícola	<ul style="list-style-type: none"> • Valor al paisatge • Biodiversitat • Potenciar els espais rurals • Qualitat de vida • Ecosistemes • Agricultura i ramaderia ecològica
	Suport a l'activitat agrícola	<ul style="list-style-type: none"> • Ajudes i subvencions
	Aprofitament dels recursos naturals	<ul style="list-style-type: none"> • Aigua pluvial • Energies renovables
	Donar valor a l'espai agrícola i a la proximitat	<ul style="list-style-type: none"> • Producte proximitat • Mercats • Valor afegit al km0 • Vincle entre agricultura i cultura • Sensibilització consum responsable
	Professionalització	<ul style="list-style-type: none"> • Fomentar la formació i educació agrària

Eix 3 – Espai agrícola

Ordenació i connexió de l'espai	<ul style="list-style-type: none"> • Transició dels espais • Connexió urbanitzacions i àmbit rural • Recuperar xarxa de camins • Aprofitar infraestructures existents • Actius de salut
Planificació territorial	<ul style="list-style-type: none"> • Punt de vista supramunicipal • Model territorial • Visió de futur i integral
Foment del cooperativisme	<ul style="list-style-type: none"> • Cooperativisme • Obradors públics mancomunats • Millorar la competitivitat agrícola

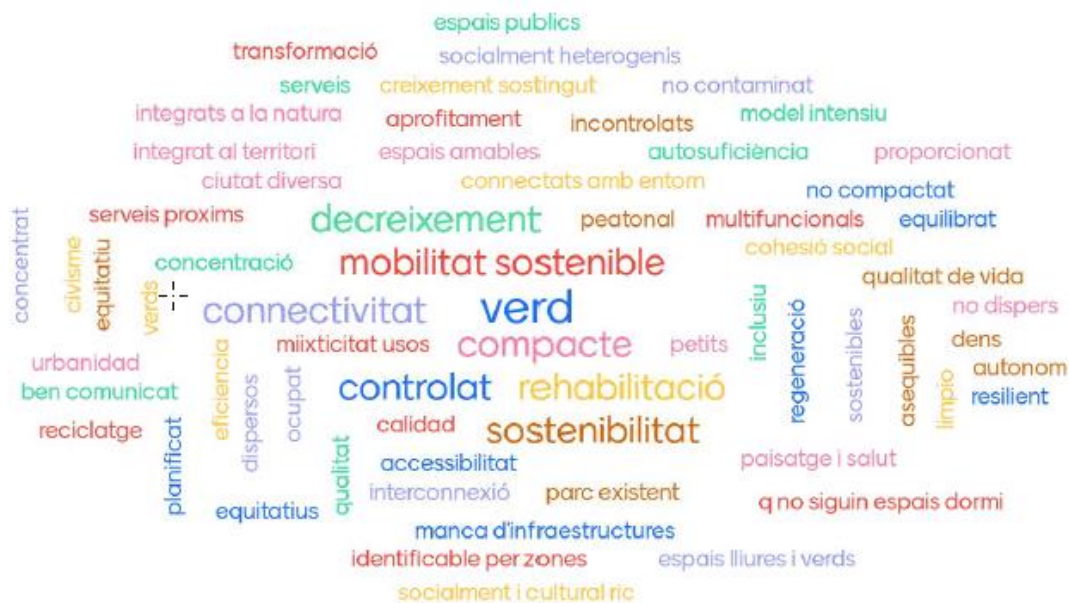
3.2 Eix de debat 4 – Assentaments

Per tal de poder reflexionar i debatre entorn l'eix de mobilitat, s'ha partit d'una sèrie de temes i preguntes que s'han traduït en aspectes clau que les persones participants han pogut tenir visibles durant el debat per tal de tenir-los en compte:

- Temes clau:
 - Modernització dels assentaments urbans, les polítiques de sòl i habitatge supramunicipals, les operacions de reciclatge urbà i equipaments d'abast territorial, els espais de reserva, la costa, les densitats urbanes i els teixits urbans mixtes.
- Preguntes clau:
 - Com creieu que haurien de ser els models futurs pel que fa a assentaments urbans de l'AMCT?
 - Quins són els principals problemes del barris de l'AMCT?
 - Tenim un parc residencial adaptat a les necessitats de la societat contemporània?
 - De cara a la incorporació de nous habitatges, creieu que cal créixer en extensió aprofitant els espais de reserva del planejament o reciclar teixits que, tot i la seva centralitat, han quedat obsolets?
 - Cal desprogramar sòl urbanitzable no executat?
 - Quins serien els equipaments d'abast territorial que requereix de l'AMCT?
 - Quines mesures aplicaries per millorar el parc immobiliari existent?

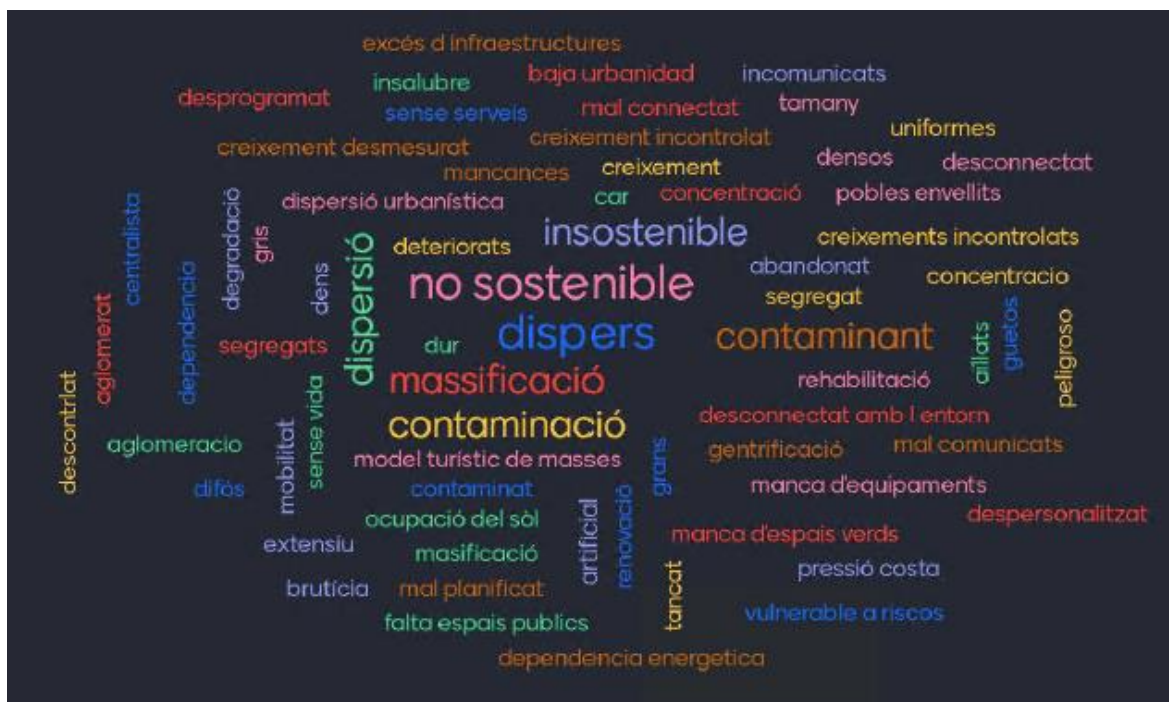
3.2.1 Models desitjats i no desitjats

A continuació, es mostra el núvol de paraules elaborat entorn els aspectes que definirien el model de futur desitjat per a l'àmbit metropolità del Camp de Tarragona en relació a l'eix assentaments.



Els principals aspectes, doncs, que definirien el model desitjable quant a assentaments serien: verd, compacte, sostenible, mobilitat sostenible, controlat, rehabilitat, decreixement i connectat.

Tot seguit, es mostra el núvol de paraules elaborat entorn els aspectes que definirien el model de futur no desitjat per a l'àmbit metropolità del Camp de Tarragona en relació a l'eix assentaments:



Els principals aspectes, doncs, que definirien el model no desitjable quant a assentaments serien: insostenible, dispers, massificat i contaminat.

Aquestes visions de futur són les que han guiat la reflexió i debat posterior entorn als problemes, dèficits i riscos, i les mesures, millores i oportunitats.

3.2.2 Problemes, dèficits i riscos

- **Dispersió d'assentaments**

Assentaments dispersos que provoquen l'excés de consum del sòl i la baixa densitat de població.

Es parla de dispersió de barris, nuclis, urbanitzacions i zones concretes d'un municipi que es degraden i condueixen a l'aïllament social i, en el pitjor dels casos, a la pèrdua gradual de la població. El model d'assentaments és molt tipificat per municipis i resulta difícil canviar aquesta tendència.

- **Dificultats del comerç de proximitat**

Dificultats de la competitivitat del comerç de proximitat i el petit comerç.

- **Degradació dels centres urbans**

Abandonament dels nuclis de població, en especial els nuclis antics i la *guetització* d'algunes zones. Caldrien més ajudes públiques per rehabilitar habitatges principalment d'aquests nuclis.

- **Desequilibri territorial**

Existència d'un desequilibri territorial de costa i interior, amb una degradació i pèrdua del litoral. El territori presenta diferències en densitat de població entre ciutats i pobles importants, amb un envelliment i despoblament de les zones rurals.

- **Manca serveis i equipaments**

Per altra banda, la manca d'espai o visió supramunicipal en la localització dels equipaments i serveis potenciat per aquesta dispersió dels assentaments genera un dèficit en serveis i equipaments.

- **Habitatges**

Dificultats d'accés a un habitatge assequible i digne.

Convivència amb l'habitatge turístic amb alta estacionalitat, el preu dels quals desequilibra i fa trontollar el preu global de l'habitatge, sent un dels problemes del model d'assentaments actual.

3.2.3 Mesures, millores i oportunitats

- **Teixit compacte i continu**

Buscar la continuïtat dels teixits urbans i els espais verds interconnectats, fomentant els barris oberts a la natura i l'aprofitament del sòl existent.

- **Zones verdes**

Millorar la quantitat i qualitat de les zones verdes.

- **Mobilitat**

Fomentar la mobilitat sostenible i activa (transport a peu o en bicicleta entre nuclis urbans) i les vies verdes. També es proposa potenciar el transport públic.

Optimitzar infraestructures existents. Millorar les connexions de les zones rurals i la connexió entre infraestructures.

- **Ciutats amables**

Pobles i ciutats saludables, fomentant la inversió sostenible a partir de fons com els *Next Generation* (fons europeus per a la recuperació dels efectes socioeconòmics derivats de la pandèmia del coronavirus amb la voluntat d'impulsar una transició ecològica i digital del model productiu).

- **Sostenibilitat**

Ajuts per a l'energia verda, ús de serveis energètics de proximitat i una transformació industrial i urbana cap a un model més sostenible amb, per exemple, energies renovables integrades.

- **Rehabilitació**

S'ha de recuperar l'habitabilitat dels pobles existents i potenciar la rehabilitació del parc d'habitatge i el reciclatge urbà. Es proposa executar polítiques conjuntes de rehabilitació.

Utilitzar fons de recuperació verda per la rehabilitació energètica dels habitatges.

- **Habitatge**

Fomentant noves modalitats d'habitatge amb més espais comuns i fomentar les polítiques d'habitatge públics.

Cal evitar també l'estacionalitat en la costa i regular els pisos turístics.

- **Planificació territorial**

Mancomunar i establir sistemes compartits supramunicipals per serveis o equipaments.

Revisar POUMS desmesurats. Realitzar la regulació del creixement de les poblacions i treure el sòl del procés urbanitzador actual.

A continuació, es mostra una taula resum de les aportacions recollides.

Eix 4 - Assentaments

Línies de treball	Agrupació propostes	Aportacions
Problemes, dèficits i riscos	Dispersió d'assentaments	<ul style="list-style-type: none"> • Excés de consum del sòl • Baixa densitat de població • Desequilibri territorial • Aïllament social
	Dificultats del comerç de proximitat	<ul style="list-style-type: none"> • No competitiu
	Degradació dels centres urbans	<ul style="list-style-type: none"> • públic Abandonament • Guetització • Degradació habitatges
	Desequilibri territorial	<ul style="list-style-type: none"> • Costa – interior • Degradació i pèrdua de litoral • Envel·liment i despoblament zones rurals

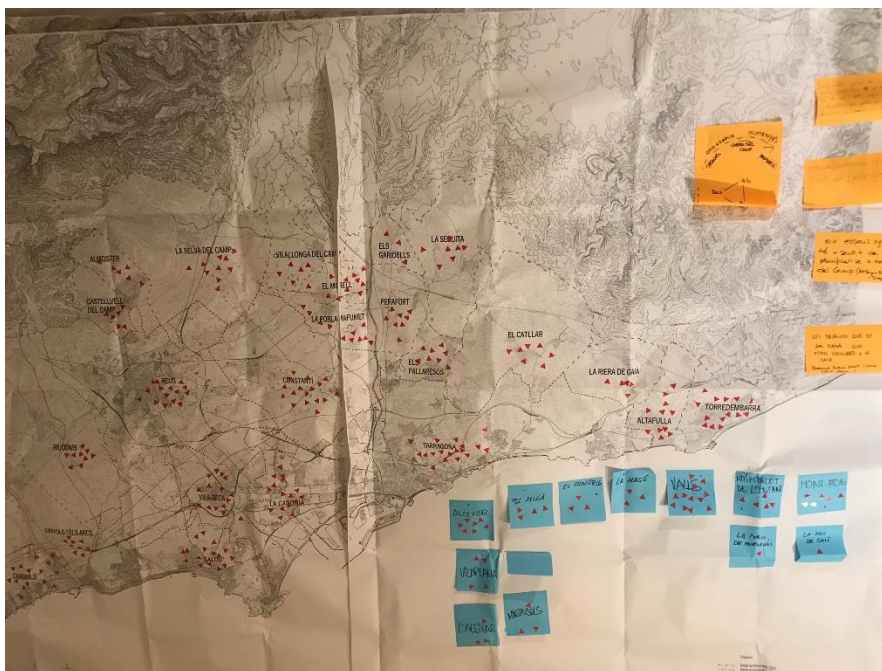
Eix 4 - Assentaments

	Manca de serveis i equipaments	<ul style="list-style-type: none"> Dèficits deguts a la dispersió
	Habitatges	<ul style="list-style-type: none"> Dificultats d'accés Habitatges turístics
Mesures, millores i oportunitats	Teixit compacte i continu	<ul style="list-style-type: none"> Teixits urbans i espais verds connectats Aprofitament del sòl
	Zones verdes	<ul style="list-style-type: none"> Més i millors zones verdes
	Mobilitat	<ul style="list-style-type: none"> Mobilitat sostenible i activa Potenciar transport públic Optimitzar infraestructures Connectar
	Ciutats amables	<ul style="list-style-type: none"> Next Generation
	Sostenibilitat	<ul style="list-style-type: none"> Energia verda Serveis energètics de proximitat Energies renovables integrades
	Rehabilitació	<ul style="list-style-type: none"> Del parc d'habitatges Reciclatge urbà Rehabilitació energètica
	Habitatge	<ul style="list-style-type: none"> Noves modalitats d'habitatges Evitar estacionalitat
	Planificació territorial	<ul style="list-style-type: none"> Mancomunar Sistemes compartits supramunicipals de serveis i equipaments Revisar i regular planificació

3.3 Àmbit territorial

La participació en aquest cas, s'ha centrat en la determinació de l'àmbit metropolità del Camp de Tarragona, a partir de la reflexió individual entorn els municipis de l'AMCT que requereixen una visió conjunta i els que defineixen un àmbit central sobre el que estructurar un planejament conjunt..

El següent mapa de dispersió, mostra els municipis que es considera que caldria tenir presents a l'hora de definir l'àmbit metropolità del Camp de Tarragona:



Taula 3. **Municipis seleccionats**

Municipis	Persones que els han seleccionat
Tarragona	18
Constantí	17
Cambrils	16
Canonja, La	16
Salou	16
Vila-seca	16
Reus	15
Torredembarra	14
Valls	12
Morell, El	11
Pobla de Mafumet, La	11
Altafulla	11

Municipis	Persones que els han seleccionat
Selva del Camp, La	10
Riudoms	9
Vinyols i els Arcs	9
Pallaresos, Els	8
Perafort	8
Secuita, La	7
Catllar, El	7
Alcover	7
Mont-roig del Camp	6
Almoster	6
Castellvell del Camp	6
Vilallonga del Camp	5
Hospitalet de l'Infant, L'	5
Vilaplana	4
Riera de Gaià, La	4
Milà, El	4
Aleixar, L'	3
Maspujols	3
Garidells, Els	3
Masó, La	3
Rourell, El	3
Creixell	2
Nou de Gaià, La	1
Pobla de Montornès, La	1

Segons aquests resultats, i tenint en compte els municipis que han quedat en les 10 primeres posicions, les persones participants seleccionarien entre aquests top ten els 6 municipis de partida, i hi afegirien els de Cambrils, Torredembarra, Valls i el Morell.

En relació a l'àmbit territorial, s'han recollit una sèrie de reflexions a tenir en compte:

- Incloure les poblacions que no són de la plana i que estan vinculades a la plana com (Riudecanyes, Riudecols, Botarell, Vilaplana, Alforja, L'Aleixar...)
- Eix espais agraris te més sentit de planificar-se a escala del Camp (Alt camp, Baix Camp, Tarragonès...)
- Incloure Torredembarra i pobles del Baix Gaià.
- Impossible parlar de l'àmbit sense conèixer per a què ha de ser l'àmbit metropolitana. Segons objectius, que poden ser molts i diversos, hi hauria un àmbit o diversos.
- Tots els municipis que entrin dins Prades, Cabra del camp i Montmell fins la costa.

4 Annex. Resultats de l'enquesta d'avaluació de les sessions

En aquest apartat s'inclouen els resultats de les enquestes d'avaluació de la Taula 2. Han respost **12 persones participants**, fet que representa el 41% de les persones assistents.

4.1 Perfil

A continuació, es mostra el perfil de les persones que han avaluat la sessió.

Taula 4. **Sexe**

Sexe	Persones participants	% participants
Home	5	42%
Dona	7	58%
Total	12	100%

Font: Enquesta d'avaluació del procés de participació del futur urbanístic del Camp de Tarragona (Taula 4)

L'edat mitjana de les persones que han avaluat la sessió és de 43 anys.

Taula 5. **Discapacitats reconegudes**

Discapacitat	Persones participants	%
Sí	0	0%
No	12	100%
Total	12	100%

Font: Enquesta d'avaluació del procés de participació del futur urbanístic del Camp de Tarragona (Taula 4)

Taula 6. **Municipi de residència**

Municipi	Persones participants	% participants
Reus	5	42%
Tarragona	4	33%
Cambrils	1	8%
Valls	1	8%
Vilaplana	1	8%
Total	12	100%

Font: Enquesta d'avaluació del procés de participació del futur urbanístic del Camp de Tarragona (Taula 4)

Taula 7. **Lloc de naixement**

Lloc naixement	Persones participants	% participants
Catalunya	12	100%
Total	12	100%

Font: Enquesta d'avaluació del procés de participació del futur urbanístic del Camp de Tarragona (Taula 4)

Taula 8. **Situació laboral**

Situació laboral	Persones participants	%
Treballant	11	92%
Estudiant	1	8%
Total	12	100%

Font: Enquesta d'avaluació del procés de participació del futur urbanístic del Camp de Tarragona (Taula 4)

De les persones que estan treballant, el 67% ho fan per compte d'altri i el 25% per compte propi i els sectors d'activitat en els que treballen principalment són:

- Activitats professionals, científiques i tècniques i administratives (5)
- Administració pública (4)
- Cultura i oci (1)
- Salut, educació i serveis socials (1)

Taula 9. **Nivell formatiu**

Nivell formatiu	Persones participants	%
Diplomatura	1	8%
Grau universitari	2	16%
Màster, llicenciatura i doctorat	9	75%
Total	12	100%

Font: Enquesta d'avaluació del procés de participació del futur urbanístic del Camp de Tarragona (Taula 4)

Taula 10. **Formen part d'alguna entitat?**

Tipus d'entitat	Persones participants	%
Col·legi o associació professional	9	75%
Associació cultural, de lleure o d'estudis històrics/socials	4	33%
Entitat veïnal	2	16%
Club d'esports o d'activitats d'esbarjo i lleure	1	8%
Cooperativa de consum	1	8%
Associació ambiental	1	8%
Total	12	148%

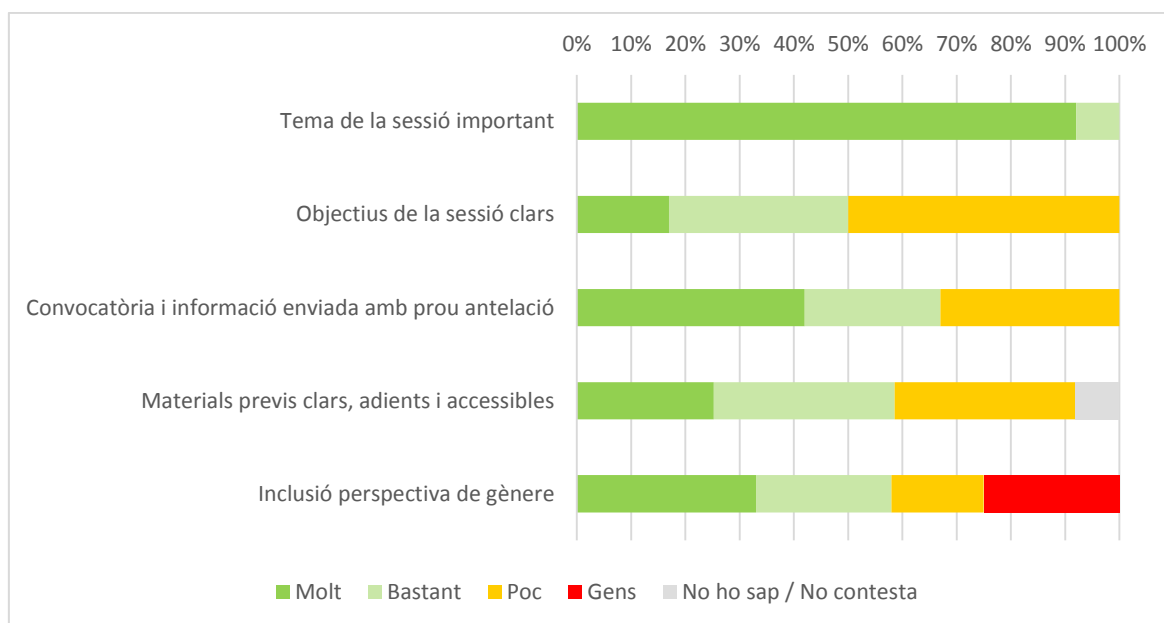
Nota: els % no sumen 100 ja que s'admetia resposta múltiple.

Font: Enquesta d'avaluació del procés de participació del futur urbanístic del Camp de Tarragona (Taula 4)

4.2 Valoracions

La preparació de les sessions es valora positivament en relació, principal i majoritàriament, a la importància del tema. La resta d'aspectes tenen valoracions no tant positives, destacant com el que caldria millorar més la inclusió de la perspectiva de gènere.

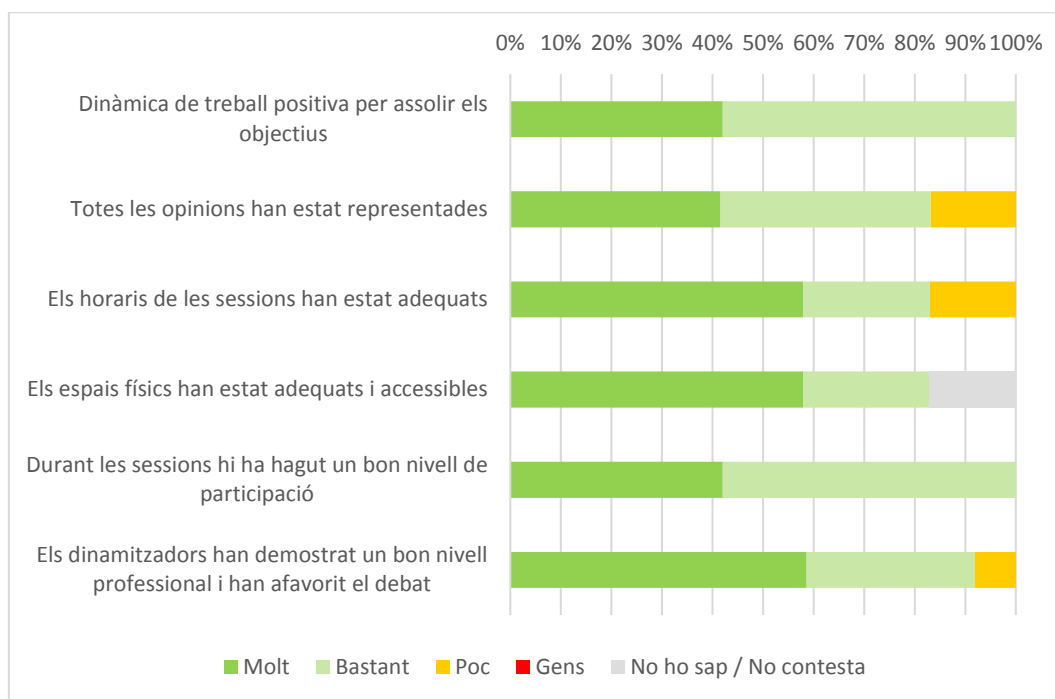
Figura 4.1 Valoració de la preparació de la sessió



Font: Enquesta d'avaluació del procés de participació del futur urbanístic del Camp de Tarragona (Taula 4)

L'execució de les sessions obté unes valoracions majoritàriament positives, sent els aspectes millor valorats els espais físics i el nivell de participació. Els horaris i la representació de totes les opinions serien l'aspecte que ha provocat certa insatisfacció.

Figura 4.2 Valoració sobre l'execució de les taules



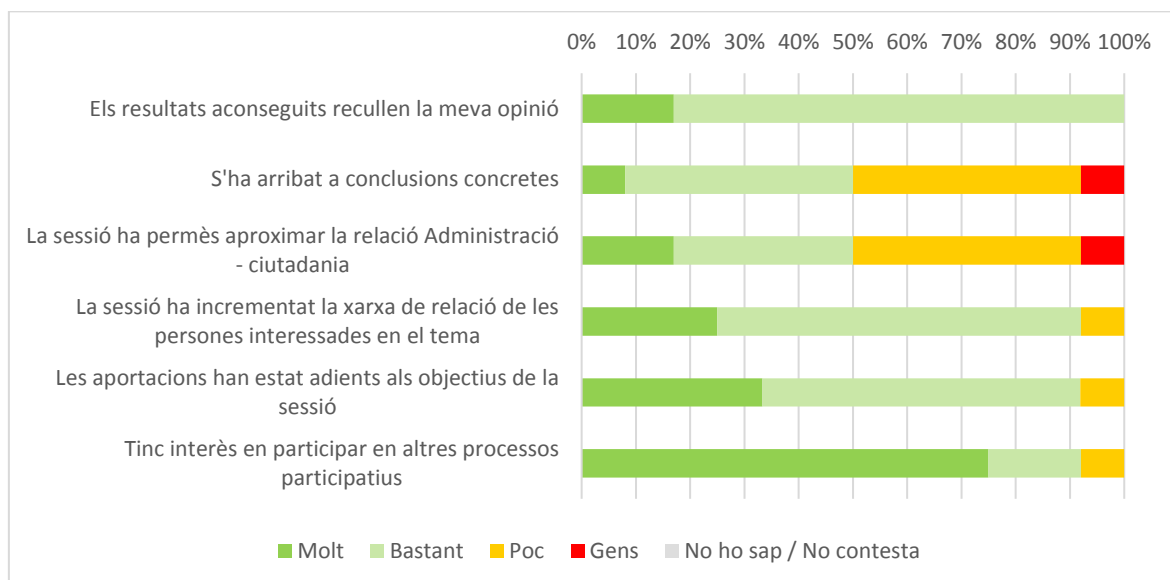
Font: Enquesta d'avaluació del procés de participació del futur urbanístic del Camp de Tarragona (Taula 4)

En relació a la preparació i execució de la sessió, s'han recollit les següents millores:

- *Explicar quins són els objectius més clarament, en quina fase està el procés de planificació, l'aportació de materials amb dades que es puguin consultar fàcilment (tenien mala resolució), l'aportació de dades sobre les mesures ja implementades i que es poden millorar durant les taules, obrir la participació (no quedava clar al web com es podien inscriure persones o entitats no convidades).*
- *Identificar-nos amb una enganxina amb el nom i lloc de procedència*
- *He trobat a faltar l'oportunitat de concretar les conclusions de forma més específica sobre el Camp de Tarragona*
- *Procurar que en una taula de debat hi hagi representats de diferents vessants, edats, perfils.*
- *Objectius de la sessió més clars.*
- *Informació dels estudis accessibles abans de la sessió*
- *Més temps de debat*

Les expectatives dels participants estaven en bastant acord amb els resultats aconseguits. Gairebé tots els aspectes analitzats obtenen una valoració majoritària de bastant, a excepció del fet d’haver arribat a conclusions concretes i el fet que la sessió hagi permès aproximar la relació entre administració i ciutadania, que serien els aspectes que menys satisfan.

Figura 4.3 Valoració sobre les expectatives respecte dels resultats de la sessió

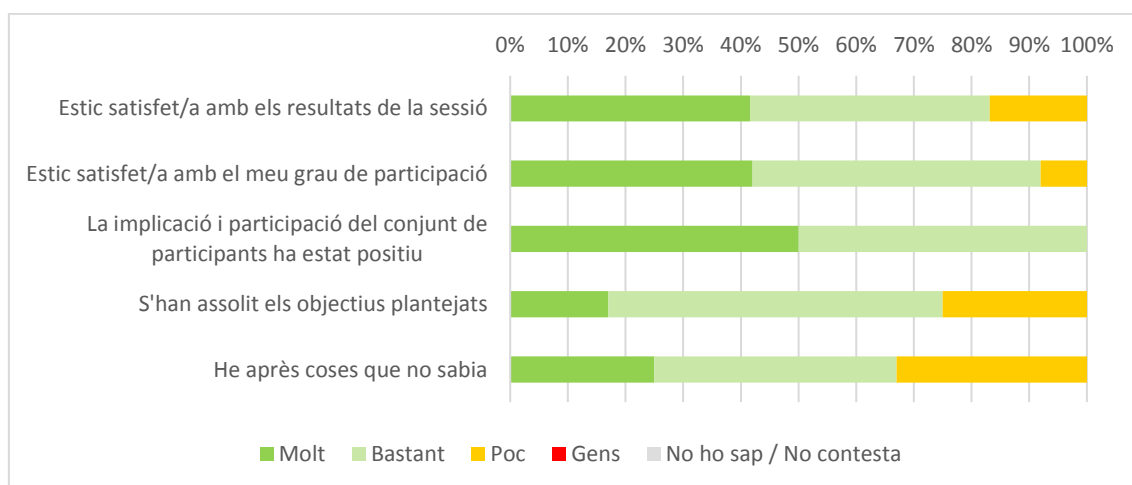


Font: Enquesta d’avaluació del procés de participació del futur urbanístic del Camp de Tarragona (Taula 4)

La valoració global feta pels assistents és bona en la seva majoria, ja que l’opció més escollida és la de bastant d’acord, sent l’aspecte millor valorat la implicació i participació del conjunt de persones participants.

No obstant, es percep que no s’han après coses noves ni s’han assolit del tot els objectius plantejats.

Figura 4.4 Valoració global

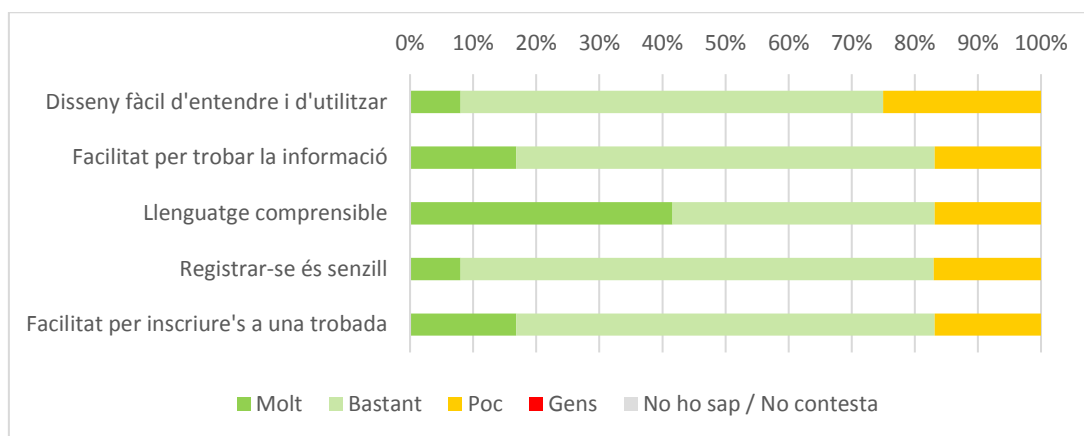


Font: Enquesta d’avaluació del procés de participació del futur urbanístic del Camp de Tarragona (Taula 4)

La valoració sobre el Portal Participa és bastant positiva, destacant principalment la comprensió del llenguatge.

No obstant, la resta d'aspectes analitzats tindrien cert marge de millora.

Figura 4.5 Valoració sobre el Portal Participa



Font: Enquesta d'avaluació del procés de participació del futur urbanístic del Camp de Tarragona (Taula 4)

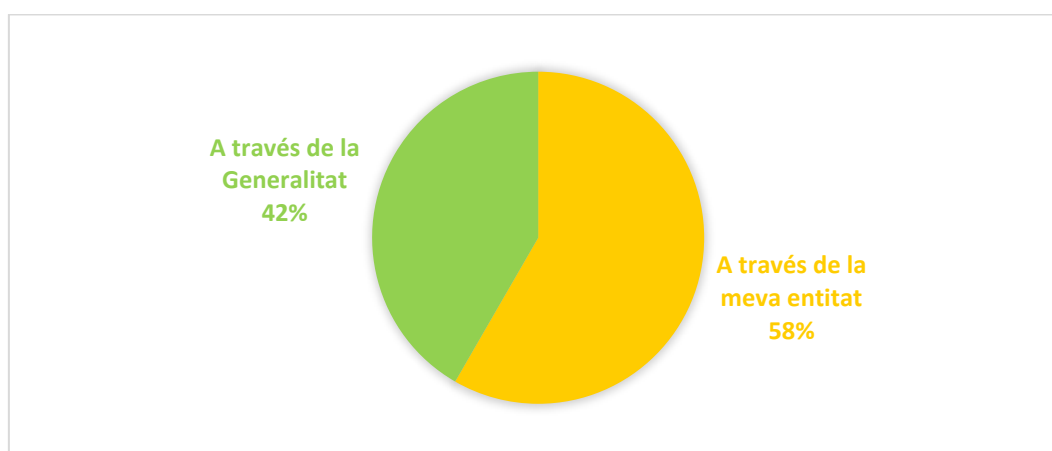
En relació al portal participa.gencat, s'han recollit les següents millores:

- *Saber-ho abans.*
- *Conèixer abans la web.*

4.3 Convocatòria

En relació a la convocatòria, els dos mitjans d'informació de la convocatòria han estat a través de les pròpies entitats (58%) i de la Generalitat (42%).

Figura 4.6 Accés a la convocatòria



Font: Enquesta d'avaluació del procés de participació del futur urbanístic del Camp de Tarragona (Taula 4)

Per últim, les persones que han avaluat la sessió han afegit el següent comentari:

- *Molt dinàmic i interessant.*

participa.gencat.cat

