

# Procés participatiu entorn Colònia Güell

## No volem la teva opinió

Necessitem la teva experiència, les teves vivències, el teu coneixement, els teus somnis i les teves il·lusions. Comença la participació i és el moment d'imaginar-nos l'entorn de la Colònia Güell que volem.



# Marc del procés participatiu

## La redacció del planejament i la participació pas a pas

Abril-Setembre  
2021  
**Diagnosi**

### 1a fase participació: Informació i diagnosi ciutadana

Construirem de forma col·lectiva la diagnosi de l'entorn de la Colònia Güell que guiarà a l'equip redactor per elaborar les alternatives que es recolliran en l'esborrany (Avanç) del pla.

Fase  
d'**Avanç**  
del pla

### 2a fase participació: Debat sobre les alternatives del pla

Debatrem conjuntament sobre les alternatives proposades per concretar la definició del planejament.

Fase  
d'Aprovació  
**Inicial**


### Informació pública:

Període on es poden presentar aportacions o alegacions sobre aquelles qüestions que ens afecten. Rebrem una resposta argumentada, i s'explicarà si s'ha incorporat o no la nostra alegació.

Fase  
d'Aprovació  
**Provisional**

Fase  
d'Aprovació  
**Definitiva**

Els processos de transformació dels entorns urbans són complexos, per això cal comptar amb la intel·ligència col·lectiva i la participació de tothom.



# Diagnosi ciutadana

Una diagnosi territorial és una **descripció detallada d'un indret**, la qual comprèn els seus caràcters distintius.

Per una banda, es realitzarà una **diagnosi ciutadana** que permetrà obtenir **la visió de les persones** que l'habiten i el transiten i, alhora, avaluar els reptes i oportunitats que presenta un espai tan singular.





En paral·lel, i complementàriament, es durà a terme una **diagnosi tècnica** que elaboraran diferents **equips amb especialitat** en el planejament i gestió urbanística, espai públic i paisatge, habitatge i cohesió social, medi ambient, mobilitat, patrimoni cultural, topografia, hidrologia...

**La diagnosi ha d'assentar les bases** per a pensar i mirar degudament aquest territori entre Santa Coloma de Cervelló i Sant Boi de Llobregat, un espai metropolità d'una singularitat excepcional.

# Diagnosi ciutadana

## Per què fer una diagnosi?

Abans d'emprendre qualsevol actuació, cal conèixer el territori i impregnar-se de la vivència de les persones que l'habiten i el transiten, cal saber quins són els seus neguits i quines les seves aspiracions; cal saber quins són els seus referents; cal conèixer les fortaleses i oportunitats del territori, però també les seves debilitats i amenaces. Cal disposar de la major informació possible.



# Diagnosi ciutadana



## Àmbit de la diagnosi?

L'àmbit de la diagnosi abasta el territori que envolta la Colònia Güell

En sentit nord-sud, des de la Riera de Can Solé fins a la Riera de Can Julià.

En sentit est-oest, des de la carretera BV-2002 fins al límit amb els sòls no urbanitzables del massís del Garraf.

Es tracta d'una àrea d'unes 80 hectàrees, però la reflexió podria, si escau, anar més enllà d'aquests límits.



# Comencem amb la diagnosi!

Març-Abril 2021

## Informació

Sessió per conèixer el “**què, qui, com**” de l'entorn de la Colònia Güell, la importància de la diagnosi territorial ciutadana i els **reptes actuals**.

Abril-Juny 2021

## Deliberació

**Sessions** per debatre escenaris de futur sense oblidar-nos del passat i allò que fem i som.

Juliol i Setembre 2021

## Retorn

**Posada en comú de totes les nostres aportacions** de manera estructurada i entenedora perquè serveixin de base per al plantejament de les estratègies urbanístiques a desenvolupar en el futur.

## De què debatrem? Debatem sobre el passat, el present i el futur

Es planteja el debat sobre tres blocs al voltant de les experiències vitals de les persones que vivim i treballem a l'entorn de la Colònia Güell.

### Identitat del territori

Vinculat al patrimoni cultural, social i natural de l'entorn de la Colònia Güell, el que ens fa únics i no volem perdre o allò que encara no hi és però creiem que podria ajudar també a conformar la nostra identitat.

### Vida quotidiana

Relacionat amb la conformació dels espais i el seu ús diari i/o excepcional, la mobilitat, l'activitat econòmica, la qualitat ambiental... tot allò que ens cal o que no volem en el nostre dia a dia.

### Reptes de futur

Associat al context de canvi climàtic i de crisi en el que ens trobem per a pensar conjuntament solucions lligades a la circularitat dels processos, les energies alternatives, el model d'habitatge o noves formes de gestió per augmentar la capacitat de resiliència del nostre entorn de vida.

Els eixos de l'Agenda Urbana de Catalunya ajudaran a estructurar de manera transversal els temes de debat de la diagnosi col·laborativa

# Calendari

MARÇ

ABRIL

MAIG

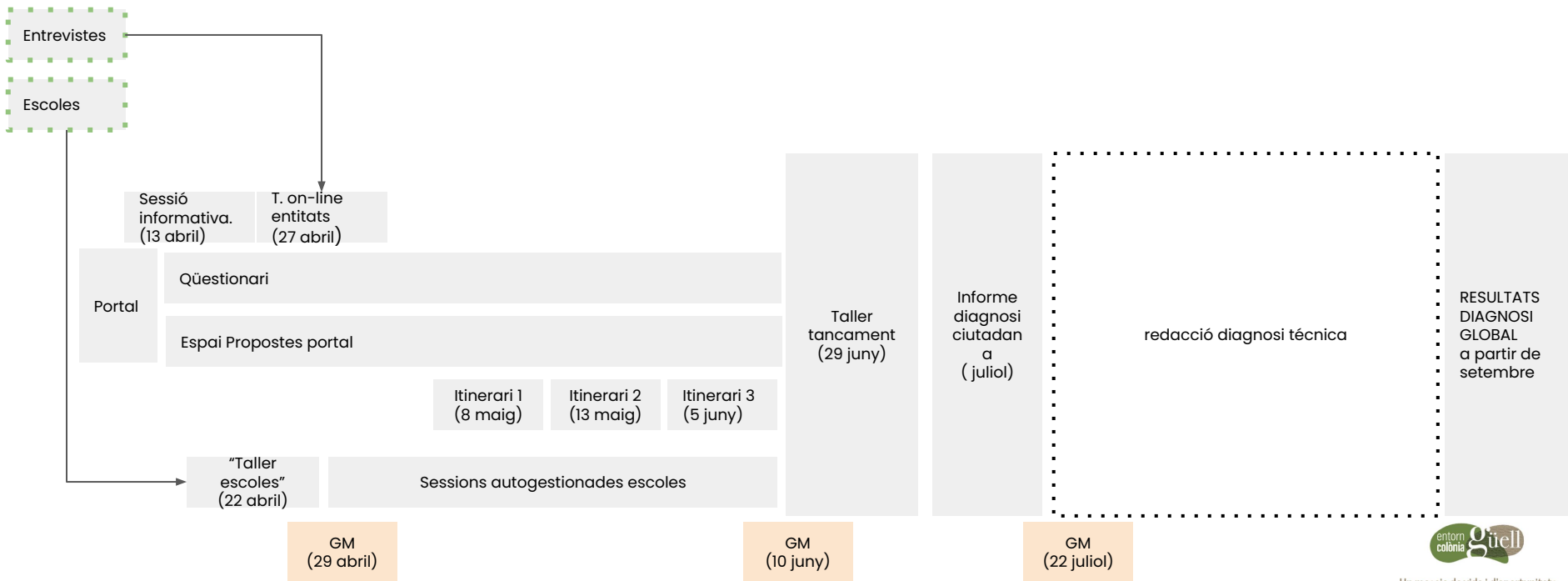
JUNY

JULIOL

AG.

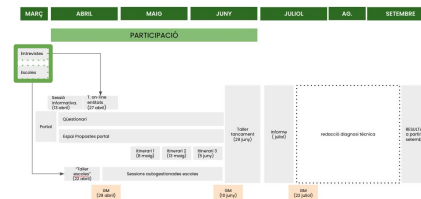
SETEMBRE

PARTICIPACIÓ





## Entrevistes- Santa Coloma



E1	Associació per la conservació de la Colònia Güell (grup motor).	en linea (1 hora)	si
E1	Associació de Veïns de Santa Coloma - Casc Antic	en linea (1 hora)	si
E1	Associació de Veïns Sant Roc	en linea (1 hora)	si
E1	Associació de Veïns de Cesalpina	en linea (1 hora)	si
E2	<a href="#">Salvem l'entorn de la Colònia Güell</a>	Presencial (1 hora)	esperant resposta
	Associació de Gent Gran de la Colònia / Associació de Gent Gran de Santa Coloma	Trucada virtual (30 min)	-
E5	<a href="#">Activa't (joves) (convidar-los passejada amb els joves)</a>	Trucada virtual (30 min)	esperant resposta
E5	<a href="#">Esplai Greska (convidar-los passejada amb els joves)</a>	Trucada virtual (30 min)	esperant resposta
E3	Agrupació Excursionista Amics de la Muntanya (secció Trail)	Passejada (1,5 hores)	si
E4	Associació de Dones pels 4 Cantons	Passejada (1 hora)	si
E5	Agrupament Escolta	Passejada (1 hora)	si
E6	Institut Montpedrós- Educació Secundària i Batxillerat (Ampa) (direcció)	mini entrevista en linea (30 min)	pendent / si
E6	Escola Colònia Güell- Infantil i primària . (Ampa) (direcció)	mini entrevista en linea (30 min)	esperant resposta / si
E6	Escola Pla de les Vinyes- Infantil i primària (Ampa) (direcció)	mini entrevista en linea (30 min)	esperant resposta / si





# Procés participatiu pel diagnòstic de l'entorn de la Colònia Güell

## Portal participa

Web Consorci oberta

<https://www.entorncoloniaguell.cat/>

entorn colònia güell un mosaic de vida i d'oportunitats

El Consorci Diagnosi territorial Participació ciutadana Actualitat

### Un mosaic de vida i d'oportunitats

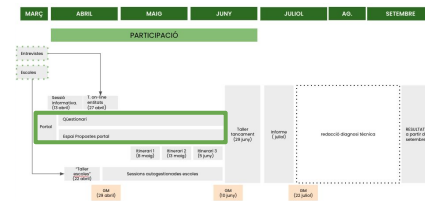
#### El Consorci de l'Entorn de la Colònia Güell

Constituit per la Generalitat, mitjançant l'Institut Català del Sòl (INCASOL), i els ajuntaments de Santa Coloma de Cervelló i Sant Boi de Llobregat, el Consorci de l'Entorn de la Colònia Güell vol promoure una proposta urbanística per aquest territori situat entre els dos municipis.

Des del Consorci, es treballarà en el disseny d'un nou model urbà sostenible pensat per a les persones i per al territori. Un primer pas imprescindible és recollir la visió de la seva gent mitjançant una diagnosi ciutadana.

Participants: 0  
Processos participatius: 0  
Consells de participació: 0  
Trobes: 5  
Propostes: 0  
Projectes: 0  
Debats: 0  
Publicacions: 0

TEMES  
Selecciona un tema



## Portal Participa (Generalitat)

Qüestionari

Obrir després de la sessió informativa

Espai per propostes

Obrir després de la sessió informativa

Inscripció tallers

Obrir després de la sessió informativa

Generalitat de Catalunya  
Participa gencat

Inici Processos participatius Consells de participació Participació en normativa Agenda Ajuda

5 RESULTATS DE LA CERCA: colònia güell

TROBADES: 5 RESULTATS

Processos participatius: Elaboració de la diagnosi ciutadana ...

Itinerari participatiu 3. Reptes de futur.  
Es itineraris participatius són un espai de trobada ciutadana per compartir i recollir les vivències les persones parti... (legueu més)  
Regles de futur:  
05 JUNY 2021 - 11:00 - 13:30  
PENDENT DE DEFINIR.  
PENDENT DE DEFINIR.  
Es confirmarà a les persones inscrites.  
CREAT EL 25/02/2021  
▲ 194 SEGUIR  
VEURE

Itinerari participatiu 2. Vida quotidiana.  
Es itineraris participatius són un espai de trobada ciutadana per compartir i recollir les vivències les persones parti... (legueu més)  
Vida quotidiana i necessitats:  
13 MAIG 2021 - 17:30 - 20:00  
PENDENT DE DEFINIR.  
PENDENT DE DEFINIR.  
Es confirmarà a les persones inscrites.  
CREAT EL 09/10/2019  
▲ 194 SEGUIR  
VEURE

Processos participatius: Elaboració de la diagnosi ciutadana ...

Itinerari participatiu 1. Identitat del

Processos participatius: Elaboració de la diagnosi ciutadana ...

Taller amb entorns



## Sessió entitats (on line)

Data- 27 abril

Horari: 18:30

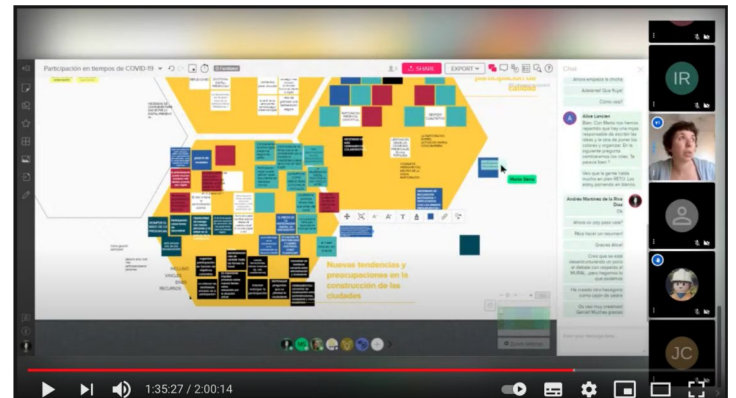
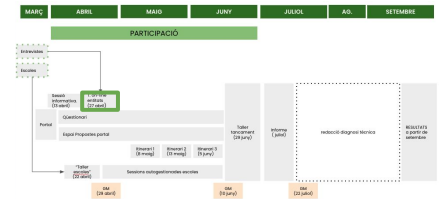
duració: aprox 2 hores

convocatoria tancada

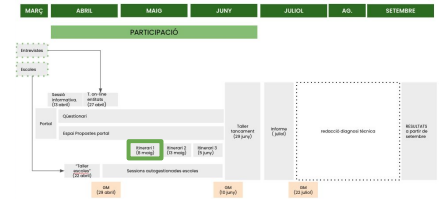
Inscripcio: portal web

**Sessió participativa** a les **associacions i entitats** del territori d'influència de l'àmbit, com a representants de grups amplis i actius de la ciutadania.

**començar a recollir necessitats** detectades en el curs de la seva activitat i sobretot la seva **visió de futur** de l'entorn de la Colònia Güell.



## Itineraris participatius



Els itineraris participatius són un **espai de trobada** ciutadana **per compartir i recollir les vivències** les persones participants vinculades territori, tot passejant per l'Entorn de la Colònia Güell.

Tindran una durada aproximada de dues hores i mitja, i serviran per a **veure i escoltar, in situ, i recollir valoracions, comentaris i aportacions** per part de les persones participants.

Per aquesta activitat és necessària **inscripció prèvia** a la pagina web [participa.cat](http://participa.cat) de la Generalitat.

Les seves **places seran limitades** (per poder garantir el compliment de les mesures de seguretat davant la COVID-19). En cas que s'exhaureixin les places informarem de possibles alternatives per participar.

S'han **reservat algunes places** a persones que no tenen accés a mitjans d'inscripció digital.





## Itinerari-2. Vida quotidiana.

Data- Dijous 13 maig

Horari: 17:30-20:00 h.

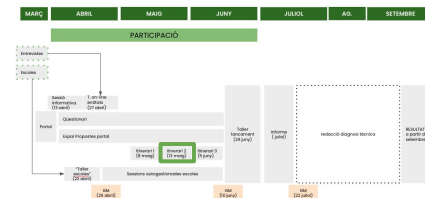
Inscripció: portal web

aforament: 30 per

### EL DIA A DIA: VIDA QUOTIDIANA ALS ENTORNS DE LA COLÒNIA GÜELL

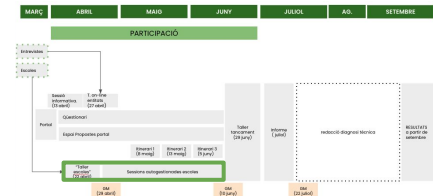
Experiència del **dia a dia** com a persones **usuàries** dels espais públics, equipaments, serveis, etc. per conèixer les **necessitats de la vida quotidiana**, la mobilitat, l'accessibilitat... com funciona aquest entorn i què es pot millorar.

Com us moveu pel territori?  
Quines mancances trobeu en els camins, espais públics, etc? ...





# Sessions autogestionades escoles



## Objectius

Recollir al visió dels joves i els infants sobre el model de ciutat que volen amb la finalitat de complementar l'anàlisi i diagnosi .

## Contingut:

- Identitat i coneixement de l'espai
- Espai natural: identificar la seva relació amb l'espai verd
- Mobilitat: vianant, bicicleta, patinet, transport públic...
- Espais públics: quotidianitat
- Sobre el poble o ciutat, detecció de necessitats.

**Material de treball:** Fitxa de recollida d'informació adaptada a les diferents edats per treballar en classe o per fer un recorregut (es pot omplir la fitxa en un recorregut passejat amb els alumnes pel territori)

**Desenvolupament dinàmica:** treball en grups d'alumnes d'aproximadament cinc persones, amb una fitxa per grup. El treball en grup fomenta el debat, facilita la comprensió del treball i la intel·ligència col·lectiva.

**4 - Com us moveu?**

1. **Com veus l'espai habitat?**  
 Quantes persones viuen a prop de tu?  
 En transport públic, una desplaçament...  
 En bicicleta una desplaçament...  
 En patinet una desplaçament...

2. **Sobre vosaltres**  
 Quantes persones sou al grup? ...  
 De quina classe sou? ...

3. **Activitats a VNG**  
 1. Quins espais públics heu servit a la ciutat?  
 (Per ex., parcs, biblioteques, centres cívic, escoles, teatres, etc.)

1. **Quins espais públics heu servit a la ciutat?**  
 (Per ex., parcs, biblioteques, centres cívic, escoles, teatres, etc.)

8 - La VNG del futur és...  
 Quin hashtag li posaria a la Vilanova i la Geltrú que us agradaria per al futur?

#

**5 - Coneixeu VNG?**  
 A quina hora de la tarda, a quina hora de la nit, a quina hora de la matinada...  
 Intenteu localitzar-lo al plànol!  
 Observeu un centre de ciutat que intera i anoteu el seu nombre corresponent.

**6 - On acaba VNG?**  
 A quina hora de la tarda, a quina hora de la nit, a quina hora de la matinada...  
 Intenteu localitzar-lo al plànol!  
 Observeu un centre de ciutat que intera i anoteu el seu nombre corresponent.

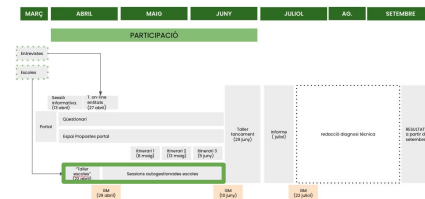
**7 - El futur de VNG!**  
 Quins espais públics heu servit a la ciutat?  
 (Per ex., parcs, biblioteques, centres cívic, escoles, teatres, etc.)

1. **Quins espais públics heu servit a la ciutat?**  
 (Per ex., parcs, biblioteques, centres cívic, escoles, teatres, etc.)

- Mas de l'Artis
- Plaça Llarga
- Masia d'en Cabanyes
- L'Orcoll
- Torre del Veguer
- Mas Tapet
- El Corral d'en Milà
- Museu del Ferrocarril
- Bodegues Jaume Serra
- Turó de Sant Cristòfor
- El Xicamó
- Escola de golf



## Proposta Centres educatius



### Taller participatiu autogestionat

- **Recollir les necessitats, idees** i propostes dels infants i els joves.
- **Fomentar el debat** sobre el territori, el passat, el present i el futur del nostre entorn.
- **Fomentar la participació**

**Temps:** un espai lectiu normal (45-50 minuts)

**Dinamització:** a través del professorat

**Format:** presencial (pot ser passejat)

### Taller explicatiu/informatiu

- **Informar** sobre el procés participatiu.
- **Donar pautes** per la realització del taller autogestionat amb alumnes.
- **Facilitar els materials** (fitxes...) per la realització del taller.

**Temps:** 45-50 min

**Dinamització:** Raons

**Format:** en línia

### Recollida d'informació

Enviament de les fitxes de treball escanejades per mail a l'empresa dinamitzadora

### Resultats

Raons elaborarà un informe sobre la participació i incorporarà les aportacions del treball realitzat a la base de dades del procés i formaran part de l'informe de diagnosi ciutadana.

**Temps:** 30 min

## Sessions on-line- tancament

Data- 29 juny

Horari: 18:30-20:30 h.

Inscripcio: portal web

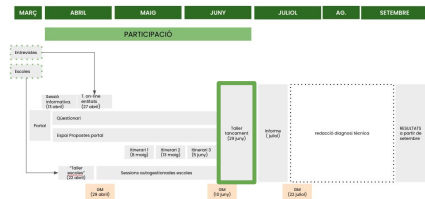
aforament: 30 per

En funció de les restriccions sanitàries vigents en la data de realització del taller es valorarà fer-lo presencial o en format virtual.

En aquest taller es **presentarà la informació recollida en els diversos espais de participació** de manera estructurada i entenedora, **per completar-la i validar-la.**

L'objectiu que esdevingui el **punt de partida** per al plantejament de les estratègies urbanístiques a desenvolupar en el futur.

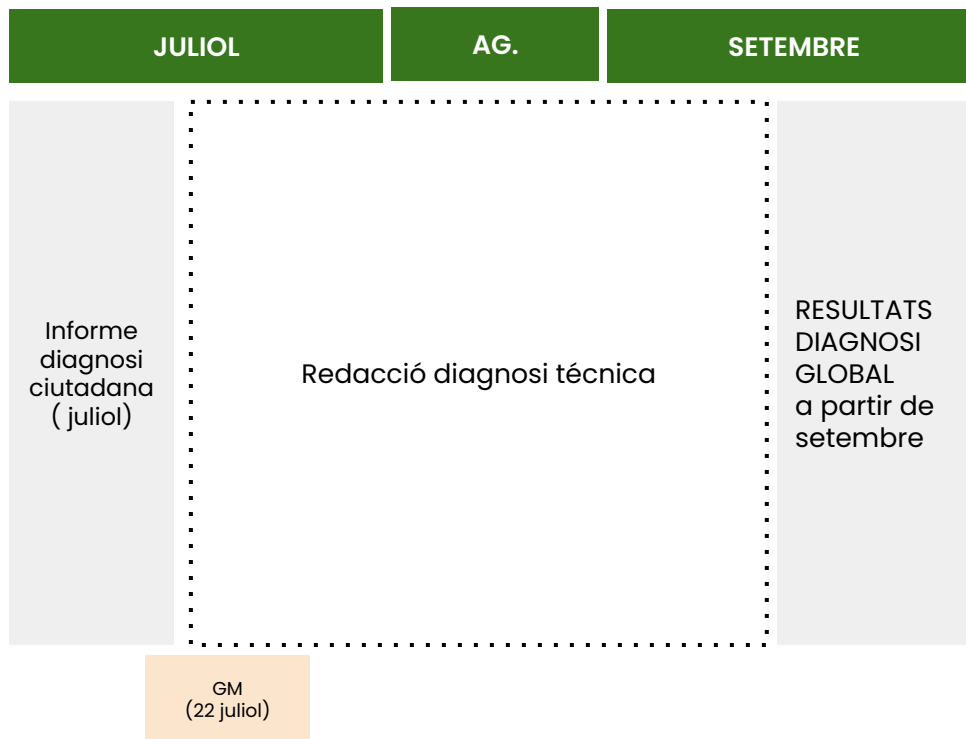
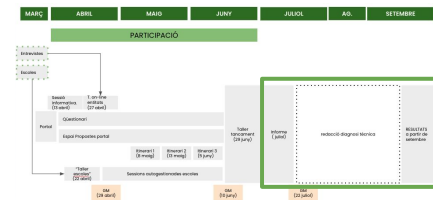
Sobre aquestes alternatives es treballarà el document **d'avanç de pla** i es compartirà en el **2n procés participatiu**





# Procés participatiu pel diagnòstic de l'entorn de la Colònia Güell

## Fase de retorn



# Gràcies

**Informa't!**

[www.entorncoloniaguell.cat](http://www.entorncoloniaguell.cat)

**Participa!**

[www.participa.gencat.cat/  
processes/DiagnosiColoniaGuell](http://www.participa.gencat.cat/processes/DiagnosiColoniaGuell)

Comença la participació i és el moment d'imaginar-nos l'entorn de la Colònia Güell que volem.