



**Generalitat
de Catalunya**

Procés participatiu “El futur del Camp”

**Directrius de planejament
urbanístic de l'àmbit metropolità
del Camp de Tarragona**

Informe de resultats de la sessió

Taula 2 – espai agrícola, metabolisme i
àmbit territorial

Reus, 4 d'octubre de 2021

participa.gencat.cat

Unitat impulsora del procés participatiu

Direcció General d'Ordenació del Territori i Urbanisme del Departament de la Vicepresidència i de Polítiques Digitals i Territori

Unitat que acompanya

Direcció General de Participació Ciutadana i Processos Electorals

Empresa dinamitzadora i que redacta l'informe

Gabinet Ceres

Contingut

1	Introducció.....	4
1.1	Antecedents i context	4
1.2	Objectius del procés participatiu.....	4
1.3	Eixos del procés participatiu	4
1.4	Fases del procés participatiu	5
1.5	Dinàmica de la sessió.....	6
2	Assistència i participació	7
2.1	Perfil de les persones participants.....	7
2.2	Llistat d'entitats participants	8
3	Recull d'aportacions	9
3.1	Eix de debat 3 – Espai agrícola.....	9
3.1.1	Models desitjats i no desitjats	9
3.1.2	Problemes, dèficits i riscos	11
3.1.3	Mesures, millores i oportunitats	11
3.2	Eix de debat 2 – Metabolisme	13
3.2.1	Models desitjats i no desitjats	14
3.2.2	Problemes, dèficits i riscos	15
3.2.3	Mesures, millores i oportunitats	16
3.3	Àmbit territorial	19
4	Annex. Resultats de l'enquesta d'avaluació de les sessions	22
4.1	Perfil.....	22
4.2	Valoracions.....	24
4.3	Convocatòria	27

1 Introducció

La Secretaria de l'Agenda Urbana i Territori del Departament de Territori i Sostenibilitat de la Generalitat de Catalunya ha iniciat un primer diagnòstic d'identificació dels elements conjunts i comuns dels diferents municipis del sistema urbà metropolità del Camp de Tarragona (AMCT). I amb la finalitat de definir les directrius i continguts que han de guiar l'elaboració d'un pla urbanístic de caràcter supramunicipal. Un pla vertebrador i complementari de la planificació urbanística vigent de cada municipi.

Per portar a terme aquest treball de diagnòstic previ, la Secretaria de l'Agenda Urbana i Territori ha volgut incorporar, des de la fase inicial, la visió, el posicionament, l'opinió i les aportacions de diferents agents socials implicats, tals com institucions locals, universitat, centres de recerca, teixit associatiu i ciutadania, mitjançant l'impuls d'aquest procés participatiu.

1.1 Antecedents i context

La motivació per impulsar aquest estudi i procés participatiu neix de la necessitat de treballar en un territori complex en el qual interactuen un conjunt de municipis i que ha experimentat importants transformacions en els últims anys, però que no compta amb un enfocament metropolità que plantegi i resolgui reptes i problemàtiques conjunts del territori.

1.2 Objectius del procés participatiu

Els objectius del procés participatiu són els següents:

- ➔ Contribuir a un millor coneixement de les dinàmiques territorials que operen al sistema urbà del Camp de Tarragona
- ➔ Elaborar des del territori un primer diagnòstic de la realitat metropolitana i les lògiques supramunicipals a través d'un debat obert amb les diferents disciplines professionals i els representants institucionals
- ➔ Fer extensiu a la ciutadania els reptes a resoldre i les oportunitats per assolir un territori més coherent i millor estructurat a escala supramunicipal
- ➔ Partint dels continguts extrets del diagnòstic participatiu, articular les directrius sobre les que caldrà versar l'elaboració d'un document de planificació urbanística estratègica adaptat a les especificitats del Camp de Tarragona

1.3 Eixos del procés participatiu

El procés participatiu planteja recollir propostes en relació als següents eixos de debat:

- Eix 1. Determinació de l'àmbit metropolità del Camp de Tarragona.
- Eix 2. Models de mobilitat i accessibilitat òptima en el Camp de Tarragona.

Eix 3. Protecció i valor de l'espai agrícola. Factors determinants de la qualitat mediambiental i paisatgística dels espais oberts. Compatibilitat d'usos en l'espai obert.

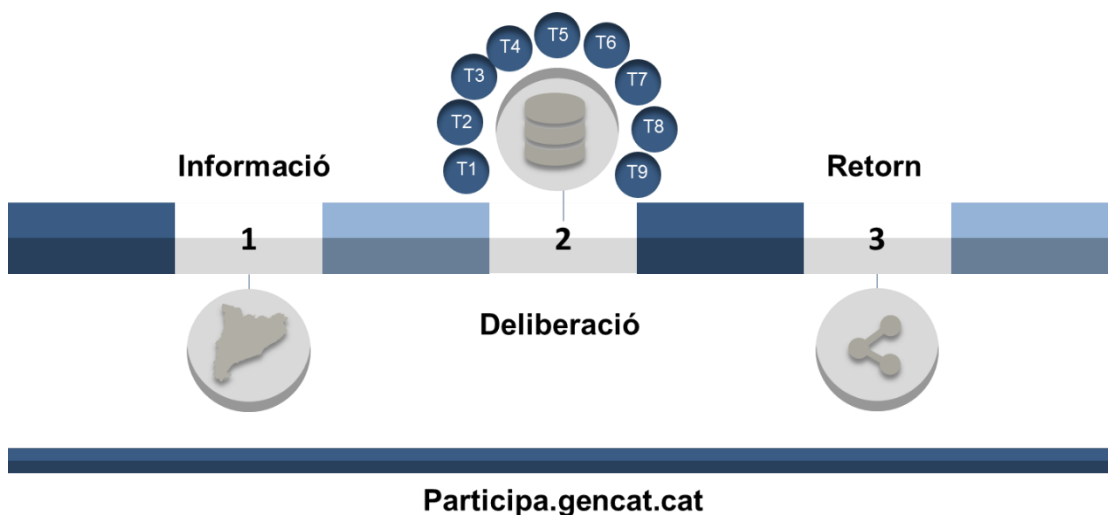
Eix 4. Modernització dels assentaments urbans, les polítiques de sòl i habitatge supramunicipals, les operacions de reciclatge urbà i equipaments d'abast territorial, els espais de reserva, la costa, les densitats urbanes i els teixits urbans mixtes.

Eix 5. Projecció del model econòmic del territori, dels polígons industrials i les grans infraestructures: port, aeroport i TGV.

Eix 6. Definició del models mancomunats energètics i metabòlics: xarxes de consum i residus, i ordenació de les seves infraestructures.

Eix 7. Governança.

1.4 Fases del procés participatiu



Les diferents fases en que s'ha organitzat el procés persegueixen els següents objectius específics:

1. **Fase d'informació.** Donar a conèixer el procés participatiu, es socialitza el projecte i s'informa sobre les possibilitats per participar, a més de convocar els diferents actors i ciutadania.
2. **Fase deliberativa.** Taules de debat temàtiques amb l'objectiu d'aprofundir en les diferents problemàtiques pròpies i compartides del territori, construir coneixement i, sobretot, identificar línies potencials i estratègiques de desenvolupament i recollir les aportacions d'institucions públiques i experts locals. S'hi afegeix un qüestionari en línia per recollir les opinions també de la ciutadania.
3. **Fase de retorn.** Difondre els resultats obtinguts del procés participatiu.

1.5 Dinàmica de la sessió

La dinàmica seguida durant les taules temàtiques han tingut la següent estructura:

1. Benvinguda i contextualització del procés
2. Debat entorn el primer eix de la taula mitjançant la tècnica visions de futur
3. Debat entorn el segon eix de la taula mitjançant la tècnica visions de futur
4. Determinació de l'àmbit territorial
5. Cloenda i avaluació

El debat entorn els eixos temàtics ha permès recollir aportacions relatives a diferents aspectes:

- Els models de futur desitjables i no desitjables per a cada eix
- Els problemes, dèficits o riscos que caldria resoldre per aconseguir el model desitjat i evitar el no desitjat
- Les mesures, millores i oportunitats associades al model desitjat

La determinació de l'àmbit territorial s'ha realitzat en base a un mapa on les persones participants han identificat els municipis que requereixen d'una visió conjunta i que poden definir un àmbit central sobre el que estructurar un planejament conjunt.

2 Assistència i participació

2.1 Perfil de les persones participants

A la sessió, han participat un total de 28 persones, que suposa el 93% del total de persones convocades.

Taula 1. Gènere de les persones participants

	Persones participants	%
Homes	18	64%
Dones	10	36%
Total	28	100%

2.2 Llistat d'entitats participants

A continuació es presenta el llistat d'entitats participants a la sessió i el nombre de persones participants en representació de cada entitat.

Taula 2. Llistat d'entitats participants

ENTITATS REPRESENTADES	Nombre participants (persones)
Agència Catalana de l'Aigua (ACA)	1
Aigües Residuals de Catalunya (ARC)	1
Ajuntament d'Altafulla	1
Ajuntament de la Selva del Camp	1
Ajuntament de Tarragona	1
Col·legi d'Arquitectes de Catalunya (COAC)	2
Col·legi d'Ambientòlegs de Catalunya (COAMB)	1
Col·legi d'Enginyers	1
Col·legi d'Enginyers de Camins	1
Consorci d'Aigües de Tarragona (CAT)	1
Escola tècnica Superior d'Arquitectura (EAR)	7
Facultat de Ciències Jurídiques URV	1
Facultat d'Economia i Empresa URV	1
Facultat de Turisme i Geografia URV	1
GETE – Ecologistes en acció	1
Oficina Territorial Acció i Avaluació Ambiental (Gencat)	1
Servei d'Energia (Gencat)	1
Servei Territorial d'Urbanisme de Tarragona (Gencat)	3
Unió de pagesos	1
Total	28

3 Recull d'aportacions

Les aportacions recollides a la present taula, s'estructuren en base a tres eixos concrets:

1. Espai agrícola
2. Metabolisme
3. Àmbit territorial

3.1 Eix de debat 3 – Espai agrícola

Per tal de poder reflexionar i debatre entorn l'eix d'espai agrícola, s'ha partit d'una sèrie de temes i preguntes que s'han traduït en aspectes clau que les persones participants han pogut tenir visibles durant el debat per tal de tenir-los en compte:

- Temes clau:
 - Protegir i posar en valor l'espai agrícola. Enumerar els factors determinants de la qualitat mediambiental i paisatgística dels espais oberts. Introducció de les bases per la regulació de la compatibilitat d'usos en l'espai obert.
- Preguntes clau:
 - Quins creieu que són els espais oberts de major valor al Camp de Tarragona? Cal potenciar-los i protegir-los?
 - Quins són els principals valors característics del paisatge del Camp? I els seus principals defectes?
 - Quin paper juga actualment l'agricultura en la xarxa d'espais oberts del Camp de Tarragona?
 - Quines són les seves principals amenaces?
 - Quines valors i potencials té?
 - Quines mesures creieu que caldria potenciar per tal de protegir-ne els seus principals valors?

3.1.1 Models desitjats i no desitjats

A continuació, es mostra el núvol de paraules elaborat entorn els aspectes que definirien el model de futur desitjat per a l'àmbit metropolità del Camp de Tarragona en relació a l'eix espai agrícola.

Aquests núvols mostren els aspectes repetits amb diferents grandàries de fonts, sent les més grans les que identifiquen els que més s'han repetit. No obstant, cal fer-ne una lectura més a fons, doncs en molts casos els conceptes poden estar escrits de forma diferent però correspondre a una mateixa idea clau. Per aquest motiu, sota de cada núvol s'identifiquen els aspectes més coincidents.

3.1.2 Problemes, dèficits i riscos

- **Abandonament i manca de protecció**

Manca de relleu generacional que provoca l'abandonament de l'espai agrícola.

L'abandonament moltes vegades està lligat al procés de conurbació. Si no es conrea, ni es protegeix aquest espai agrícola, acaba transformant-se, en els pitjors dels casos, en terreny urbanitzable.

D'altra banda, també s'esmenta el poc manteniment que es fa del medi rural.

- **Invisibilitat de l'espai agrícola**

Invisibilitat de l'existència de l'espai agrícola, de l'ús i de les funcions que pot tenir en relació a la resta d'espais. S'esmenta que és un espai "poc protagonista" i que molts espais periurbans estan en desús.

Lligat al punt anterior, l'abandonament del sector primari crea una disminució de la superfície agrícola que, per conseqüència, reforça encara més aquesta invisibilitat.

- **Fragmentació de l'espai agrícola**

Fragmentació i disminució de l'espai agrícola arrel de l'urbanisme, la manca de planificació del territori i de les infraestructures que el travessen i divideixen.

- **Ocupació de l'espai i sòl expectant**

Sobreocupació industrial, urbana i d'infraestructures que va en detriment de l'espai agrícola.

Hi ha tendència a pensar que molts espais agrícoles es transformen en espais urbanitzables, però finalment acaben sent sòl expectant, que no se sap per a què es destinarà finalment.

- **Monocultiu agrícola**

En el sentit d'espai agrari, el model monocultiu condueix a la producció intensiva i a la sobreexplotació del sòl, fent que el terreny es debiliti i s'erosioni amb més facilitat. A banda, provoca que augmenti el risc donat que s'aposta tot a un sòl cultiu.

- **Dèficit de valor de l'espai agrícola**

En general, es dóna poc valor als productes i a l'espai agrícola. Es considera que existeix la percepció de que l'activitat agrícola és percebuda de baix valor agregat i està poc modernitzada.

3.1.3 Mesures, millores i oportunitats

- **Protecció de l'espai agrícola**

Protecció del patrimoni agrícola existent i recuperació d'aquell que s'ha perdut a través, per exemple, del sòl expectant o d'altres eines basades en normatives i polítiques. S'esmenta que el PDU ha de garantir la perseveració dels espais agraris front a les amenaces externes del territori.

- **Aprofitament de recursos naturals**

La pluja topogràfica pot ser un sistema per aprofitar l'aigua de la pluja i fer més autosuficient l'activitat agrícola el territori.

- **Donar valor a l'espai agrícola i a la proximitat**

Cal fer un canvi d'hàbits que fomenti la potenciació i promoció del Km 0, del producte de proximitat, del mercat de camp i de tot allò que li dona més valor afegit a l'ús de l'espai agrícola.

- **Preservar la biodiversitat i el valor paisatgístic de l'espai agrícola**

Dona valor al paisatge, al contínuum i a la biodiversitat. Anar més enllà de la productivitat econòmica i valorar tot allò que pot afavorir un bon paisatge al Camp de Tarragona.

- **Diversitat**

La diversitat és necessària per trencar amb el monocultiu, ja que la complementació de diferents tipus d'espècies i cultius pot fer que s'aprofitin millor els nutrients del sòl. Es proposa, per exemple, recórrer a assessories d'implantació de cultius.

- **Ordenació i connexió de l'espai**

Es proposa fer una transició dels espais, aprofitant l'espai agrícola periurbà i fomentant la connexió entre les urbanitzacions i l'àmbit rural.

Recuperar la xarxa de camins i aprofitar les infraestructures ja existents per enfortir l'espai agrícola, tot evitant la fragmentació del territori. Es repeteix la idea d'ordenar l'espai agrícola a través de figures com els Parcs Agraris.

- **Compatibilitzar l'activitat agrícola**

Definir usos compatibles de l'activitat agrícola amb altres activitats productives, lúdiques, turístiques, mediambientals, socials etc.

A continuació, es mostra una taula resum de les aportacions recollides.

Eix 3 – Espai agrícola

Línies de treball	Agrupació propostes	Aportacions
Problemes, dèficits i riscos	Abandonament i manca de protecció	<ul style="list-style-type: none"> • Manca relleu generacional • Manca de protecció • Poc manteniment del medi
	Invisibilitat de l'espai agrícola	<ul style="list-style-type: none"> • De l'espai agrícola, de la seva utilitat de les seves funcions
	Fragmentació de l'espai agrícola	<ul style="list-style-type: none"> • A causa de l'urbanisme i les infraestructures • A causa de la manca de planificació del territori
	Ocupació de l'espai i sòl expectant	<ul style="list-style-type: none"> • Sobreocupació industrial, urbana i d'infraestructures • Espai agrícola convertit en sòl expectant
	Monocultiu	<ul style="list-style-type: none"> • Producció intensiva i amb poca diversitat

Eix 3 – Espai agrícola

		<ul style="list-style-type: none"> • Sobreexplotació del sòl • Terreny dèbil i erosionat
	Dèficit de valor	<ul style="list-style-type: none"> • Desvalorització dels productes i de l'espai agrícola • Activitat poc digna i poc modernitzada
Mesures, millores i oportunitats	Protecció de l'espai agrícola	<ul style="list-style-type: none"> • Protecció del patrimoni existent • Recuperació de l'espai perdut • Garantir la perseveració • Pluja topogràfica
	Aprofitament de recursos naturals	<ul style="list-style-type: none"> • Pluja topogràfica
	Donar valor a l'espai agrícola i a la proximitat	<ul style="list-style-type: none"> • Potenciació i promoció del Km 0 • Valor afegit dels productes de proximitat
	Preservar la biodiversitat i el valor paisatgístic de l'espai agrícola	<ul style="list-style-type: none"> • Biodiversitat • Valor paisatgístic
	Diversitat	<ul style="list-style-type: none"> • Evitar el monocultiu
	Ordenació i connexió de l'espai	<ul style="list-style-type: none"> • Connexió urbà-rural • Recuperar xarxa de camins • Ordenació a través de Parcs Agraris
	Compatibilitzar l'activitat agrícola	<ul style="list-style-type: none"> • Amb altres activitats: productives, lúdiques, mediambientals, socials etc.

3.2 Eix de debat 2 – Metabolisme

Per tal de poder reflexionar i debatre entorn l'eix de metabolisme, s'ha partit d'una sèrie de temes i preguntes que s'han traduït en aspectes clau que les persones participants han pogut tenir visibles durant el debat per tal de tenir-los en compte:

- Temes clau:
 - Definició del models mancomunats energètics i metabòlics: xarxes de consum i residus, i ordenació de les seves infraestructures.
- Preguntes clau:
 - Com creieu que hauria de ser la implantació de models d'energies renovables a l'AMCT?

Tot seguit, es mostra el núvol de paraules elaborat entorn els aspectes que definirien el model de futur no desitjat per a l'àmbit metropolità del Camp de Tarragona en relació a l'eix metabolisme:



Els principals aspectes, doncs, que definirien el model no desitjable quant a metabolisme serien: dependència, contaminació, privat, explotació i depredador.

Aquestes visions de futur són les que han guiat la reflexió i debat posterior entorn als problemes, dèficits i riscos, i les mesures, millores i oportunitats.

3.2.2 Problemes, dèficits i riscos

- **No planificació d'energies renovables**

La no regulació, la no planificació i la manca de gestió serveis de les d'energies renovables genera especulació d'aquest tipus de béns. A més, hi ha un gran desaprofitament dels recursos disponibles al territori que ens allunya d'un sistema de metabolisme competitiu.

- **Model energètic d'elevat impacte ambiental**

Fa falta tancar el cycle energètic o reduir-lo; anar cap a un model energètic de menor impacte ambiental basat en l'eficiència energètica, el consum responsable i de foment d'energies renovables.

- **Dependència energètica**

Hi ha una dependència energètica dels combustibles fòssils. Hi ha molt dependència del petroli en un context on el seu ús s'hauria d'abandonar per necessitats ambientals.

- **Generació excessiva de residus**

La generació excessiva de residus i la descoordinació d'infraestructures per gestionar-los porta a un model de consum inadequat que ha de canviar.

Les urbanitzacions són una zona d'ineficiència i de mal ús de recollida selectiva, tant per part de la ciutadania com de les administracions. Fa falta una gestió més

estricta dels residus i un sistema sancionador pels col·lectius que incompleixen la recollida selectiva.

- **Xarxes de consum elèctric no adaptades**

Les xarxes i infraestructures elèctriques estan sobresaturades. Es fa referència a la duplicitat d'infraestructures i la massificació/concentració d'aquestes al territori.

A més, les xarxes amb les que ens abastim són obsoletes i no compleixen les necessitats que tenim actualment.

- **Manca d'estratègia conjunta**

Es considera que hi ha una manca important d'estratègia conjunta de gestió dels recursos, on una alternativa eficient podria ser la mancomunació de serveis. S'afegeix com a causa d'aquesta manca, la influència política i la manca de governança per poder discutir i plantejar estratègicament quins han de ser els eixos sobre els que ens hem de centrar.

Arrel d'això, es comenta que hi ha molta pressa per implantar els canvis. Que caldria fer una vista prèvia sobre com han sorgit les necessitats que es tenen actualment i estudiar si la solució també pot ser eficient en un futur.

3.2.3 Mesures, millores i oportunitats

- **Autosuficiència energètica**

Convertir els polígons en autosuficients, crear comunitats energètiques i cooperatives de consum energètic serien algunes de les mesures que permetrien una major eficiència energètica.

L'autosuficiència ha de ser tant individual (habitatges) com comunitària i industrial per tal de que cadascun d'aquests agents generi la seva pròpia energia.

També és necessari tancar el cicle energètic i valorar l'economia circular com a oportunitat.

- **Aprofitament de les energies renovables**

Cal millorar l'aprofitament de les energies renovables, ja sigui a través de l'autoconsum i l'aprofitament dels recursos, o fent ús dels sòls industrials buits i els espais degradats per implantar noves instal·lacions d'energies renovables.

- **Consum i gestió eficient de l'aigua**

S'ha d'establir una millora en la gestió de depuració d'aigües residuals, promovent una gestió pública.

D'altra banda, es fa referència a l'aprofitament d'alternatives sostenibles com el cicle tancat hidrològic o la pluja dessalada. Alhora, s'haurien d'explorar nous subministraments d'aquest recurs, com ara l'ITAM (tractament de l'aigua marina).

Per altra banda, és important fomentar un consum més responsable de l'aigua entre els consumidors.

- **Mancomunar serveis**

S'han de mancomunar els serveis i les xarxes de distribució al màxim. En aquest sentit, la millor manera de fer-ho és amb grups reduïts i comunitats petites ja que resulta més fàcil tenir poder de decisió i establir allò que es vol fer. La governança és més bona en grups reduïts i concrets que no pas a mesura que es van ampliant.

- **Reciclatge i reutilització dels residus**

Ha d'augmentar el percentatge de reciclatge i reutilització. Com a mesures, s'ha de difondre la importància d'un model sostenible i penalitzar a aquells col·lectius que incompleixen la recollida selectiva de residus o altres mancances.

S'esmenta també la millora que s'ha d'establir en la gestió de depuració d'aigües residuals i el triatge previ a la incineració de residus.

L'economia circular també seria el model a seguir per a la reutilització dels residus.

- **Equilibri territorial**

Repartiment equitatiu de les infraestructures i de les xarxes de servei, afavorint la corresponsabilitat urbà-rural i nord-sud del territori.

A continuació, es mostra una taula resum de les aportacions recollides.

Eix 2 – Metabolisme		
Línies de treball	Agrupació propostes	Aportacions
Problemes, dèficits i riscos	No planificació d'energies renovables	<ul style="list-style-type: none"> • Genera especulació • Desaprofitament dels recursos disponibles • Tancar cicle energètic
	Model energètic d'elevat impacte ambiental	<ul style="list-style-type: none"> • Eficiència energètica • Consum responsable • Foment d'energies renovables
	Dependència energètica	<ul style="list-style-type: none"> • Dependència d'aigua i energia • Xarxes obsoletes
	Generació excessiva de residus	<ul style="list-style-type: none"> • Descoordinació en la gestió • Índex de separació i de reciclatge baix • Cost de recollida d'escombraries alt
	Xarxes de consum elèctric no adaptades	<ul style="list-style-type: none"> • Sobresaturació • Massificació i concentració • Duplictat d'infraestructures
	Manca d'estratègia conjunta	<ul style="list-style-type: none"> • Manca visió conjunta • Falta mancomunar recursos i serveis • Manca de governança • Interessos polítics
Mesures, millores i oportunitats	Autosuficiència energètica	<ul style="list-style-type: none"> • Polígons autosuficients • Comunitats energètiques • Autosuficiència individual i industrial • Economia circular
	Aprofitament de les energies renovables	<ul style="list-style-type: none"> • Aprofitament de sòl, aigua, vent i energies residuals

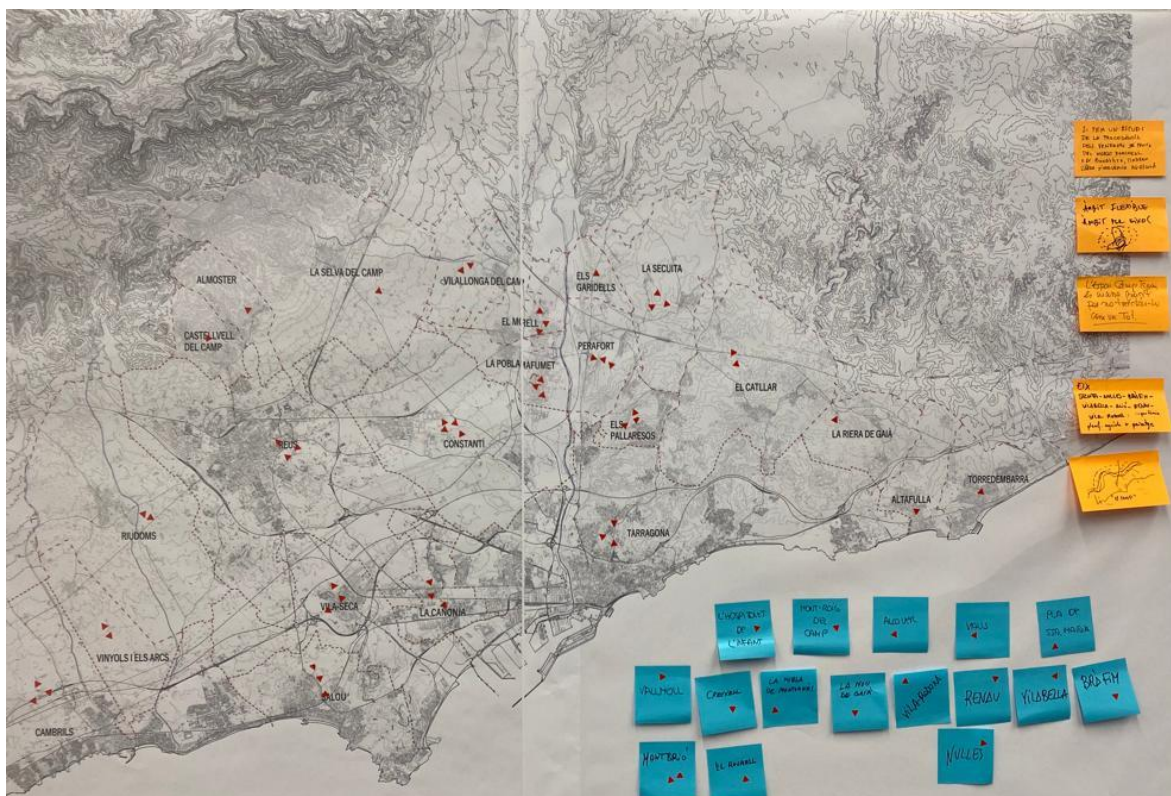
Eix 2 – Metabolisme

Consum i gestió eficient de l'aigua	<ul style="list-style-type: none">• Canvi d'hàbits• Ús responsable• Nous subministraments (ITAM)
Mancomunar serveis	<ul style="list-style-type: none">• Mancomunar serveis i xarxes• Governança amb grups reduïts
Reciclatge i reutilització dels residus	<ul style="list-style-type: none">• Augment del reciclatge i reutilització• Penalitzar• Recollida selectiva• Economia circular
Equilibri territorial	<ul style="list-style-type: none">• Repartiment equitatiu infraestructures• Corresponsabilitat urbà-rural i nord-sud

3.3 Àmbit territorial

La participació en aquest cas, s'ha centrat en la determinació de l'àmbit metropolità del Camp de Tarragona, a partir de la reflexió individual entorn els municipis de l'AMCT que requereixen una visió conjunta i els que defineixen un àmbit central sobre el que estructurar un planejament conjunt..

El següent mapa de dispersió, mostra els municipis que es considera que caldria tenir presents a l'hora de definir l'àmbit metropolità del Camp de Tarragona:



Taula 3. Municipis seleccionats

Municipis	Persones que els han seleccionat
Constantí	4
Tarragona	3
Vila-seca	3
Cambrils	3
Canonja, La	3
Reus	3
Salou	3
Morell, El	3
Pallaresos, Els	3

Municipis	Persones que els han seleccionat
Perafort	3
Pobla de Mafumet, La	3
Secuita, La	3
Catllar, El	2
Montbrió del Camp	2
Riudoms	2
Vilallonga del Camp	2
Vinyols i els Arcs	2
Alcover	1
Almoster	1
Altafulla	1
Bràfim	1
Castellvell del Camp	1
Creixell	1
Garidells, Els	1
Hospitalet de l'Infant, L'	1
Mont-roig del Camp	1
Nou de Gaià, La	1
Nulles	1
Pla de Santa Maria, El	1
Renau	1
Pobla de Montornès, La	1
Riera de Gaià, La	1
Rourell, El	1
Selva del Camp, La	1
Torredembarra	1
Vallmoll	1
Valls	1
Vilabella	1
Vila-rodona	1

Segons aquests resultats, existeix una dispersió d'opinions molt elevada entorn els municipis que podrien formar part de l'àmbit metropolità del Camp de Tarragona.

En relació a l'àmbit territorial, s'han recollit una sèrie de reflexions a tenir en compte:

- L'àmbit territorial és un àmbit flexible i determinat per eixos.
- L'espai del Camp de Tarragona és massa fràgil com per no tractar-lo com un tot.
- Si fem un estudi de la procedència dels venedors de fruita del mercat dominical (per exemple Bonavista), obtindríem l'àrea d'influència agrícola.
- Secuita- Nulles – Bràfim – Vilabella – Renau – Vila-rodonà: és un eix al qual se li ha de donar importància en la planificació agrícola i el paisatge.

4 Annex. Resultats de l'enquesta d'avaluació de les sessions

En aquest apartat s'inclouen els resultats de les enquestes d'avaluació de la Taula 2. Han respost **4 persones participants**, fet que representa el 15% de les persones assistents.

4.1 Perfil

A continuació, es mostra el perfil de les persones que han avaluat la sessió.

Taula 4. Sexe

Municipi	Persones participants	% participants
Home	4	100%
Dona	0	0%
Total	4	100%

Font: Enquesta d'avaluació del procés de participació del futur urbanístic del Camp de Tarragona (Taula 2)

L'edat mitjana de les persones que han avaluat la sessió és de 39 anys.

Taula 5. Discapacitats reconegudes

	Persones participants	%
Sí	0	0%
No	4	100%
Total	4	100%

Font: Enquesta d'avaluació del procés de participació del futur urbanístic del Camp de Tarragona (Taula 2)

Taula 6. Municipi de residència

Municipi	Persones participants	% participants
Barcelona	1	25%
La Canonja	1	25%
La Secuita	1	25%
La Selva del Camp	1	25%
Total	4	100%

Font: Enquesta d'avaluació del procés de participació del futur urbanístic del Camp de Tarragona (Taula 2)

Taula 7. Lloc de naixement

Municipi	Persones participants	% participants
Catalunya	3	75%
Resta d'Espanya	1	25%
Total	4	100%

Font: Enquesta d'avaluació del procés de participació del futur urbanístic del Camp de Tarragona (Taula 2)

Taula 8. Situació laboral

	Persones participants	%
Treballant	4	100%
Total	4	100%

Font: Enquesta d'avaluació del procés de participació del futur urbanístic del Camp de Tarragona (Taula 2)

De les persones que estan treballant, el 75% ho fan per compte d'altri i el 25% per compte propi i els sectors d'activitat en els que treballen principalment són:

- Administració pública (3)
- Activitats professionals, científiques i tècniques i administratives (1)

Taula 9. Nivell formatiu

	Persones participants	%
ESO, EGB, Batxillerat elemental	1	25%
Màster, llicenciatura i doctorat	3	75%
Total	4	100%

Font: Enquesta d'avaluació del procés de participació del futur urbanístic del Camp de Tarragona (Taula 2)

Taula 10. Formen part d'alguna entitat?

Tipus d'entitat	Persones participants	%
Associació cultural, de lleure o d'estudis històrics/socials	2	50%
Entitat política	1	25%
Associació ambiental	1	25%
Col·legi o associació professional	1	25%
Entitat juvenil	1	25%
Total	6	150%

Nota: els % no sumen 100 ja que s'admetia resposta múltiple.

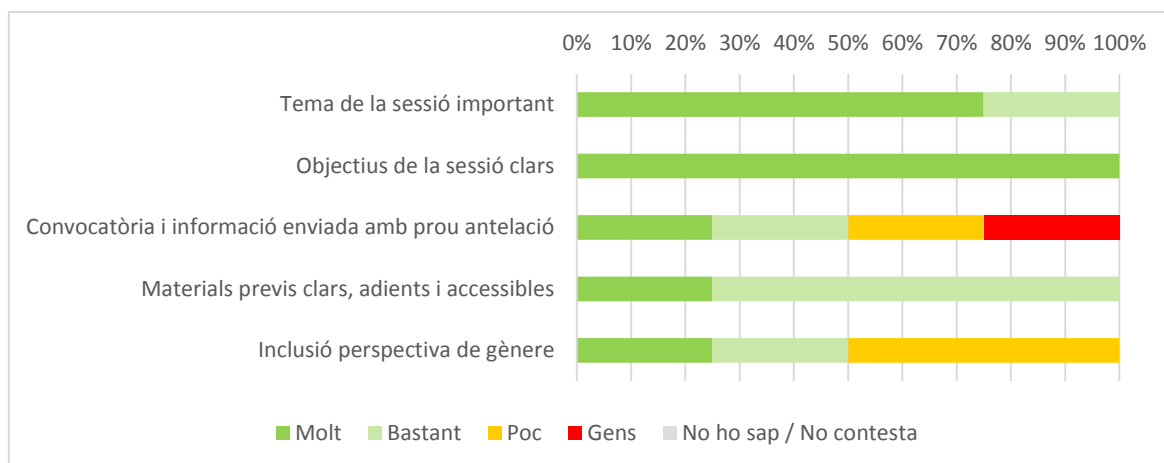
Font: Enquesta d'avaluació del procés de participació del futur urbanístic del Camp de Tarragona (Taula 2)

4.2 Valoracions

La preparació de les sessions es valora positivament en relació, principal i majoritàriament, a la claredat dels objectius, seguit de la importància del tema i de la claredat i adequació dels materials previs.

No obstant es considera que s'ha inclòs poc la perspectiva de gènere i la convocatòria i la informació enviada no s'ha enviat amb suficient antelació.

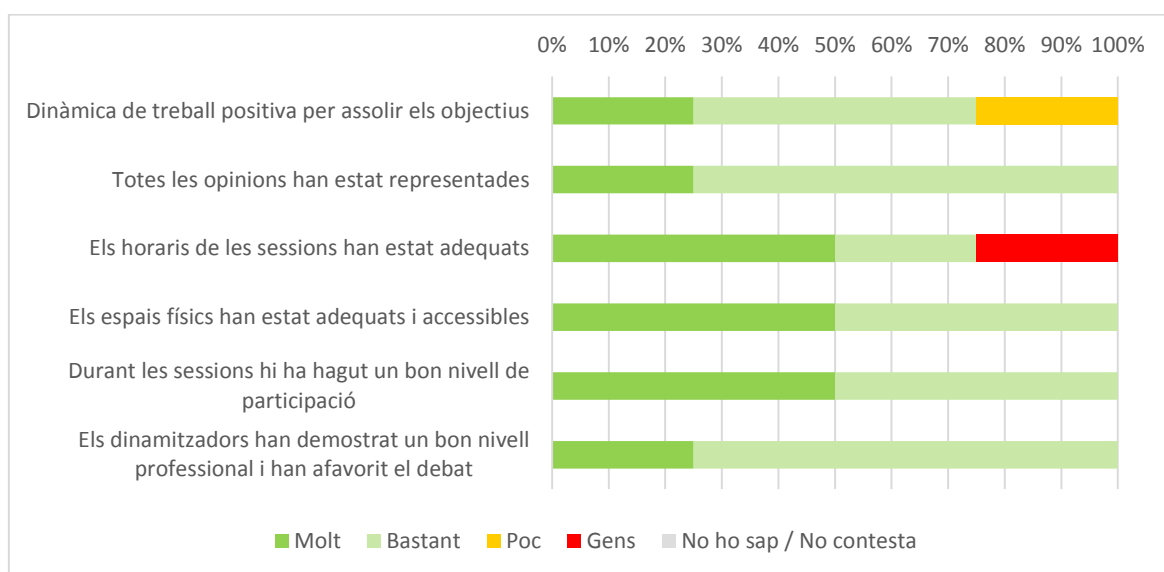
Figura 4.1 Valoració de la preparació de la sessió



Font: Enquesta d'avaluació del procés de participació del futur urbanístic del Camp de Tarragona (Taula 2)

L'execució de les sessions obté unes valoracions majoritàriament positives, sent els aspectes millor valorats els espais físics i el nivell de participació. Els horaris serien l'aspecte que ha provocat certa insatisfacció.

Figura 4.2 Valoració sobre l'execució de les sessions informatives i els tallers participatius



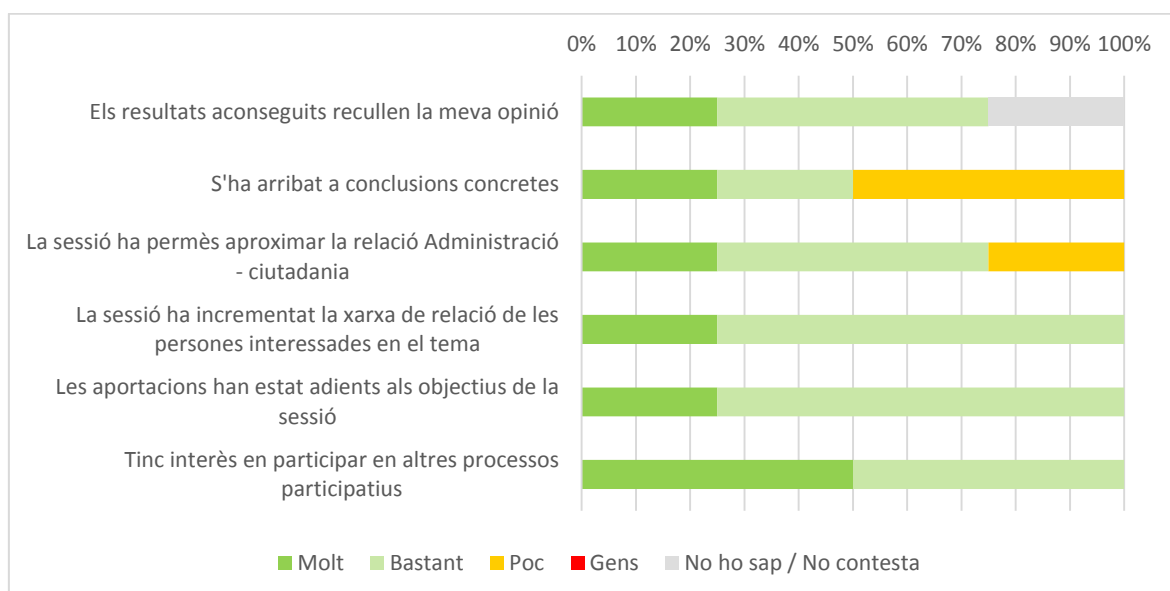
Font: Enquesta d'avaluació del procés de participació del futur urbanístic del Camp de Tarragona (Taula 2)

En relació a la preparació i execució de la sessió, s'han recollit les següents millores:

- *La promoció d'aquest procés ha estat nul·la i nefasta.*
- *Pel que fa a l'aportació ciutadana, sembla que siguem un grup d'escollits que hem tingut la sort de poder intervenir, però la major part dels ciutadans no han tingut l'oportunitat ni tan sols de seguir-ne el contingut. Caldria un format "oient".*
- *L'eix d'espais agraris hauria d'integrar els espais naturals i espais oberts.*
- *Mes concreció*

Les expectatives dels participants estaven en bastant acord amb els resultats aconseguits. Tots els aspectes analitzats obtenen una valoració majoritària de bastant, a excepció del fet d'haver arribat a conclusions concretes que seria l'aspecte que menys satisfà.

Figura 4.3 Valoració sobre les expectatives respecte dels resultats de la sessió

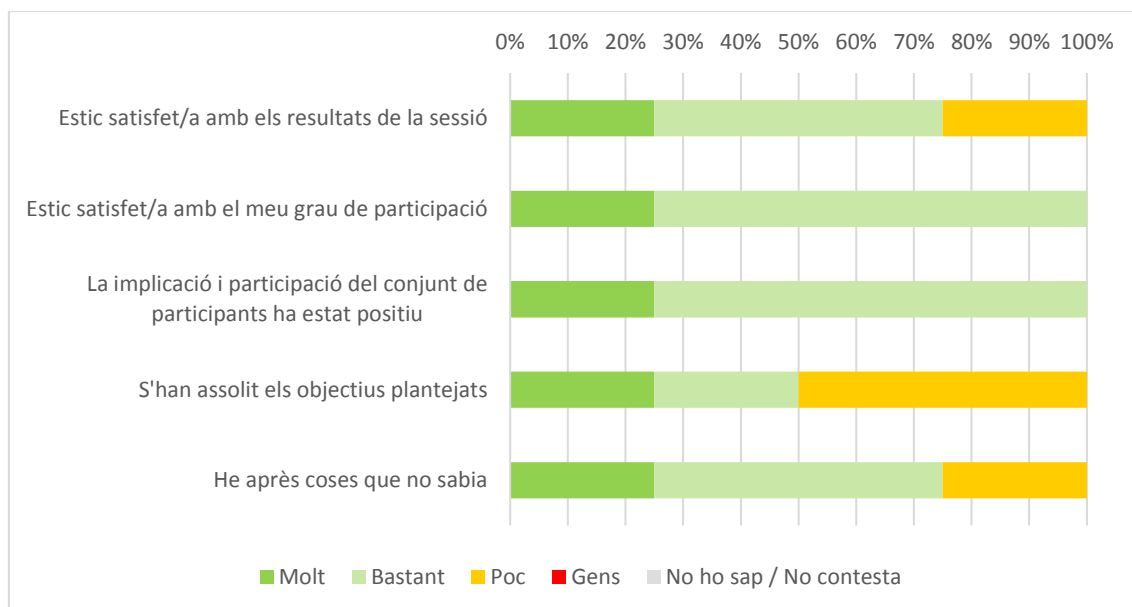


Font: Enquesta d'avaluació del procés de participació del futur urbanístic del Camp de Tarragona (Taula 2)

La valoració global feta pels assistents és bona en la seva majoria, ja que l'opció escollida està en molt o bastant acord de compliment en la majoria dels casos, sent l'aspecte millor valorat la implicació i participació del conjunt de persones participants i el nivell de participació propi.

No obstant, es percep que no s'han acabat d'assolir els objectius plantejats.

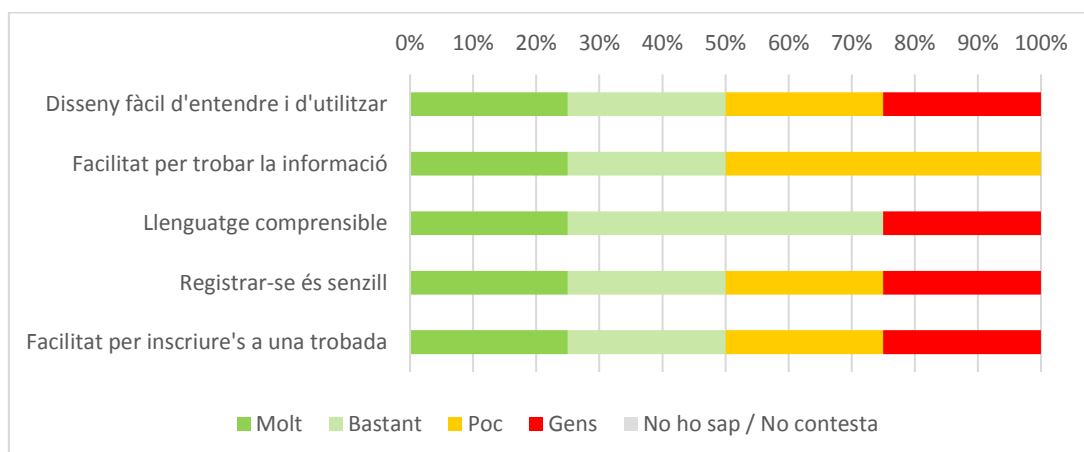
Figura 4.4 Valoració global



Font: Enquesta d'avaluació del procés de participació del futur urbanístic del Camp de Tarragona (Taula 2)

La valoració sobre el Portal Participa és molt diversa, havent-hi tant opinions positives entorn tots els aspectes, com de negatives.

Figura 4.5 Valoració sobre el Portal Participa



Font: Enquesta d'avaluació del procés de participació del futur urbanístic del Camp de Tarragona (Taula 2)

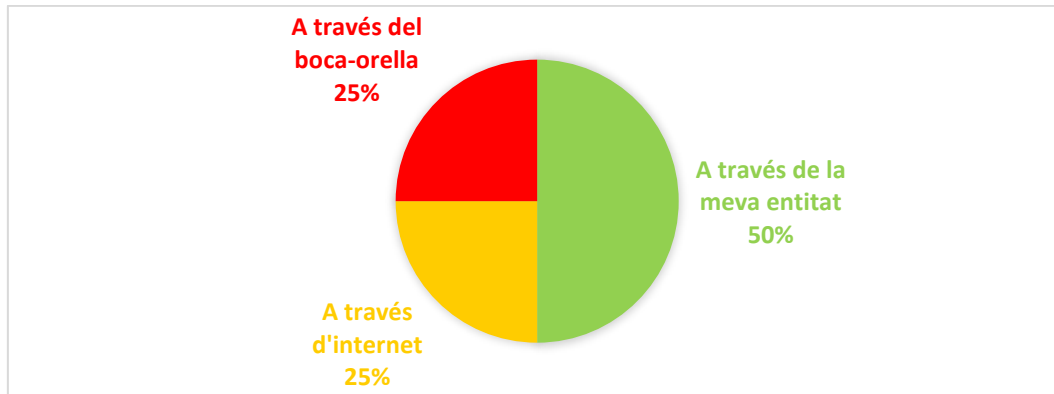
En relació al portal participa.gencat, s'han recollit les següents millores:

- Disseny
- No està pensat per la gent gran.
- Aconseguir participar als processos ha estat rocambolesc.

4.3 Convocatòria

En relació a la convocatòria, el principal mitjà d'informació de la convocatòria ha estat a través de les pròpies entitats (60%), seguit de la Generalitat (40%).

Figura 4.6 Accés a la convocatòria



Font: Enquesta d'avaluació del procés de participació del futur urbanístic del Camp de Tarragona (Taula 2)

