



Generalitat de Catalunya
**Departament d'Acció Climàtica,
Alimentació i Agenda Rural**

Eines de planificació i gestió marítima

17/10/2022 Palamós (espai del peix)

Sergi Rasero Garcia

Cap de Secció de protecció del Litoral

Direcció General de Política Marítima i Pesca Sostenible



**Estratègia marítima
de Catalunya 2030**

Política marítima de la Generalitat de Catalunya



Estratègia marítima
de Catalunya 2030

emc

CONTEXT INTERNACIONAL

INICIATIVA WESTMED: Objectius

Espai marítim més segur

Economia blava resilient i intel·ligent

Millor governança de la mar

WESTMED
MARITIME INITIATIVE



ESTRATÈGIA CREIXEMENT BLAU CE 2012

Suport al creixement sostenible dels sectors marins i marítims


Basada en el Paradigma de la Política Marítima Integrada aprovada al 2007

Directiva (MSP) 2014/89/UE del Parlament Europeu i del Consell

Utilitat dels sistemes d'informació



Ordenació
de l'Espai
marítim



Actuació
preventiva



Gestió
marítima



Serveis a
l'usuari



SISTEMA D'INFORMACIÓ GEOGRÀFICA MARÍTIM

https://sig.gencat.cat/visors/visor_maritim.html



PORTAL WEB

• WEB DAAC/ CARTOGRAFIA

gencat Contacte | CA | Q

Departament d'Acció Climàtica, Alimentació i Agenda Rural

[Inici](#) | [Departament](#) | [Àmbits d'actuació](#) | [Tràmits](#) | [Serveis](#) | [Actualitat](#)

[Inici](#) > [Serveis](#) > [Cartografia i SIG](#) > [Bases cartogràfiques](#) > [Pesca marítima i protecció del litoral](#) > [Herbassars o praderies de fanerògames marines](#)

Herbassars o praderies de fanerògames marines



Base cartogràfica




Aquesta capa conté la delimitació dels herbassars o praderies de fanerògames marines coneguts al llarg del litoral de Catalunya. Les fanerògames marines, conegudes també com alguers, herbassars, altines o bruts, són hàbitats d'interès pesquer de gran importància ecològica formats per *Cymodocea nodosa*, *Zostera noltei* i *Zostera marina* i en els quals s'hi troben associats més de 700 espècies diferents.

Informació relacionada

[Cartografia de referència](#)

APP FANCAT

DACC / FONDEIG RESPECTUÓS / FANCAT



ACTUALITZACIÓ 2012

Sitges

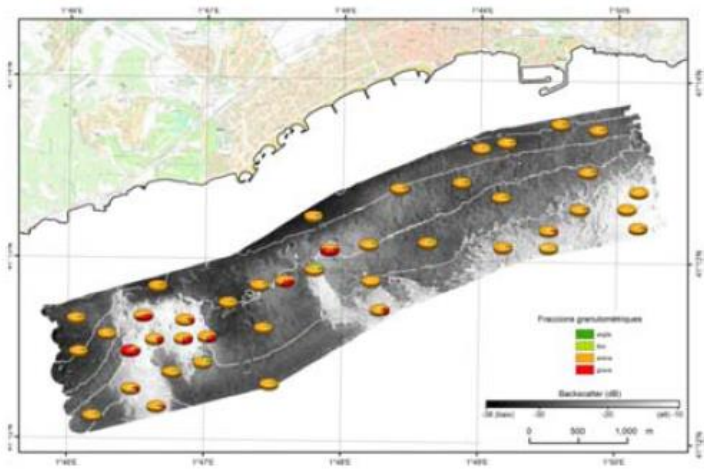
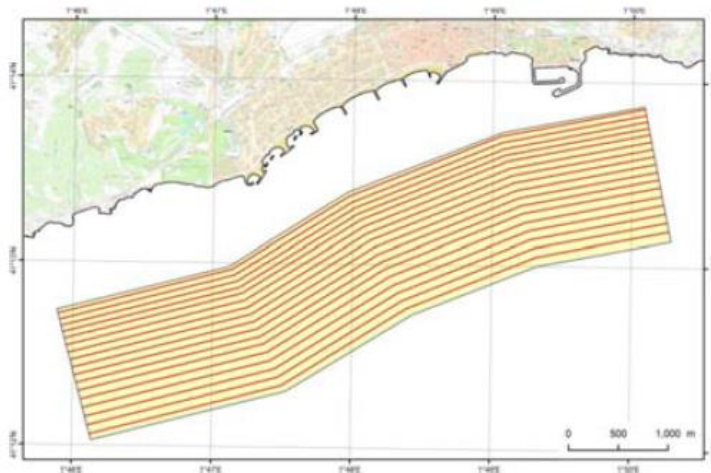
Palamós

Palafrugell

Begur

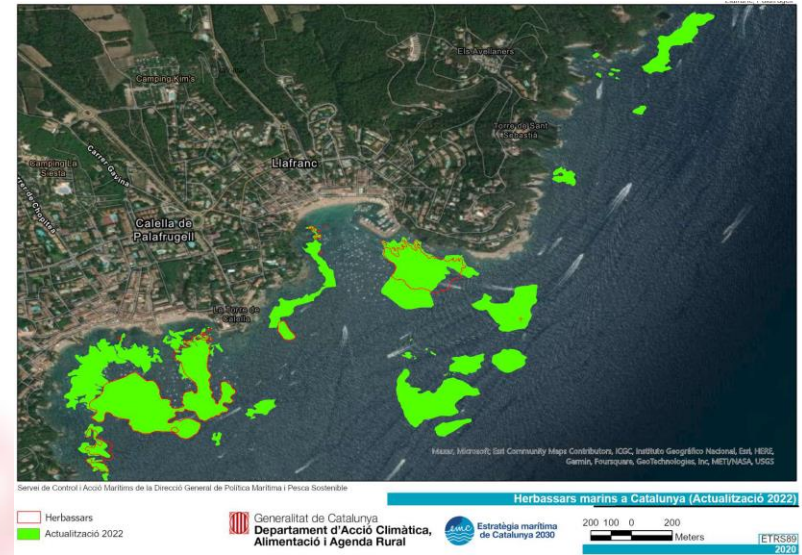
ACTUALITZACIÓ 2012

Ajuntament de Sitges (GRC –UB)



ACTUALITZACIÓ 2012

Ajuntament de Palafrugell Natura Montfred 2021



Imatge 3: Exemple de mapa resultant



Imatge 4: Herbassar al Golfet revisada amb el ROV


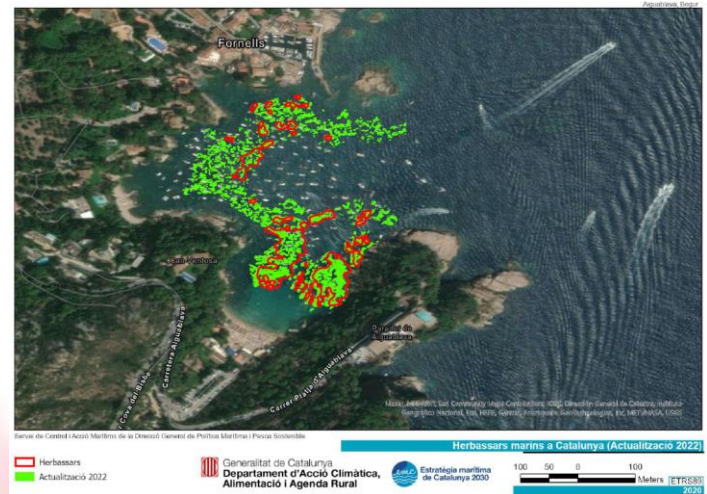
ACTUALITZACIÓ 2012

Ajuntament de Begur

Boris Weitzman

Xavier Munill

(Bulfalvent. Estudi de la mediterrània)



ACTUALITZACIÓ 2012

GRUP DE TREBALL HIP

- **AGÈNCIA CATALANA DE L'AIGUA**
- **SUBDIRECCIO DE BIODIVERSITAT**
- **CEAB – BLANES**
- **UNIVERSITAT DE BARCELONA**
- **ICM CSIC**
- **UNITAT CARTOGRAFIA DARP**

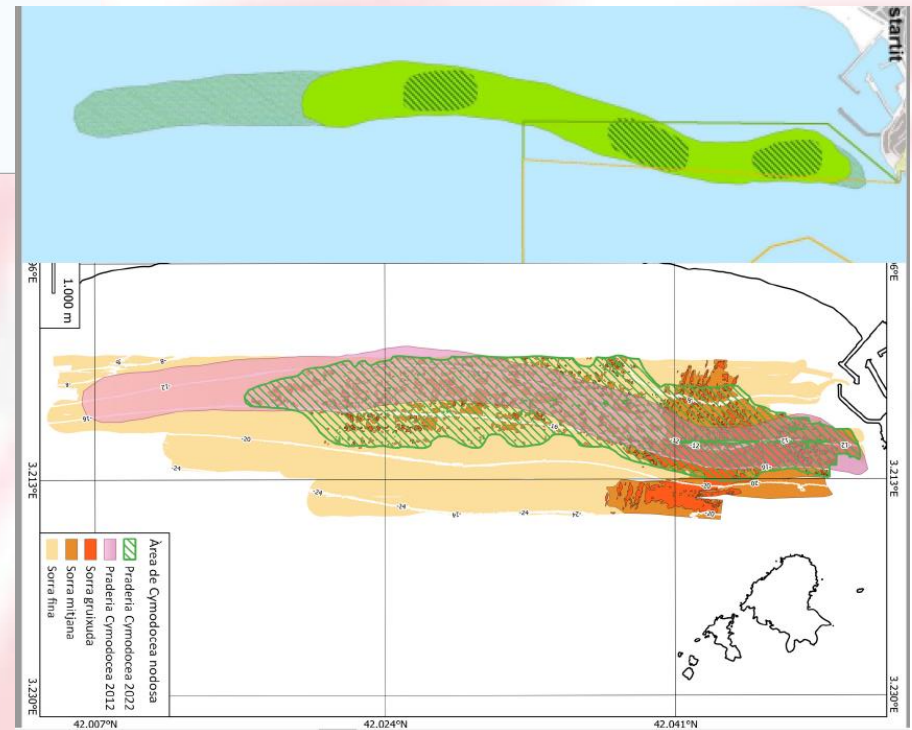
ACTUALITZACIÓ 2013?



Cartografia de la *Cymodocea nodosa* a la Badia de Pals. Anàlisi de la seva variabilitat espacio-temporal

Autor: Alejandro Aparicio Miguel
Tutors: David Amblàs i Sergio Rasero

Juny 2022



Moltes gràcies per la vostra atenció

Sergi Rasero Garcia

Cap de la Secció de Protecció del Litoral i del Medi Marí

Direcció General de Política Marítima i Pesca Sostenible



Generalitat de Catalunya
**Departament d'Acció Climàtica,
Alimentació i Agenda Rural**



**Estratègia marítima
de Catalunya 2030**