

**GRUP MOTOR 26/04/2022**

**participa**  
catalunya

*Els paisatges del Mediterrani*



**Generalitat  
de Catalunya**



**Parc Natural  
del Montgrí, les Illes Medes  
i el Baix Ter**



**EUROPARC**  
Turisme Sostenible en  
Espais Protegits



# Portal participa.cat

Eina que vol ajudar a millorar les polítiques públiques i la qualitat democràtica de les institucions i permetre a la ciutadania informar-se, participar i debatre sobre polítiques impulsades pel Govern de Catalunya. El portal participa.gencat.cat és una plataforma digital realitzada amb programari lliure, qualsevol ciutadà o ciutadana pot veure com està construïda, reutilitzar-la o millorar-la.



# Processos iniciats al Parc

## CETS

The screenshot shows the 'gencat' website with the 'Participa gencat' header. The main navigation includes 'Inici', 'Processos participatius', 'Consells de participació', 'Participació en normativa', 'Agenda', and 'Ajuda'. The featured article is 'Carta Europea de Turisme Sostenible al Parc Natural del Montgrí, les Illes Medes i el Baix Ter'. It includes a 'Deixar de seguir' button with 20 notifications, the department 'Departament de la Vicepresidència i de Polítiques Digitals i Territori', and the type 'Participativa'. The article text describes a permanent coordination space for sustainable tourism strategy.

The screenshot shows the 'gencat' website with the 'Equip motor' page. The main navigation is the same as the previous screenshot. The featured article is 'Equip motor'. It includes a 'Deixar de seguir' button with 31 notifications, the department 'Departament d'Acció Climàtica, Alimentació i Agenda Rural', and the type 'Participativa'. The article text describes a working group for voluntary participation in the development of the sustainable tourism charter.

## TAULA COGESTIÓ DEL LITORAL

The screenshot shows the 'gencat' website with the 'Procés participatiu per la cogestió del litoral' page. The main navigation is the same. The featured article is 'Procés participatiu per la cogestió del litoral del Parc Natural del Montgrí, les Illes Medes i el Baix Ter'. It includes a 'Deixar de seguir' button with 24 notifications, the department 'Departament de la Vicepresidència i de Polítiques Digitals i Territori', and the type 'Participativa'. The article text describes a participatory space for coastal management.

Són espais d'interlocució entre la ciutadania i l'Administració, on pots aportar les teves opinions, necessitats, propostes i expectatives.  
Suma la teva participació a través dels mecanismes que tens a la teva disposició!

Espai de participació on es debaten i concreten propostes per millorar la gestió i ordenació dels usos i activitats, en l'àmbit de l'espai marí protegit inclòs dins del Parc Natural del Montgrí, les illes Medes i el Baix Ter.

24 Deixar de seguir

# Com funciona?

**Heu rebut un correu electrònic?**

**SÍ**



**NO**



[ara@slowcomunicacio.com](mailto:ara@slowcomunicacio.com)

## Configuració de la participant - El meu compte

### Compte


[Configuració de les notificacions](#)[Autoritzacions](#)[Els meus interessos](#)[Les meves dades](#)[Eliminar el meu compte](#)

Avatar  
Instruccions per a la imatge:

- Preferiblement una imatge apaisada que no tingui cap text.
- El servei retalla la imatge.
- Mida màxima del fitxer: 5MB
- Tipus de fitxers admesos: jpg jpeg gif png bmp ico

Sin archivos

Imatge actual



Eliminar aquest arxiu

\* Els camps obligatoris estan marcats amb un asterisc

El teu nom \*

Ara Garcia

Àlies \*

ara\_garcia

Queden 10 caràcters

El teu correu electrònic \*

arixun@gmail.com

URL personal

Quant a

[Canvia la contrasenya](#)

Emplenar els camps obligatoris (foto, url personal o biografia són opcionals).



# Procés participatiu per la cogestió del litoral del Parc Natural del Montgrí, les Illes Medes i el Baix Ter

#PNMontgrí · Espai participatiu de cogestió del litoral marí del Parc Natural del Montgrí, les Illes Medes i el Baix Ter

FASE 1 DE 5

**Fase 1. Grup General**

? - ?

[Veure les fases](#)

[El procés](#) [Trobades](#)

?

Són espais d'interlocució entre la ciutadania i l'Administració, on pots aportar les teves opinions, necessitats, propostes i expectatives.

Suma la teva participació a través dels mecanismes que tens a la teva disposició!

Espai de participació on es debaten i concreten propostes per millorar la gestió i ordenació dels usos i activitats, en l'àmbit de l'espai marí protegit inclòs dins del Parc Natural del Montgrí, les illes Medes i el Baix Ter.

## Objectiu

La Taula neix per donar resposta a la voluntat del territori de millorar la gestió i ordenació dels usos i activitats i compatibilitzar-los amb la conservació del patrimoni natural a través d'una gestió més participativa. Els seu objectiu principal és:

**Trobar un equilibri de consens territorial entre la sostenibilitat i els usos de la costa del Montgrí, donant veu a totes les tipologies d'actors del territori**

▲ 24 Deixar de seguir

**QUI PARTICIPA**

Gestors de l'espai protegit, associacions, cooperatives, organitzacions de la societat civil, organitzacions no governamentals, fundacions, empreses, membres de la comunitat científica i de l'àmbit acadèmic, autoritats públiques

# IMPORTANT!

participagencat@gencat.cat

per a mi ▼



13:2



## Participa gencat

Hola Ara Garcia,

S'ha afegit un nou document a Trobada 25/04/2022 - Com li podem treure el màxim profit a la Setmana del Parc?. Pots veure'l des d'aquesta pàgina:

Coordinació de l'Equip Motor per treure el màxim profit, empreses, municipis i associacions, a la **Setmana del Parc**. Aquesta proposta d'activitats, xerrades i jornades tècniques que s'estén al llarg de tota una setmana, s'ha creat entre els diferents membres de la gid://participa/Decidim:: Hashtag/41/CETSMontgrí que voluntàriament han organitzat les seves propostes per commemorar el Dia Europeu dels Parcs Naturals.

[www.participa.gencat.cat/processes/CogestioMontgri](http://www.participa.gencat.cat/processes/CogestioMontgri)



Són espais d'interlocució entre la ciutadania i l'Administració, on pots aportar les teves opinions, necessitats, propostes i expectatives.

Suma la teva participació a través dels mecanismes que tens a la teva disposició!

Espai de participació on es debaten i concreten propostes per millorar la gestió i ordenació dels usos i activitats, en l'àmbit de l'espai marí protegit inclòs dins del Parc Natural del Montgrí, les illes Medes i el Baix Ter.

### Objectiu

La Taula neix per donar resposta a la voluntat del territori de millorar la gestió i ordenació dels usos i activitats i compatibilitzar-los amb la conservació del patrimoni natural a través d'una gestió més participativa. El seu objectiu principal és:

Trobar un equilibri de consens territorial entre la sostenibilitat i els usos de la costa del Montgrí, donant veu a totes les tipologies d'actors del territori que s'hi vulguin implicar i que porti a fórmules de cogestió responsable.

Els fruits d'aquest consens s'han de reflectir en un futur pla de protecció del medi natural i del paisatge.

### Qui pot participar?

- Gestors de l'espai protegit.
- Actors socioeconòmics locals que inclouen associacions, cooperatives, organitzacions de la societat civil, organitzacions no governamentals, fundacions i empreses.
- Membres de la comunitat científica i de l'àmbit acadèmic.
- Autoritats públiques de a nivell local i nacional.
- Ciutadania implicada personalment o professionalment que no pertany específicament a cap dels grups anteriors.

4 24 Debut de seguir

#### QUI PARTICIPA

Gestors de l'espai protegit, associacions, cooperatives, organitzacions de la societat civil, organitzacions no governamentals, fundacions, empreses, membres de la comunitat científica i de l'àmbit acadèmic, autoritats públiques de a nivell local i nacional, ciutadania implicada personalment o professionalment que no pertany específicament a cap dels grups anteriors.

#### DEPARTAMENT

Departament d'Acció Climàtica, Alimentació i Agenda Rural

#### DISPOSA DE RETORN

No

#### DATA D'INICI

11 de Desembre de 2020

#### DATA DE FINALITZACIÓ

31 de Desembre de 2025

Referència: II-PART-2021-05-392

Compartir ↗

#### DOCUMENTS RELACIONATS

- > Presentacions (5 Documents)
- > Documentació bàsica de la Taula (1 Document)

#### TROBADES - PROPERES TROBADES VEURE TOTS (4)

Trobada 26/04/2022  
26 Abril 2022 - 15:30-17:30

# Pestanya El Procés

- INFORMACIÓ GENERAL
- DOCUMENTACIÓ
- TROBADES
- IMATGES





Són espais d'interlocució entre la ciutadania i l'Administració, on pots aportar les teves opinions, necessitats, propostes i expectatives.

Suma la teva participació a través dels mecanismes que tens a la teva disposició!

Espai de participació on es debaten i concreten propostes per millorar la gestió i ordenació dels usos i activitats, en l'àmbit de l'espai marí protegit inclòs dins del Parc Natural del Montgrí, les illes Medes i el Baix Ter.

### Objectiu

La Taula neix per donar resposta a la voluntat del territori de millorar la gestió i ordenació dels usos i activitats i compatibilitzar-los amb la conservació del patrimoni natural a través d'una gestió més participativa. El seu objectiu principal és:

Trobar un equilibri de consens territorial entre la sostenibilitat i els usos de la costa del Montgrí, donant veu a totes les tipologies d'actors del territori que s'hi vulguin implicar i que porti a fórmules de cogestió responsable.

Els fruits d'aquest consens s'han de reflectir en un futur pla de protecció del medi natural i del paisatge.

### Qui pot participar?

- Gestors de l'espai protegit.
- Actors socioeconòmics locals que inclouen associacions, cooperatives, organitzacions de la societat civil, organitzacions no governamentals, fundacions i empreses.
- Membres de la comunitat científica i de l'àmbit acadèmic.
- Autoritats públiques de a nivell local i nacional.
- Ciutadania implicada personalment o professionalment que no pertany específicament a cap dels grups anteriors.

#### DOCUMENTS RELACIONATS

- > Presentacions (5 Documents)
- > Documentació bàsica de la Taula (1 Document)

#### TROBADES - PROPERES TROBADES **VEURE TOTS (4)**

Trobada 26/04/2022  
26 Abril 2022 - 15:30-17:30

4 24 Debut de seguir

#### QUI PARTICIPA

Gestors de l'espai protegit, associacions, cooperatives, organitzacions de la societat civil, organitzacions no governamentals, fundacions, empreses, membres de la comunitat científica i de l'àmbit acadèmic, autoritats públiques de a nivell local i nacional, ciutadania implicada personalment o professionalment que no pertany específicament a cap dels grups anteriors.

#### DEPARTAMENT

Departament d'Acció Climàtica, Alimentació i Agenda Rural

#### DISPOSA DE RETORN

No

#### DATA D'INICI

11 de Desembre de 2020

#### DATA DE FINALITZACIÓ

31 de Desembre de 2025

Referència: II-PART-2021-05-392

Compartir ↗

# Pestanya Trobades

## • TROBADES PROPERES

• ONLINE / OFFLINE

• LINKS

• DOCUMENTACIÓ PRÈVIA

## • TROBADES PASSADES

1 TROBADA

El següent formulari filtra els resultats de la cerca dinàmicament quan es canvien les condicions de la cerca.

Cerca 

DATA

- Totes
- Properes
- Passades



TIPUS

- Totes
- Presencial
- En línia
- Ambdues

CATEGORIA


- Totes
- Formar part del Pla de protecció del medi natural i del paisatge del Parc
- Incrementar la capacitat adaptativa de les activitats respecte a la conservació dels valors naturals o enfront de factors de modificació
- Millorar la conservació dels valors naturals
- Millorar la gestió dels usos actuals

Resultats per pàgina: 20 ▼

**Trobada 26/04/2022**

 **Trobada oficial**

Després de força temps creiem que és important fer una nova reunió per posar-vos al dia de l'estat de les actuacions que... [\(llegeix més\)](#)

 26 ABRIL 2022 · 15:30 - 17:30



<https://teams.microsoft.com/l/meetup-join/19%3a6a3ef35af415429b9ed6a7429aa475a7%40thread.tacv2?context=%7b%22Tid%22%3a%223b9427dc-d30e-43bc-8c06-ff7253676fec%22%2c%22Oid%22%3a%22dd9bd2ca-9613-4210-b335510167c6f9%22%7d>

CREAT EL

24/04/2022

▲ 24 SEGUINT

■ 0

**VEURE**

# Pestanya Trobades

- **TROBADES PROPERES**

- **ONLINE / OFFLINE**

- **LINKS**

- **DOCUMENTACIÓ PRÈVIA**

- **TROBADES PASSADES**



[← Torna al llistat](#)

# Trobada 26/04/2022

 **Trobada oficial** | 24/04/2022 18:07 ■ 0 comentaris 

Trobada privada

Transparent

Després de força temps creiem que és important fer una nova reunió per posar-vos al dia de l'estat de les actuacions que vam preveure en el grup motor, així com de possibles accions de millora i d'alguns projectes del Parc.

<https://teams.microsoft.com/l/meetup->

■ [join/19%3a6a3ef35af415429b9ed6a7429aa475a7%40thread.tacv2/1650354731645?context=%7b%22Tid%22%3a%223b9427dc-d30e-43bc-8c06-ff7253676fec%22%2c%22Oid%22%3a%22dd9bd2ca-9613-4210-b38b-35510167c6f9%22%7d](https://teams.microsoft.com/join/19%3a6a3ef35af415429b9ed6a7429aa475a7%40thread.tacv2/1650354731645?context=%7b%22Tid%22%3a%223b9427dc-d30e-43bc-8c06-ff7253676fec%22%2c%22Oid%22%3a%22dd9bd2ca-9613-4210-b38b-35510167c6f9%22%7d)

## ORDRE DEL DIA

**Presentació del portal Participa** [ 15:30 - 15:50]

**Estat actual de les propostes pel pla d'usos** [ 15:50 - 16:20]


# 26

Abril

15:30 - 17:30

 24

Seguint

Referència: II-MEET-2022-04-675  
Versió 1 (de 1) [veure altres versions](#)  
**Compartir** 

- **ORDRE DEL DIA**
- **DOCUMENTACIÓ**
- **ACORDS PRESOS**

[← Torna al llistat](#)

# Trobada 26/04/2022

 **Trobada oficial** | 24/04/2022 18:07 ■ 0 comentaris 

Trobada privada

Transparent

Després de força temps creiem que és important fer una nova reunió per posar-vos al dia de l'estat de les actuacions que vam preveure en el grup motor, així com de possibles accions de millora i d'alguns projectes del Parc.

<https://teams.microsoft.com/l/meetup->

■ [join/19%3a6a3ef35af415429b9ed6a7429aa475a7%40thread.tacv2/1650354731645?context=%7b%22Tid%22%3a%223b9427dc-d30e-43bc-8c06-ff7253676fec%22%2c%22Oid%22%3a%22dd9bd2ca-9613-4210-b38b-35510167c6f9%22%7d](https://teams.microsoft.com/join/19%3a6a3ef35af415429b9ed6a7429aa475a7%40thread.tacv2/1650354731645?context=%7b%22Tid%22%3a%223b9427dc-d30e-43bc-8c06-ff7253676fec%22%2c%22Oid%22%3a%22dd9bd2ca-9613-4210-b38b-35510167c6f9%22%7d)

## ORDRE DEL DIA

**Presentació del portal Participa** [ 15:30 - 15:50]

**Estat actual de les propostes pel pla d'usos** [ 15:50 - 16:20]

# 26

Abril

15:30 - 17:30

 24

Seguint

Referència: II-MEET-2022-04-675  
Versió 1 (de 1) [veure altres versions](#)  
**Compartir** 

- **ORDRE DEL DIA**
- **DOCUMENTACIÓ**
- **ACORDS PRESOS**





SAVE  
THE  
DATE

# PROVISIONAL

REFLEXIONAR • RESTAURAR • RECONNECTAR  
Dia Europeu dels Parcs 2022

Setmana del Parc

## 25 DE MAIG

### Gestió de platges i cales en espais naturals protegits

09:00 - 16:00

1. Presentació de la jornada.
2. Mesures toves de gestió i protocols per a la neteja de platges al Parc Natural del Montgrí les illes Medes i el Baix Ter.
3. Ponència Servei de Costes de la Generalitat
4. Ponència Xisco Xavier Roig.
5. Ponència còdols cap de Creus
6. Ponència Parc Natural Ses Salines. Eivissa
7. Dinar brunch al pati del museu
8. Sortida de camp : A escollir entre dues opcions simultànies.

- La Pletera gestió de platges i dunes
- La Costa del Montgrí. Comunitats mediolitorals .



 Generalitat de Catalunya

 Parc Natural del Montgrí, les Illes Medes i el Baix Ter

 EUROPARC  
Turisme Sostenible en Espais Protegits

 Generalitat de Catalunya

 Parc Natural del Montgrí, les Illes Medes i el Baix Ter

 EUROPARC  
Turisme Sostenible en Espais Protegits

 SlowCom  
Comunicació sostenible i disseny web