



## 10a reunió del grup motor per a la cogestió del litoral del Montgrí





## ORDRE DEL DIA

1. Incidències temporada 2024
2. Propostes de modificació dels plans d'usos
3. Planificació
4. Projecte itineraris subaquàtics
5. Precs i preguntes



- Reunió prèvia amb cossos de seguretat conjunta amb el PN de Cap de Creus
- Principals problemàtiques:
  - De comportament:
    - Problemes amb velocitat usuaris
    - Usuaris sense coneixements de navegació o de la normativa
    - Usuaris amb coneixements però poc respectuosos amb la mateixa, no respectar els usos exclusius o preferents de les boies
  - De l'activitat:
    - Elevat nombre d'usuaris en certes èpoques
  - Ambientals:
    - Directes de l'acció dels usuaris
    - Canvi climàtic



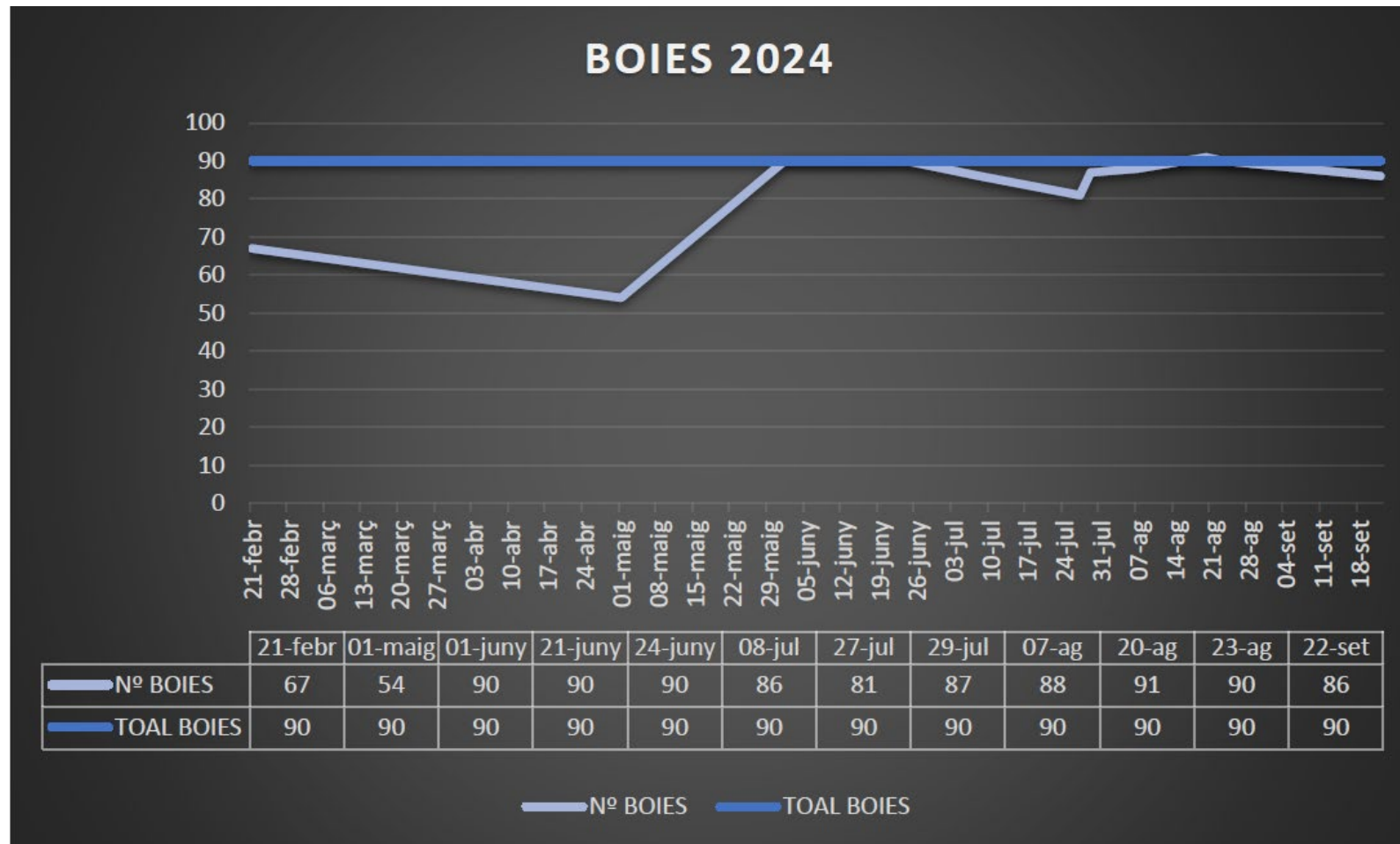
# INCIDÈNCIES TEMPORADA 2024



# INCIDÈNCIES TEMPORADA 2024

## Manteniments de boies d'esbarjo:

- Reserva Natural Parcial marina: 12 dies
- Cales Padrosa i Ferriol: 9 dies





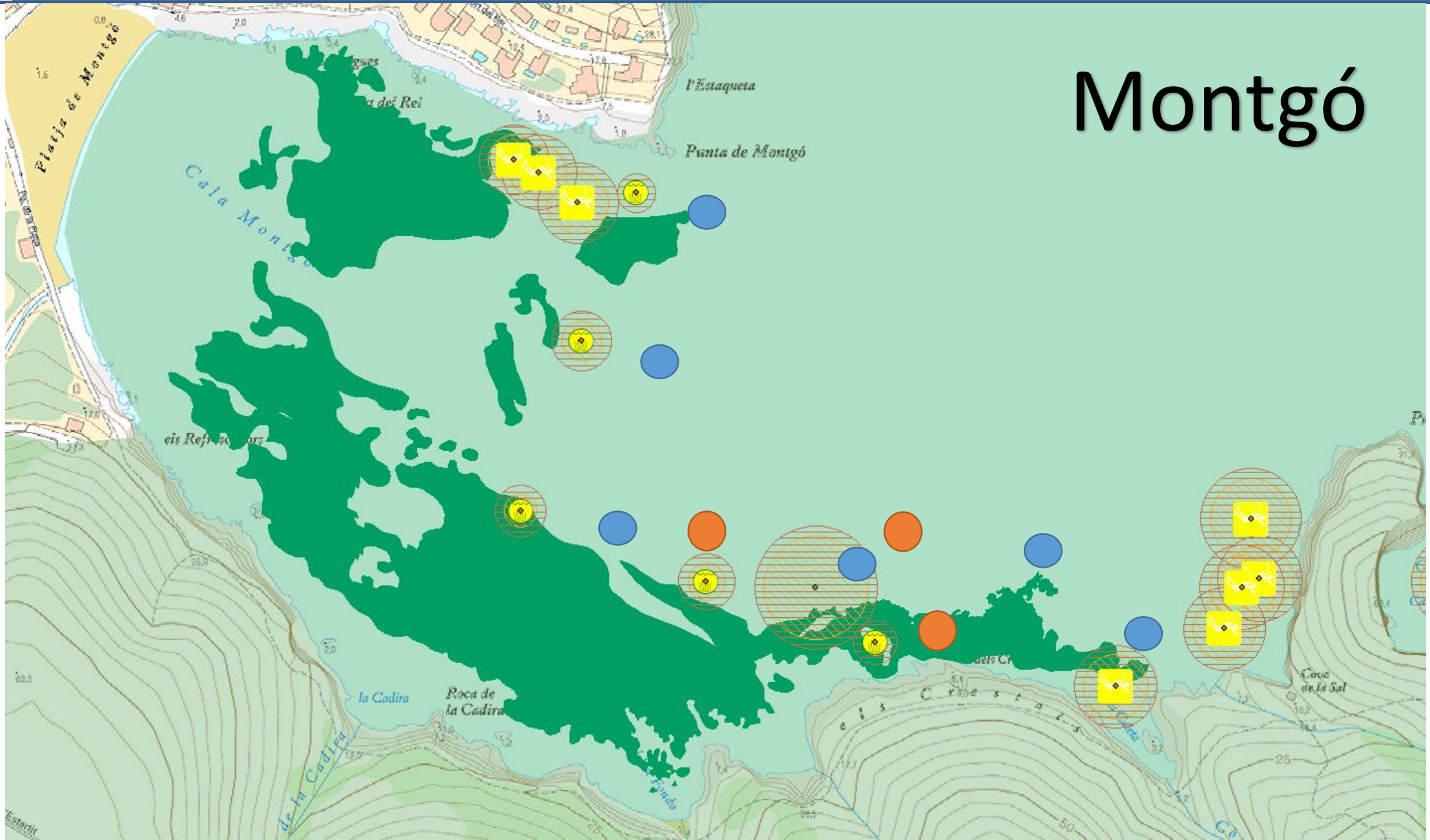


# PROPOSTES DE MODIFICACIONS PELS PLANS D'USOS DE LA COSTA





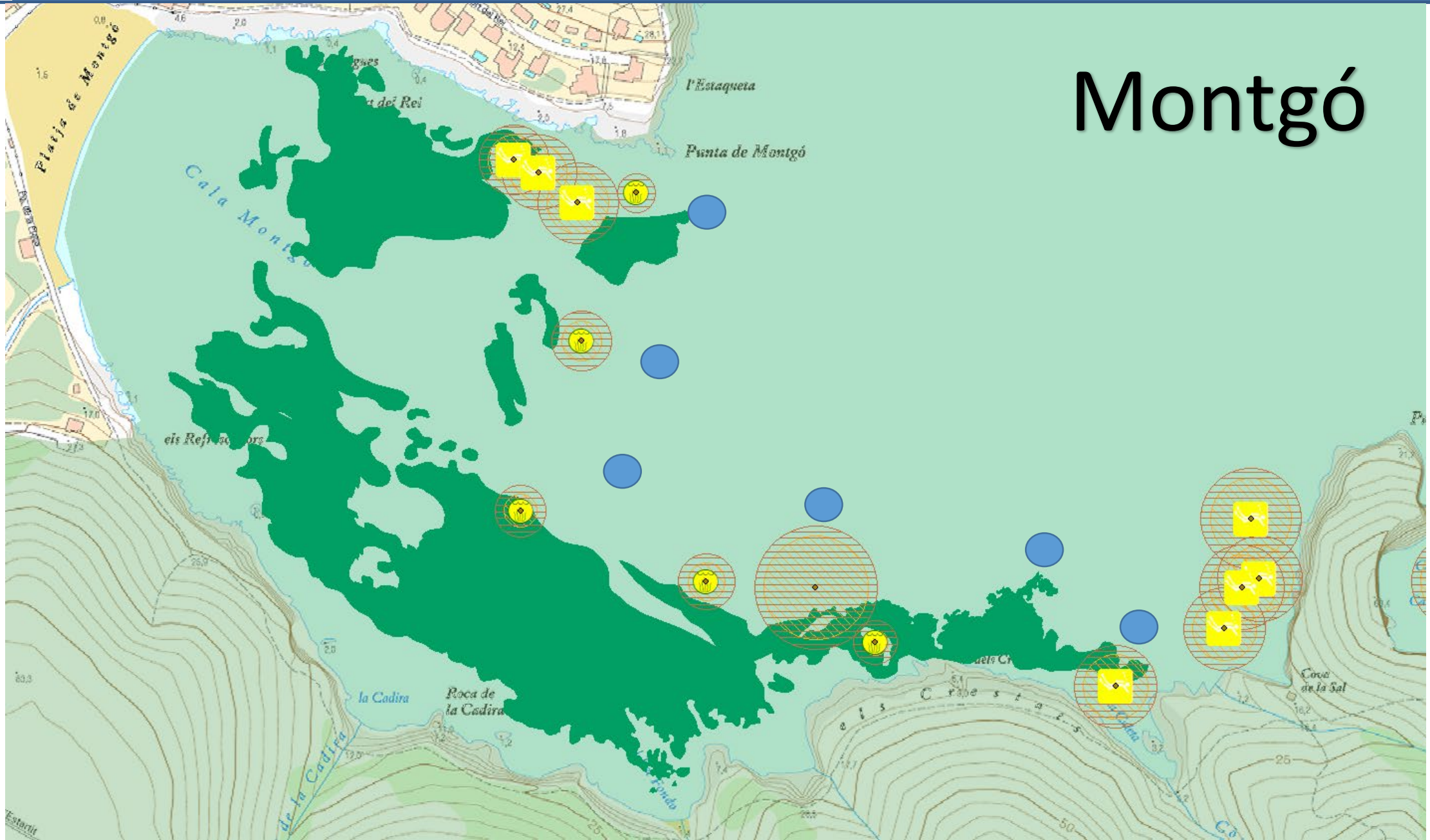
# PROPOSTES DE MODIFICACIONS PELS PLANS D'USOS DE LA COSTA







# PROPOSTES DE MODIFICACIONS PELS PLANS D'USOS DE LA COSTA







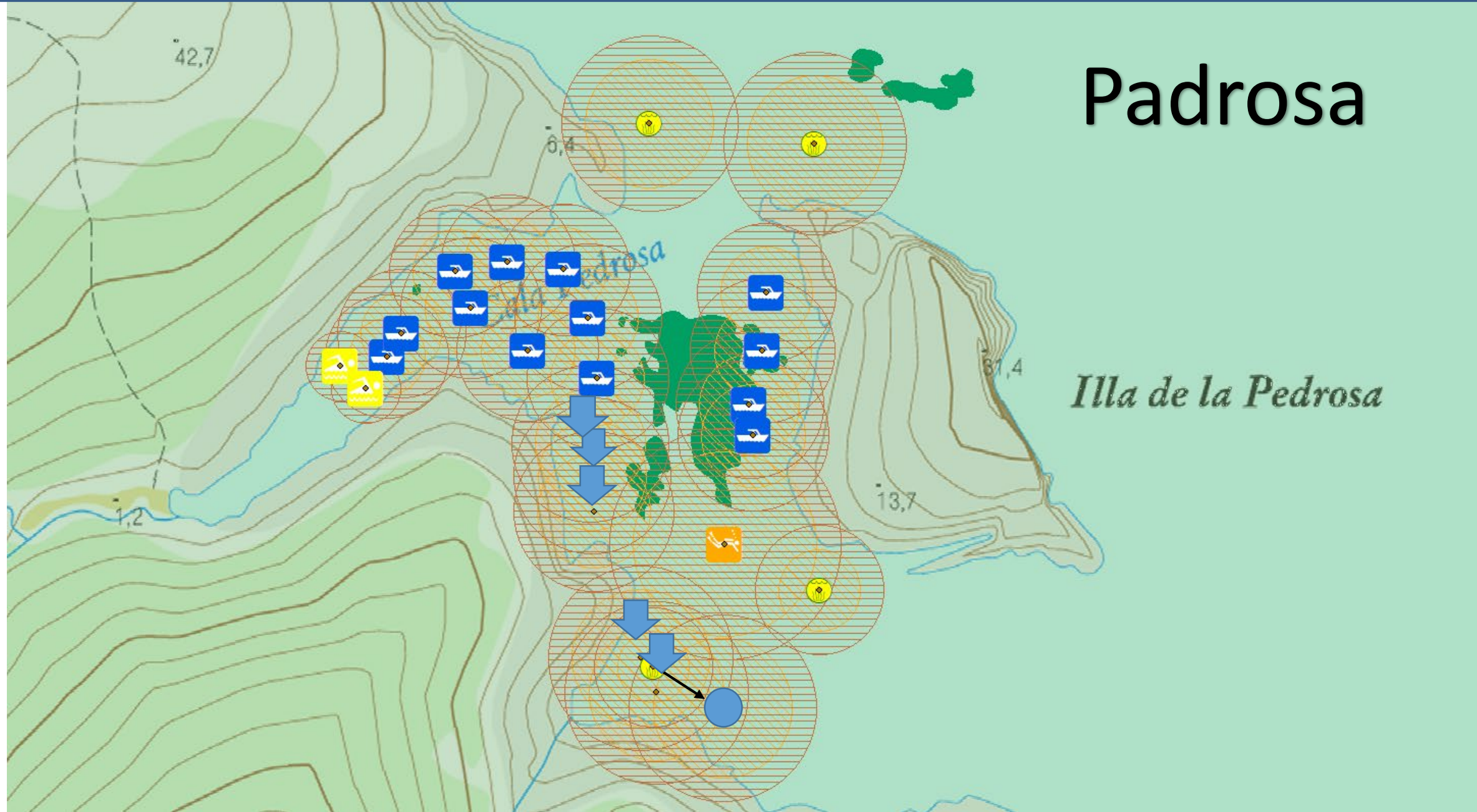
# Ferriol







# PROPOSTES DE MODIFICACIONS PELS PLANS D'USOS DE LA COSTA



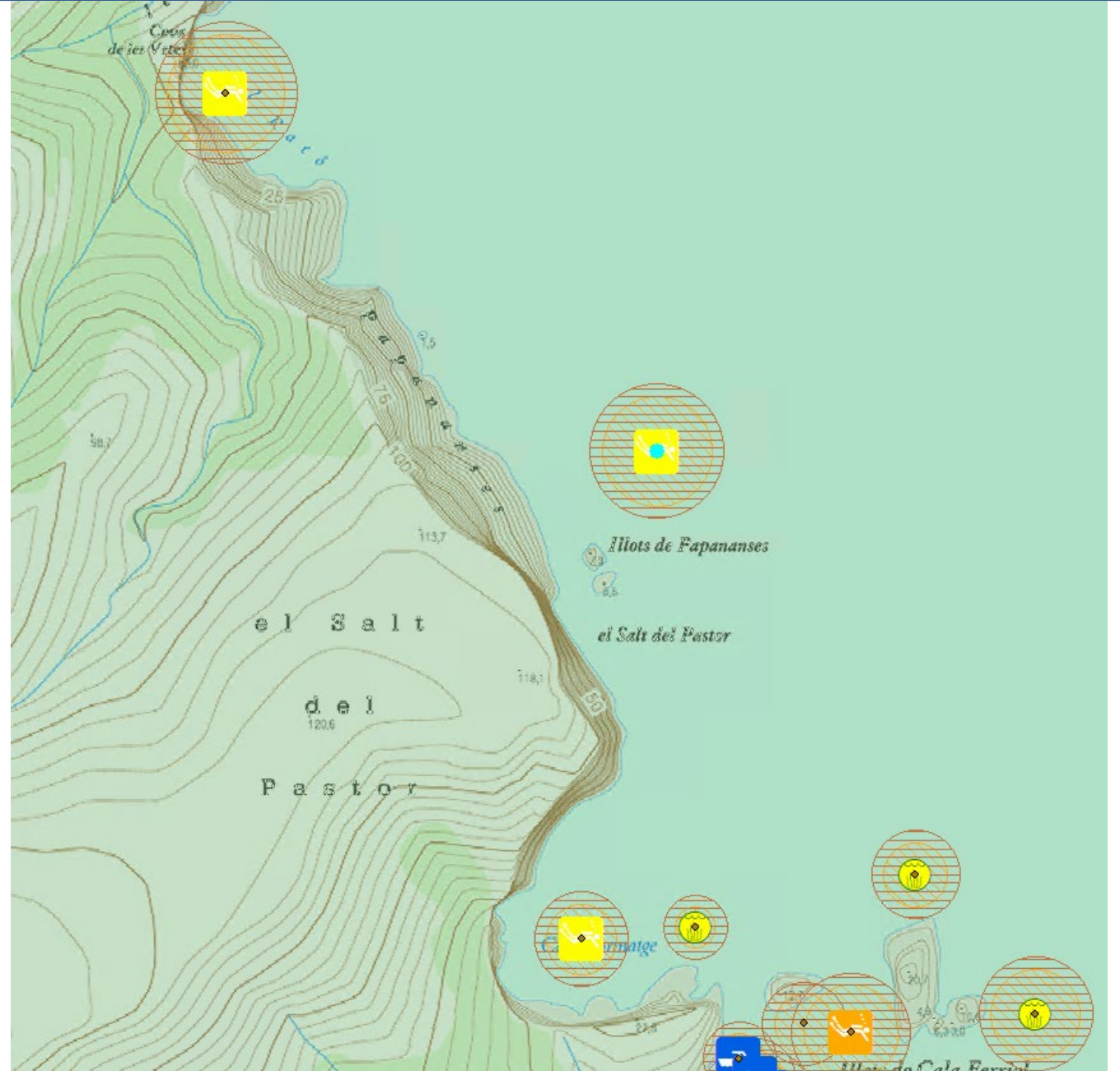
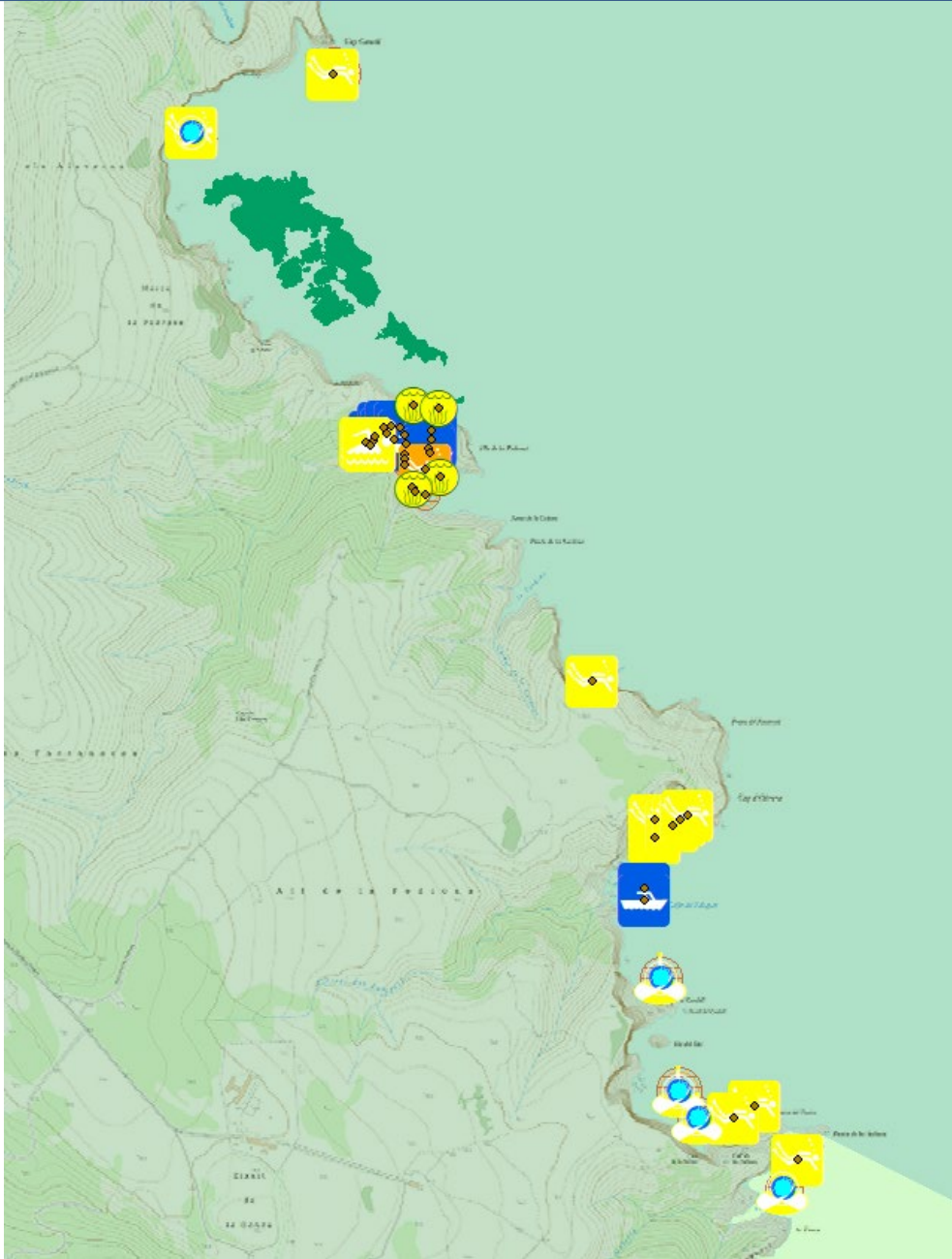
# Padrosa

*Illa de la Pedrosa*





# PROPOSTES DE MODIFICACIONS PELS PLANS D'USOS DE LA COSTA



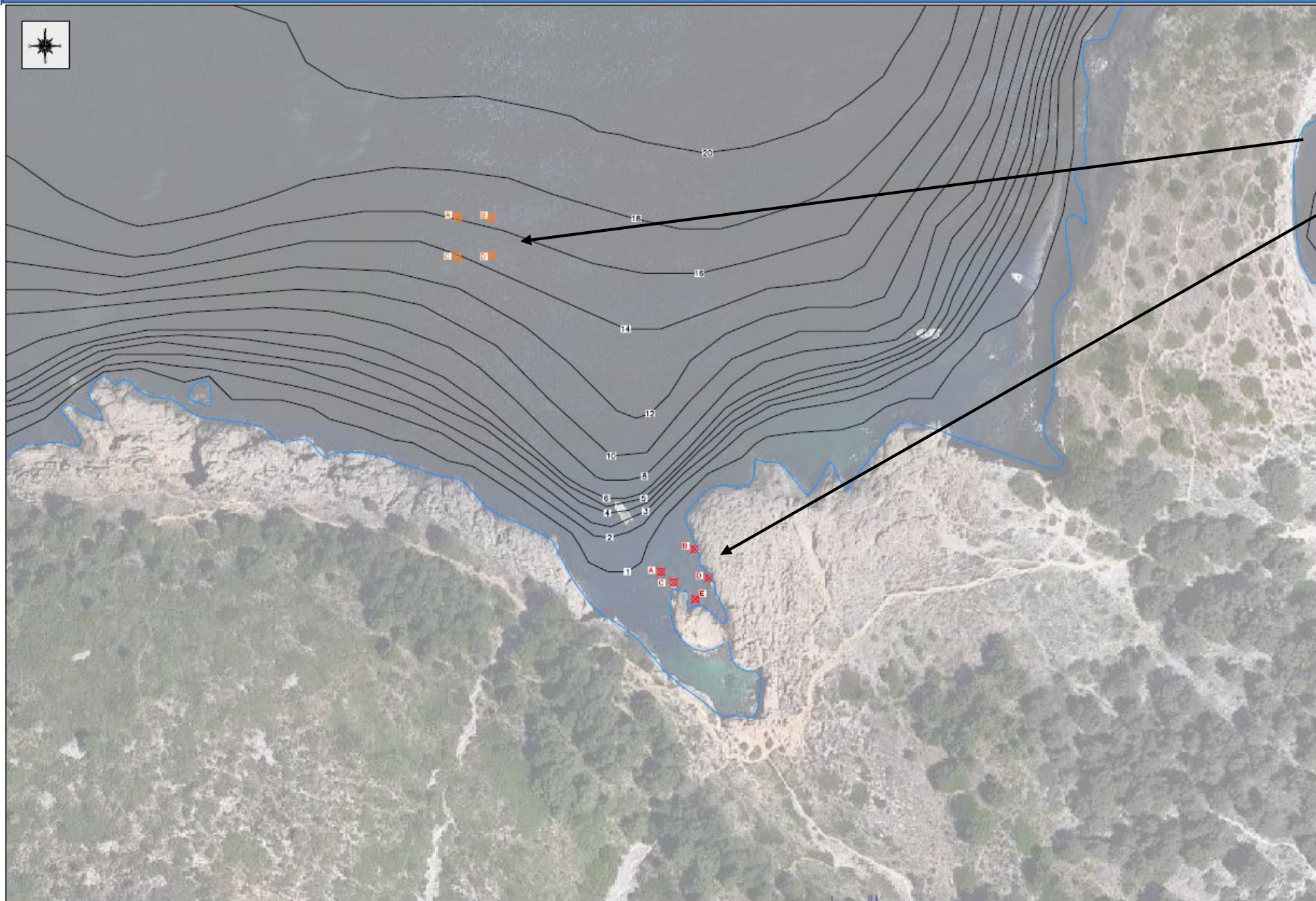




- Pla de Protecció del Medi Natural i del Paisatge
  - Diagnosi: 2024 i consultes prèvies
  - Primera versió Pla: 2025 i difusió
  - Versió del Pla després de consultes: 2026
  - Aprovació inicial 2027
  - Aprovació definitiva: 2029
- Pla estratègic:
  - Diagnosi i esborrany inicial: 2024
  - Consultes i aprovació: 2025



# PROJECTE ITINERARIS SUBAQUÀTICS



## Montgó

Itinerari modern (submarinisme)

Itinerari romà (esnòrquel)





# PROJECTE ITINERARIS SUBAQUÀTICS

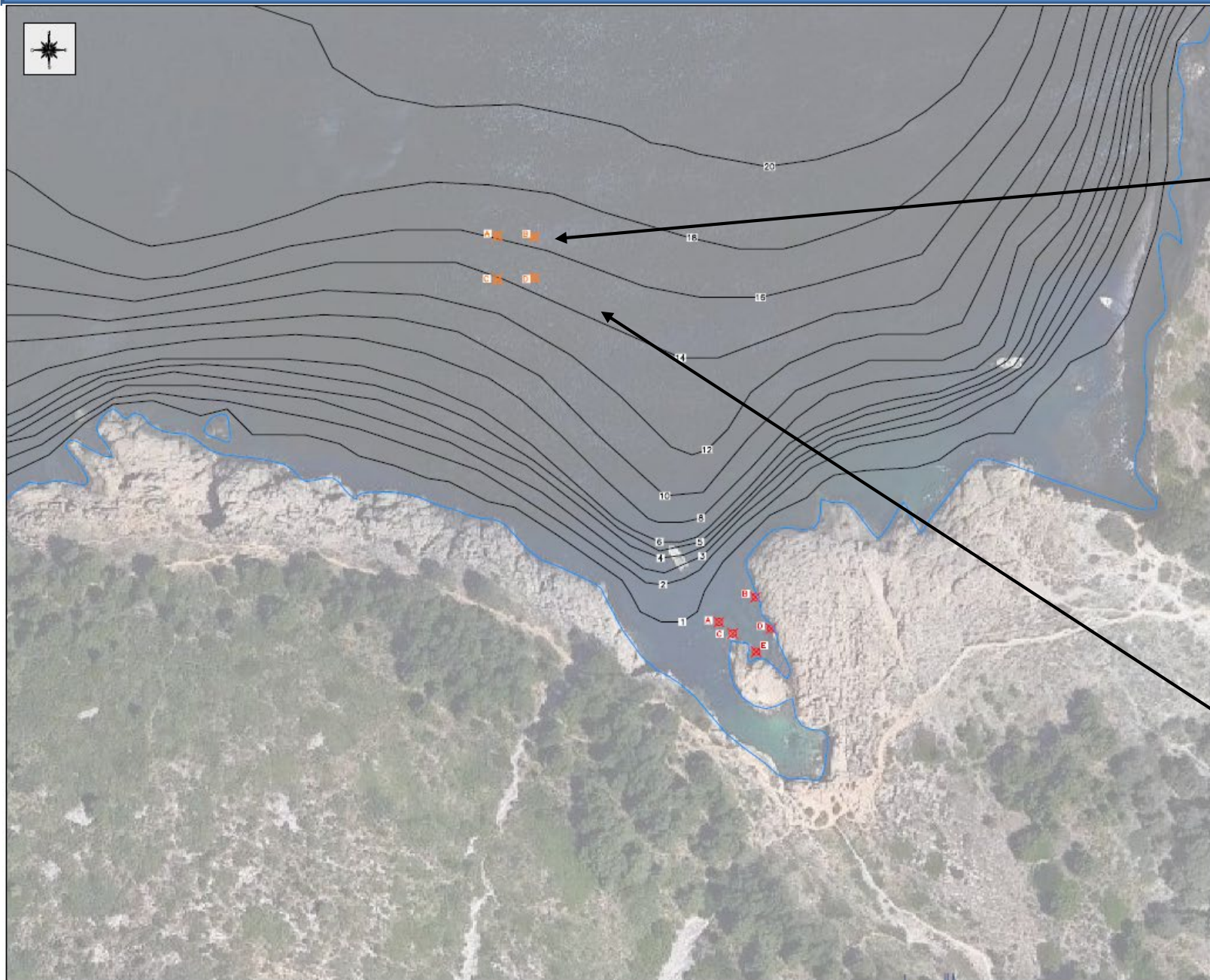




Figura 2. Vista en planta Zona 1, Cala Montgó 20.



Font. Gustau Vivar

Figura. Vista en perspectiva Zona 1, Cala Montgó 20.







# PROJECTE ITINERARIS SUBAQUÀTICS

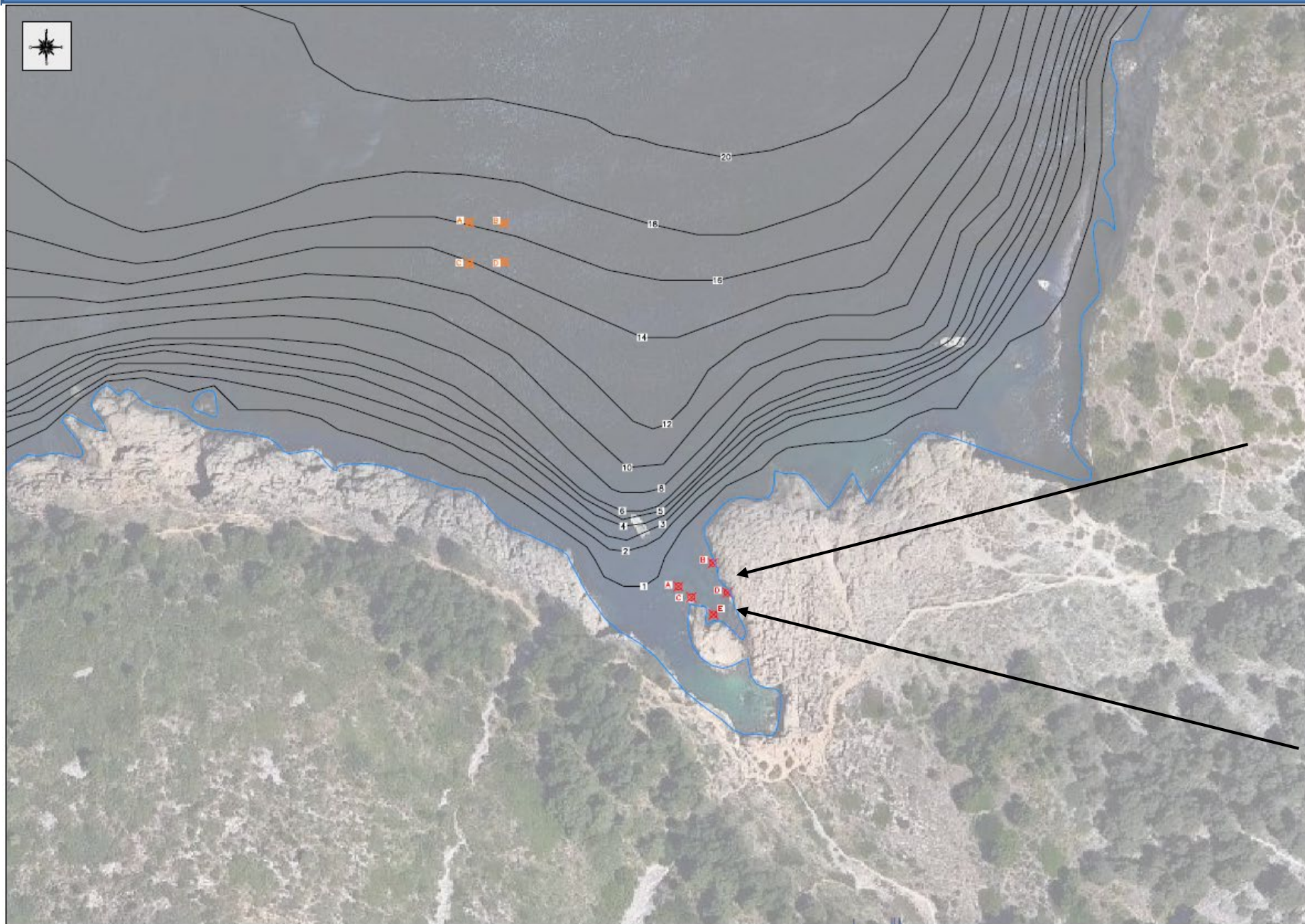




Figura 3. Vista en planta Zona 2, cala Montgó 3



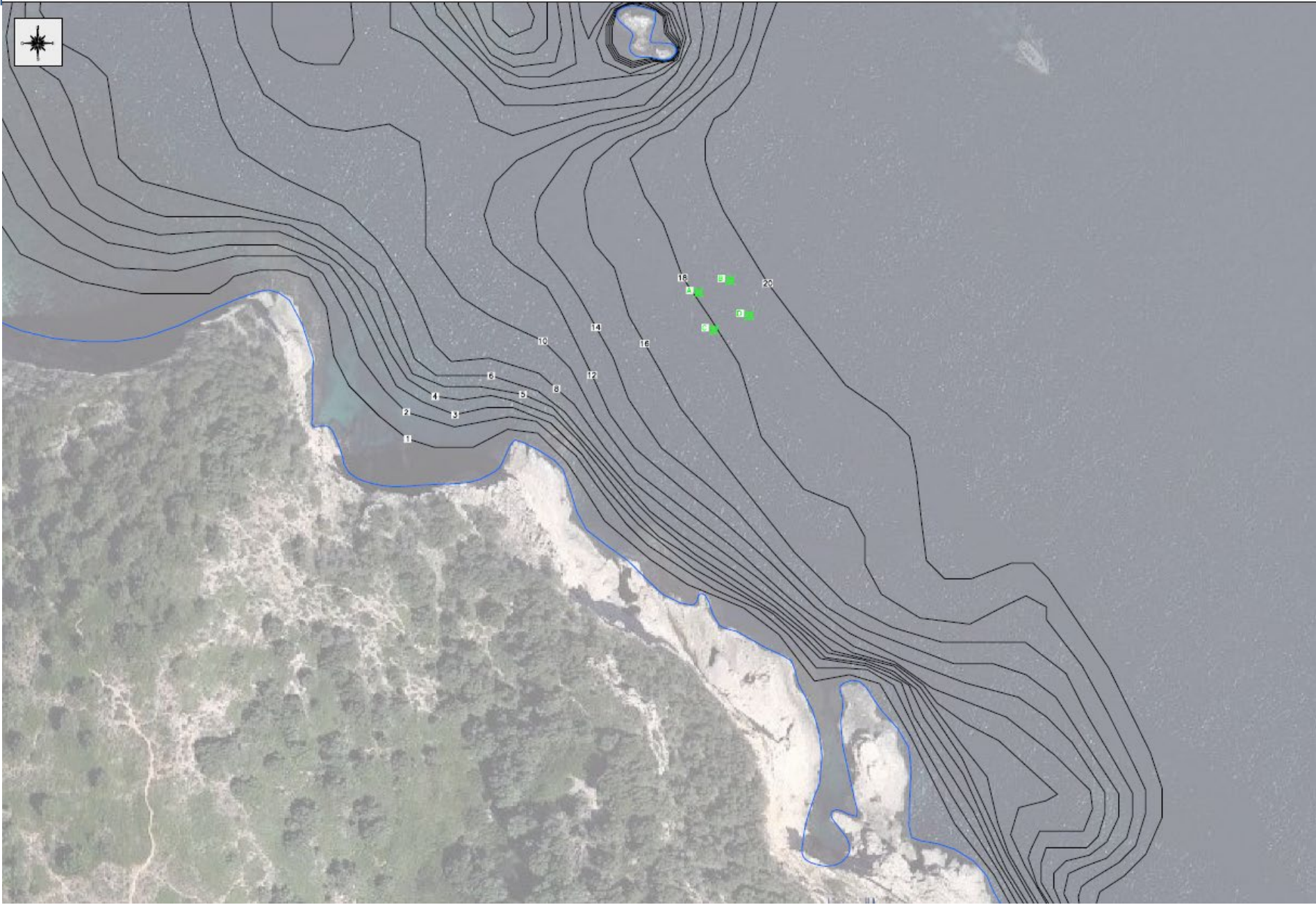
Font. Gustau Vivar

Figura 4. Vista en perspectiva Zona 2, cala Montgó 3









## Baix de Cols

Època medieval  
(submarinisme)





# PROJECTE ITINERARIS SUBAQUÀTICS

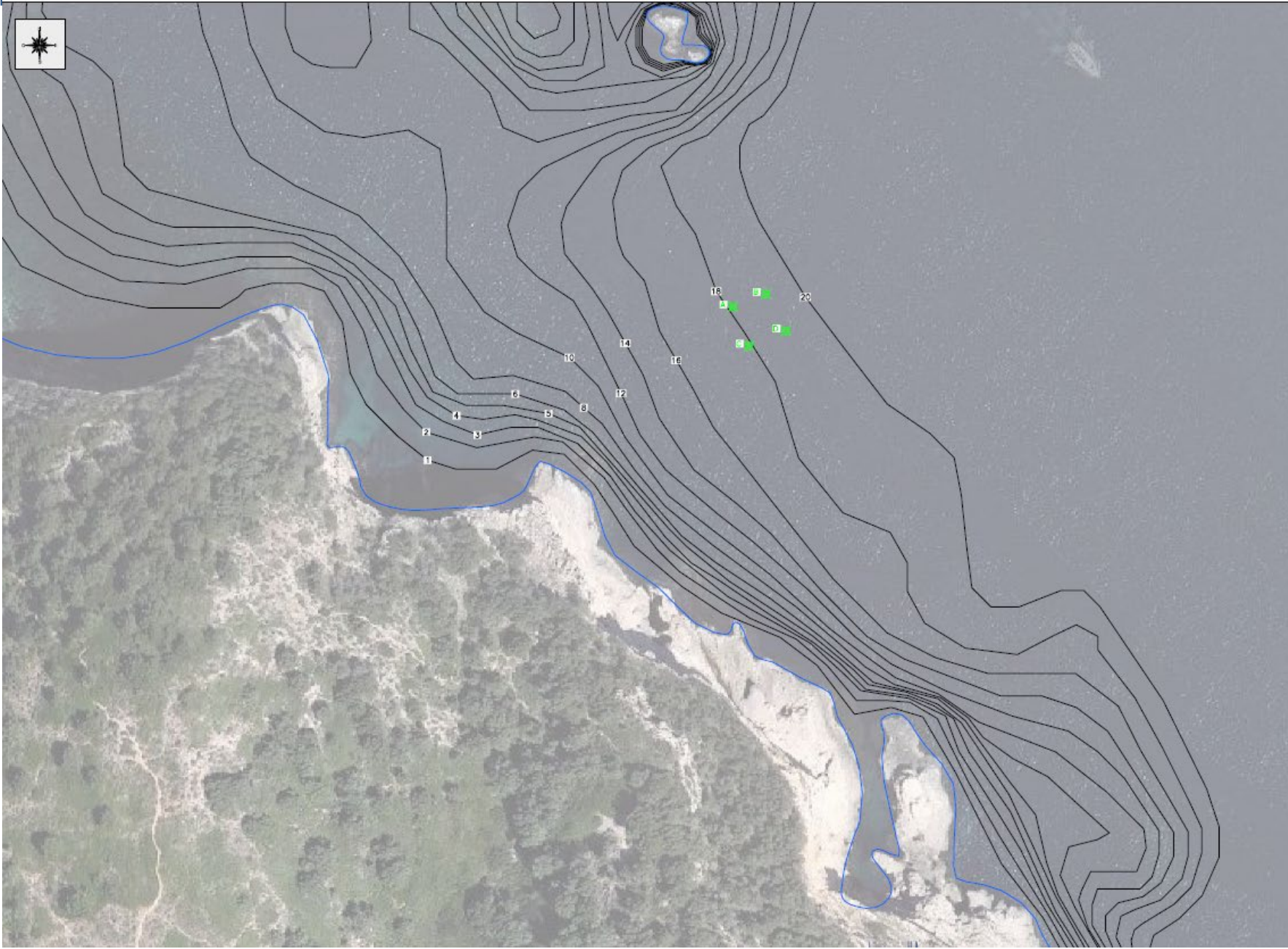




Figura 5. Vista en planta Zona 3, Baix de Cols



Font. Gustau Vivar


Figura 6. Vista en perspectiva Zona 3, Baix de Cols







# PROJECTE ITINERARIS SUBAQUÀTICS

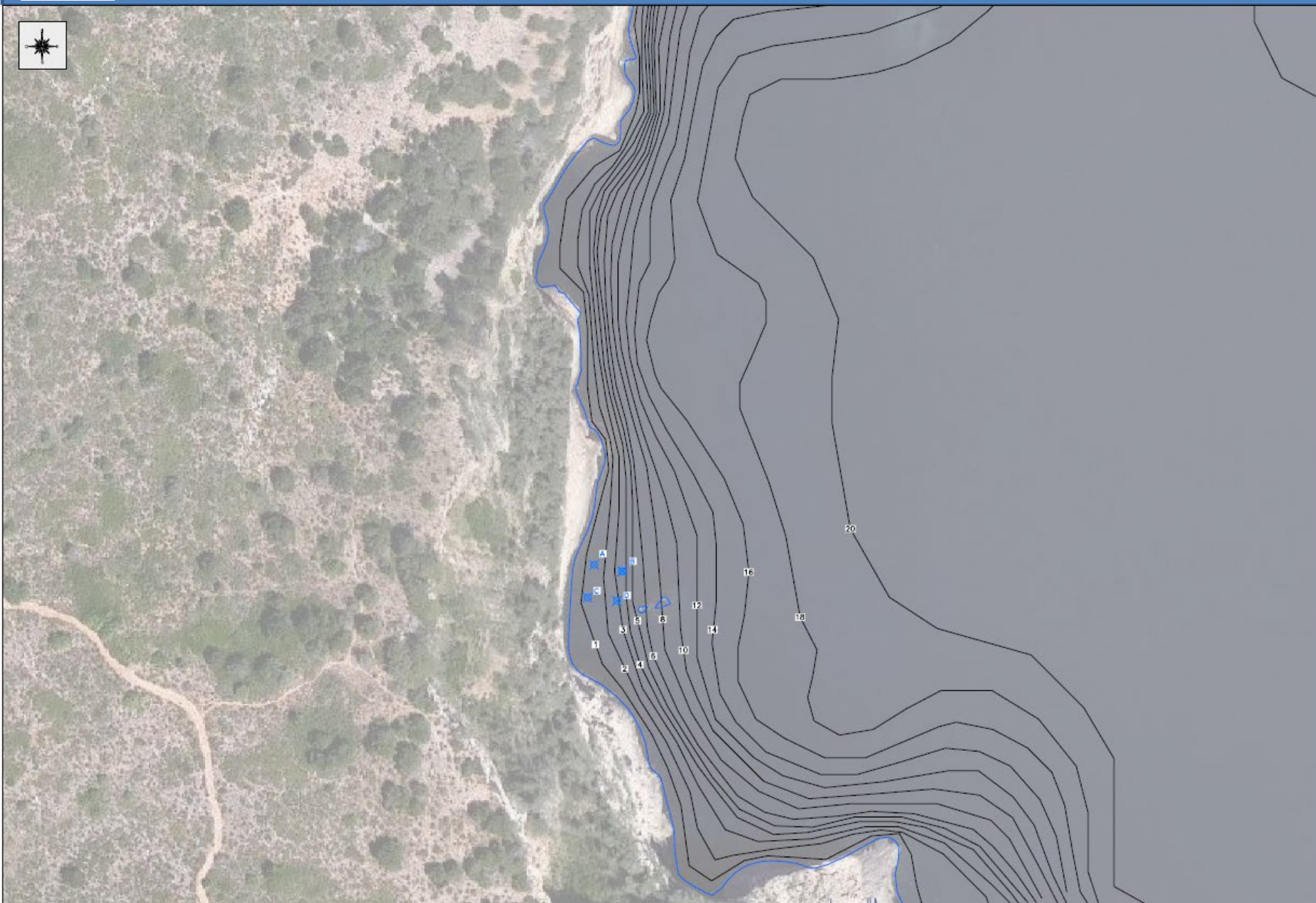


Itinerari medieval (submarinisme)





# PROJECTE ITINERARIS SUBAQUÀTICS



Golf de la Morisca





# PROJECTE ITINERARI SUBAQUÀTICS






Figura 7. Vista en planta Zona 4, Golf Morisca



Font. Gustau Vivar

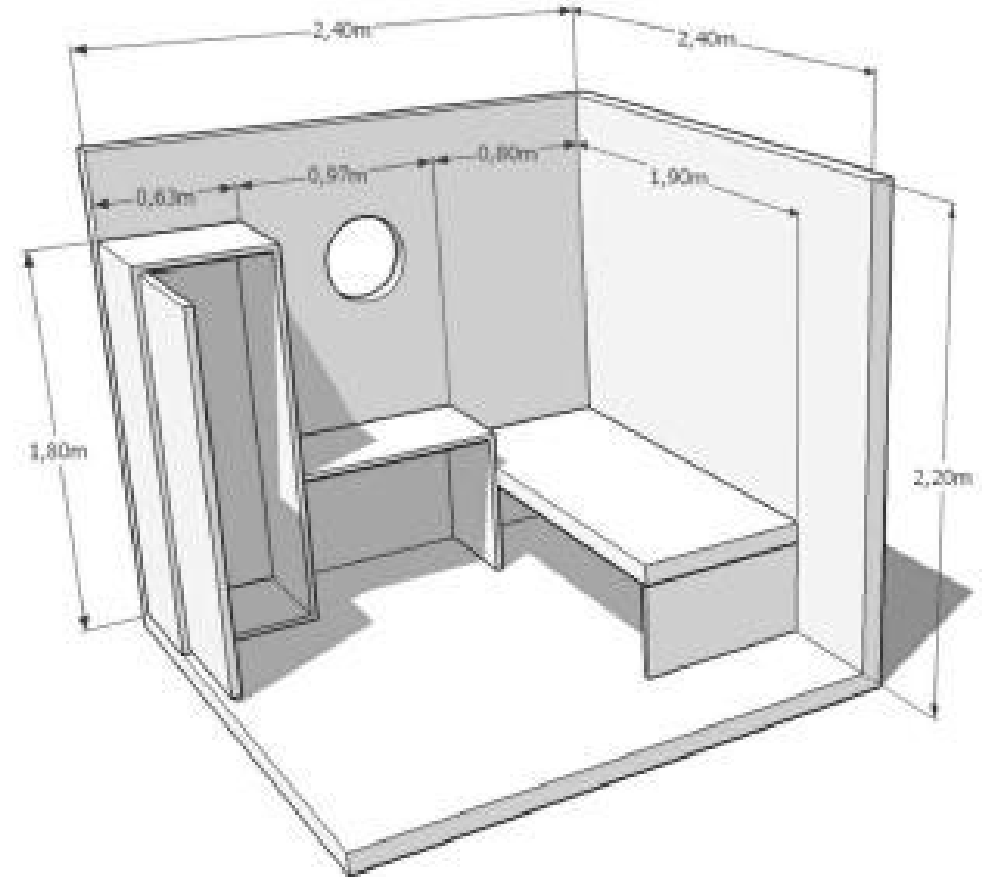
Figura 8. Vista en perspectiva Zona 4, Golf Morisca







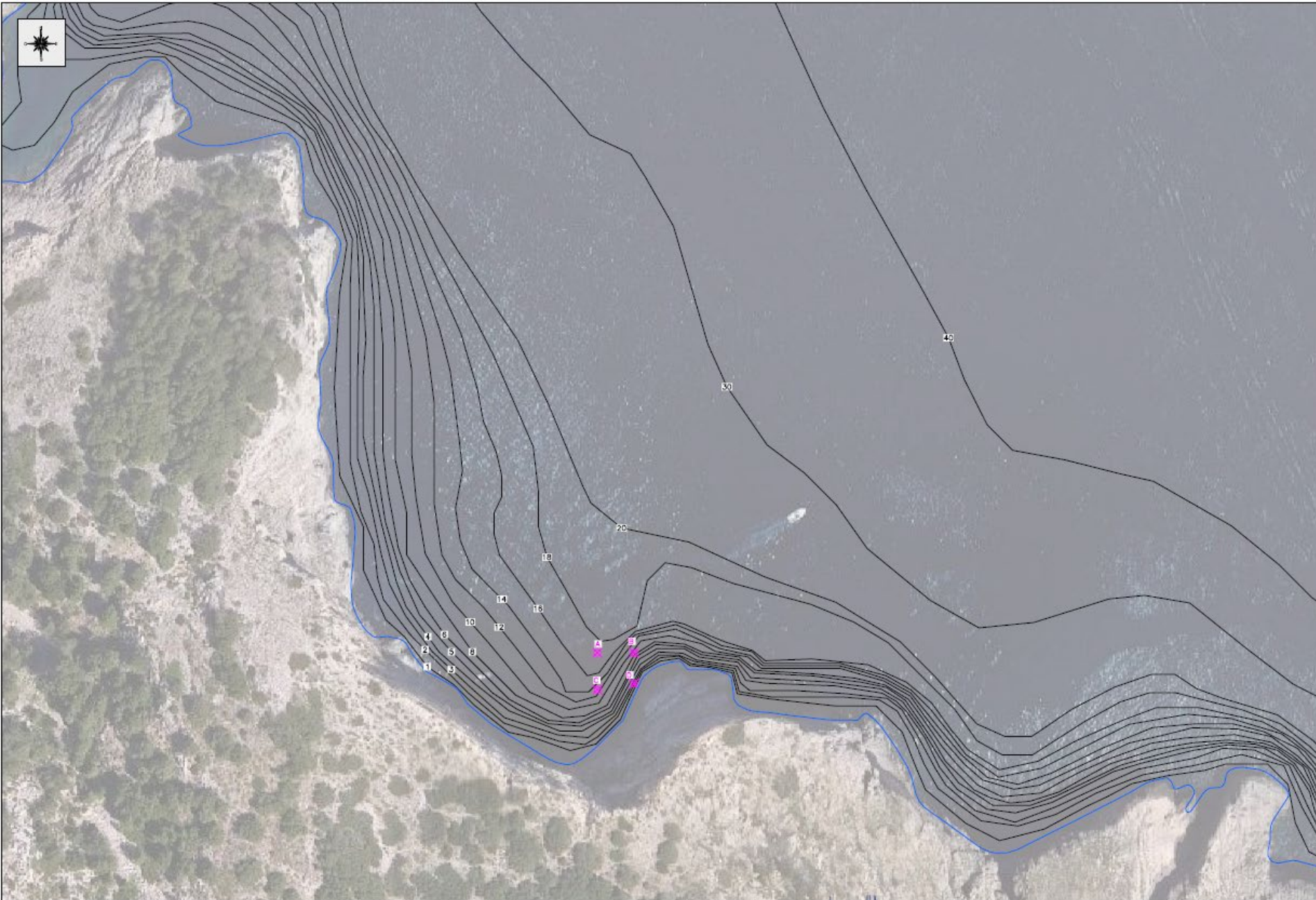
# PROJECTE ITINERARIS SUBAQUÀTICS



Època contemporània (submarinisme)



# PROJECTE ITINERARIS SUBAQUÀTICS



Racó del Rossinyol






# PROJECTE ITINERARIS SUBAQUÀTICS




Figura 9. Vista en planta Zona 5, Racó del Rossinyol



Font. Gustau Vivar

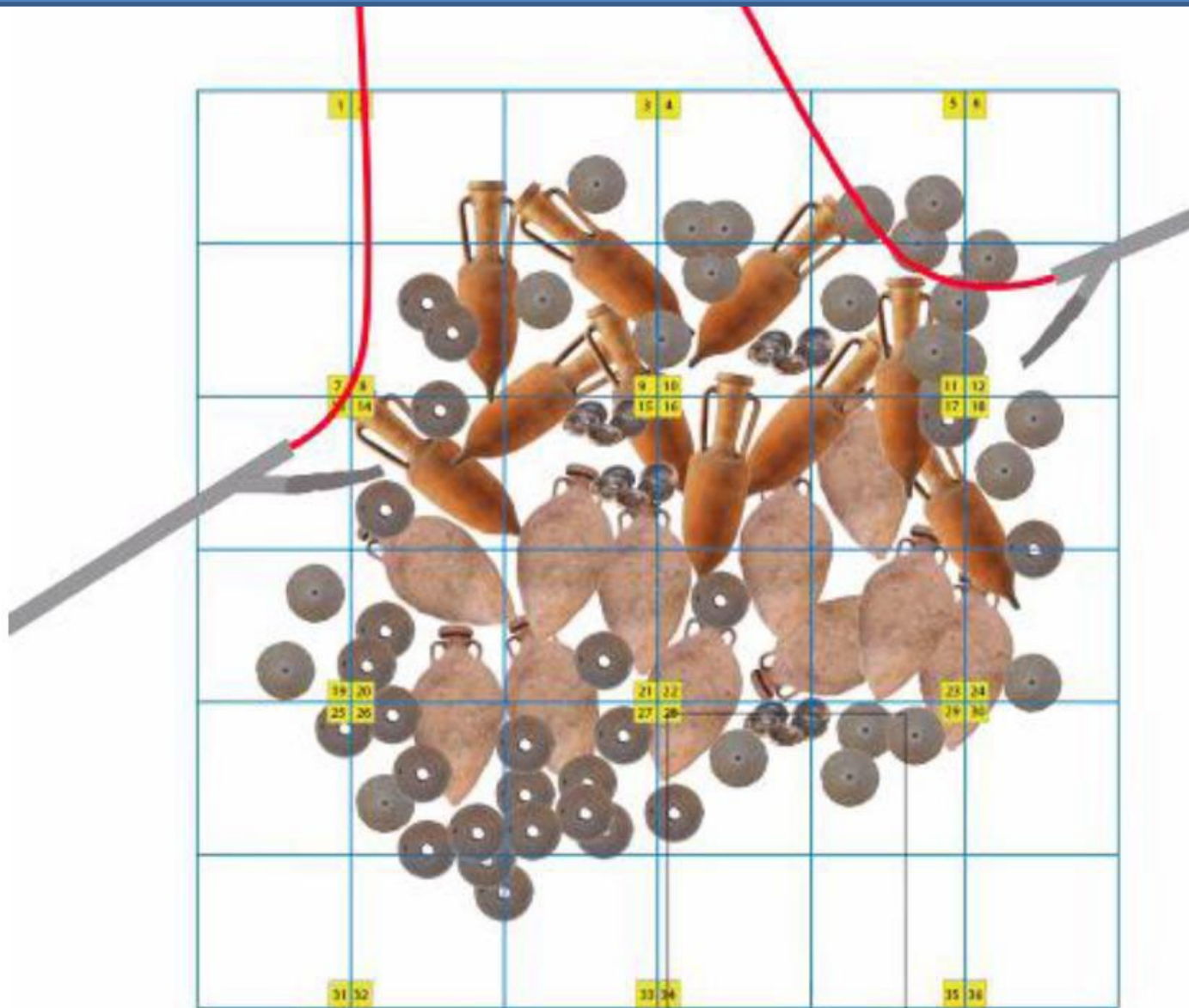
Figura 10. Vista en perspectiva Zona 5, Racó del Rossinyol






# PROJECTE ITINERARIS SUBAQUÀTICS

Figura 9. Vista en planta Zona 5, Racó del Rossignol




Època romana (submarinisme)



Font. Gustau Vivar

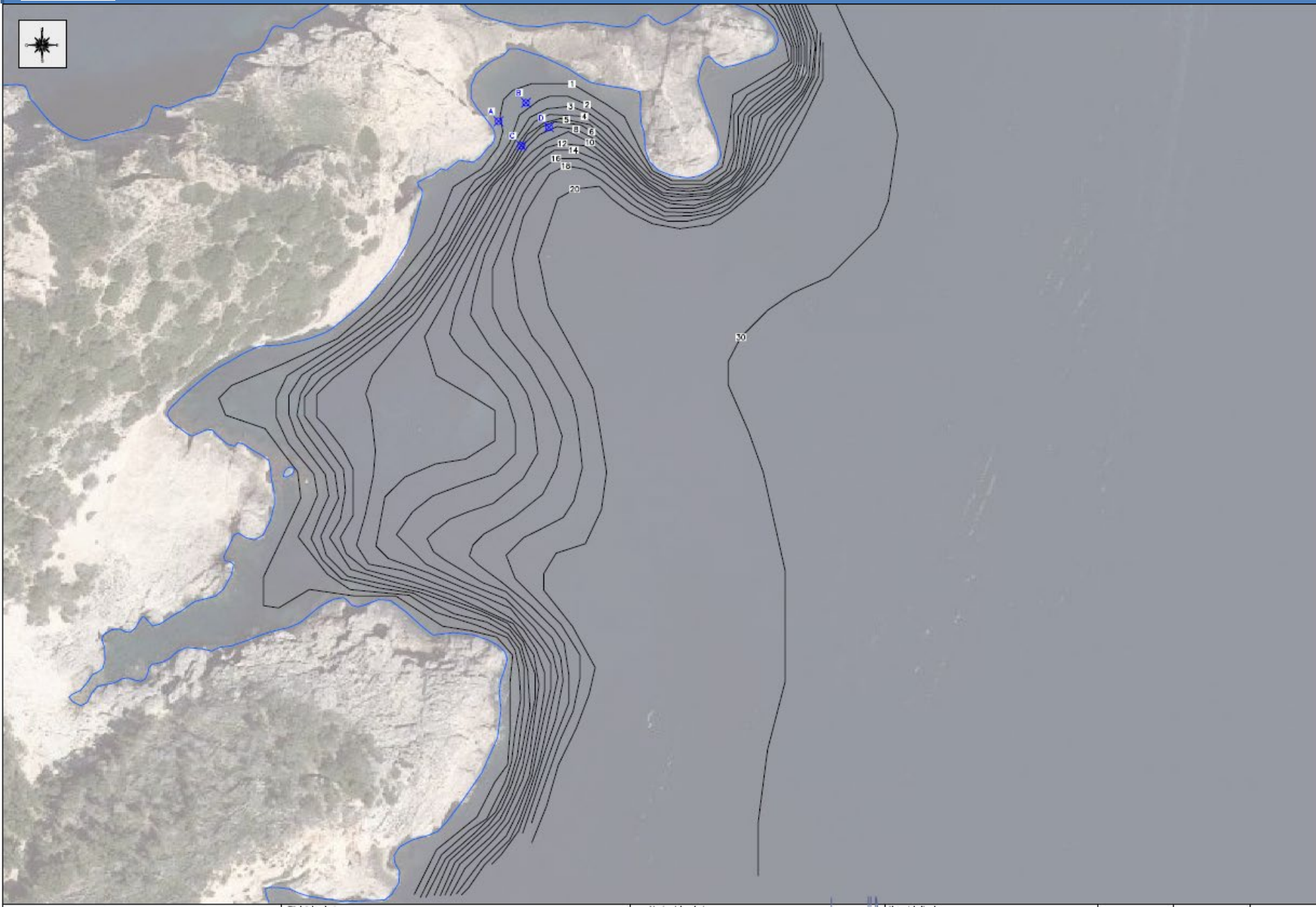
Figura 10. Vista en perspectiva Zona 5, Racó del Rossignol







# PROJECTE ITINERARIS SUBAQUÀTICS




Cala Calella



# PROJECTE ITINERARIS SUBAQUÀTICS




Figura 11. Vista en planta Zona 6, Cala la Calella



Font. Gustau Vivar

Figura 12. Vista en perspectiva Zona 6, Cala la Calella







# PROJECTE ITINERARIS SUBAQUÀTICS



Itinerari modern (esnòrquel)



## PRECS I PREGUNTES

- Associació macroparc: Jordi Ponjoan fa una crida a recolzar-la perquè sortirà la subhasta en breu i que la societat s'aculli.





# RESUM I APORTACIONS

Altres temes parlats:

- 2024 més vigilància, conjuntament amb el Cap de Creus

- Problemàtiques 2024:

  - Velocitat

  - Barques sense llicència

  - 80 actes infraccions (guàrdies rurals)

  - Problemàtica senyalització boies (Creuers) , que les boies també mencionin a la resta de embarcacions de la llista segona (no només submarinistes).

  - Boia per creuers més grans a Montgó



## ACORDS PRESOS

- Mirar de situar una boia apta per creuers de fins a 25 m a Montgó
- Senyalitzar algunes boies amb preferència primer per submarinistes i després per altres embarcacions de llista 2<sup>a</sup>. En aquest sentit el Parc enviarà mapes de les zones amb boies susceptibles a les empreses presents
- Fer una reunió amb els representants de creuers i centres d'immersió de l'Escala per veure com es traslladen les propostes anteriors al pla d'usos per a la zona nord del Parc
- Veure si es pot incloure la boia a Trencabrassos que hi havia al pla d'usos de l'Escala
- Estudiar ubicació per una boia per a embarcacions de fins a 12 m a Cala Ferriol i una a Cala Pedrosa





# ASSISTENTS

Maria Ros (Creuers Mare Nostrum)

Llibori Martínez

Jordi Ponjoan (CN Estartit)

Begoña (Aj. Torroella)

Dani Salvador (PNMMBT)

Gerard (Nautilus)

Jonathan Ferriz

Santi Ramos (PNMMBT)

Ramon Alturo (PNMMBT)

Ara García (PNMMBT)

Ariadna (PNMMBT)