



Procés participatiu “El futur del Camp”

Directrius de planejament urbanístic de l'àmbit metropolità del Camp de Tarragona

Informe de resultats de la sessió

Taula 6 – espai agrícola, activitat
econòmica i àmbit territorial

Reus, 6 d'octubre de 2021

Unitat impulsora del procés participatiu

Direcció General d'Ordenació del Territori i Urbanisme del Departament de la Vicepresidència i de Polítiques Digitals i Territori

Unitat que acompanya

Direcció General de Participació Ciutadana i Processos Electorals

Empresa dinamitzadora i que redacta l'informe

Gabinet Ceres

Contingut

1	Introducció.....	4
1.1	Antecedents i context	4
1.2	Objectius del procés participatiu	4
1.3	Eixos del procés participatiu	4
1.4	Fases del procés participatiu	5
1.5	Dinàmica de la sessió.....	6
2	Assistència i participació	7
2.1	Perfil de les persones participants.....	7
2.2	Llistat d'entitats participants	7
3	Recull d'aportacions	9
3.1	Eix de debat 3 – Espai agrícola.....	9
3.1.1	Models desitjats i no desitjats	9
3.1.2	Problemes, dèficits i riscos	11
3.1.3	Mesures, millores i oportunitats	12
3.2	Eix de debat 5 – Activitat econòmica.....	14
3.2.1	Models desitjats i no desitjats	15
3.2.2	Problemes, dèficits i riscos	16
3.2.3	Mesures, millores i oportunitats	16
3.3	Àmbit territorial	19
4	Annex. Resultats de l'enquesta d'avaluació de les sessions	21
4.1	Perfil.....	21
4.2	Valoracions.....	23
4.3	Convocatòria	26

1 Introducció

La Secretaria de l'Agenda Urbana i Territori del Departament de Territori i Sostenibilitat de la Generalitat de Catalunya ha iniciat un primer diagnòstic d'identificació dels elements conjunts i comuns dels diferents municipis del sistema urbà metropolità del Camp de Tarragona (AMCT). I amb la finalitat de definir les directrius i continguts que han de guiar l'elaboració d'un pla urbanístic de caràcter supramunicipal. Un pla vertebrador i complementari de la planificació urbanística vigent de cada municipi.

Per portar a terme aquest treball de diagnòstic previ, la Secretaria de l'Agenda Urbana i Territori ha volgut incorporar, des de la fase inicial, la visió, el posicionament, l'opinió i les aportacions de diferents agents socials implicats, tals com institucions locals, universitat, centres de recerca, teixit associatiu i ciutadania, mitjançant l'impuls d'aquest procés participatiu.

1.1 Antecedents i context

La motivació per impulsar aquest estudi i procés participatiu neix de la necessitat de treballar en un territori complex en el qual interactuen un conjunt de municipis i que ha experimentat importants transformacions en els últims anys, però que no compta amb un enfocament metropolità que plantegi i resolgui reptes i problemàtiques conjunts del territori.

1.2 Objectius del procés participatiu

Els objectius del procés participatiu són els següents:

- Contribuir a un millor coneixement de les dinàmiques territorials que operen al sistema urbà del Camp de Tarragona
- Elaborar des del territori un primer diagnòstic de la realitat metropolitana i les lògiques supramunicipals a través d'un debat obert amb les diferents disciplines professionals i els representants institucionals
- Fer extensiu a la ciutadania els reptes a resoldre i les oportunitats per assolir un territori més coherent i millor estructurat a escala supramunicipal
- Partint dels continguts extrets del diagnòstic participat, articular les directrius sobre les que caldrà versar l'elaboració d'un document de planificació urbanística estratègica adaptat a les especificitats del Camp de Tarragona

1.3 Eixos del procés participatiu

El procés participatiu planteja recollir propostes en relació als següents eixos de debat:

- Eix 1. Determinació de l'àmbit metropolità del Camp de Tarragona.
- Eix 2. Models de mobilitat i accessibilitat òptima en el Camp de Tarragona.

Eix 3. Protecció i valor de l'espai agrícola. Factors determinants de la qualitat mediambiental i paisatgística dels espais oberts. Compatibilitat d'usos en l'espai obert.

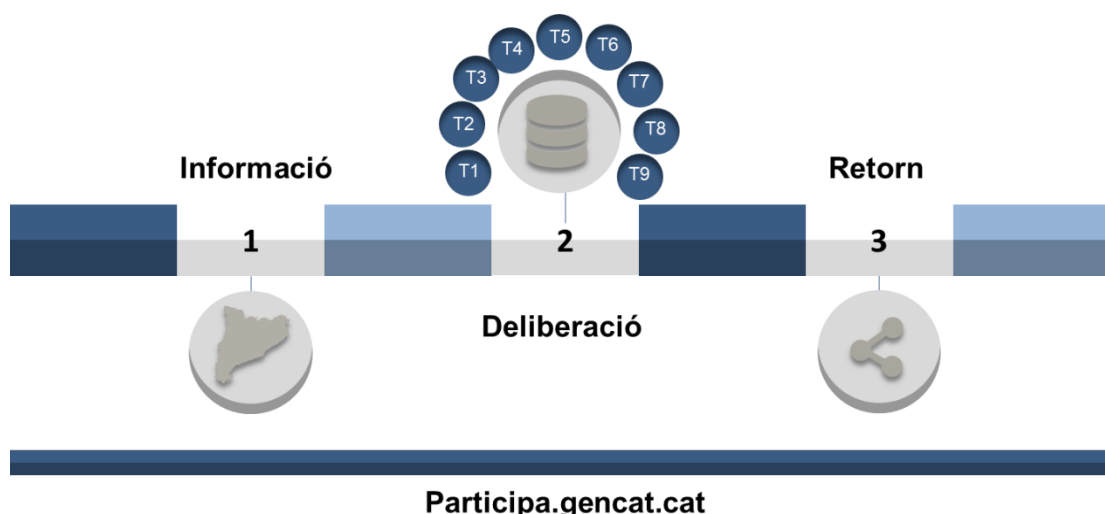
Eix 4. Modernització dels assentaments urbans, les polítiques de sòl i habitatge supramunicipals, les operacions de reciclatge urbà i equipaments d'abast territorial, els espais de reserva, la costa, les densitats urbanes i els teixits urbans mixtes.

Eix 5. Projecció del model econòmic del territori, dels polígons industrials i les grans infraestructures: port, aeroport i TGV.

Eix 6. Definició del models mancomunats energètics i metabòlics: xarxes de consum i residus, i ordenació de les seves infraestructures.

Eix 7. Governança.

1.4 Fases del procés participatiu



Les diferents fases en que s'ha organitzat el procés persegueixen els següents objectius específics:

1. **Fase d'informació.** Donar a conèixer el procés participatiu, es socialitza el projecte i s'informa sobre les possibilitats per participar, a més de convocar els diferents actors i ciutadania.
2. **Fase deliberativa.** Taules de debat temàtiques amb l'objectiu d'aprofundir en les diferents problemàtiques pròpies i compartides del territori, construir coneixement i, sobretot, identificar línies potencials i estratègiques de desenvolupament i recollir les aportacions d'institucions públiques i experts locals. S'hi afegeix un qüestionari en línia per recollir les opinions també de la ciutadania.
3. **Fase de retorn.** Difondre els resultats obtinguts del procés participatiu.

1.5 Dinàmica de la sessió

La dinàmica seguida durant les taules temàtiques han tingut la següent estructura:

1. Benvinguda i contextualització del procés
2. Debat entorn el primer eix de la taula mitjançant la tècnica visions de futur
3. Debat entorn el segon eix de la taula mitjançant la tècnica visions de futur
4. Determinació de l'àmbit territorial
5. Cloenda i avaluació

El debat entorn els eixos temàtics ha permès recollir aportacions relatives a diferents aspectes:

- Els models de futur desitjables i no desitjables per a cada eix
- Els problemes, dèficits o riscos que caldria resoldre per aconseguir el model desitjat i evitar el no desitjat
- Les mesures, millores i oportunitats associades al model desitjat

La determinació de l'àmbit territorial s'ha realitzat en base a un mapa on les persones participants han identificat els municipis que requereixen d'una visió conjunta i que poden definir un àmbit central sobre el que estructurar un planejament conjunt.

2 Assistència i participació

2.1 Perfil de les persones participants

A la sessió, han participat un total de 23 persones, que suposa el 77% del total de persones convocades.

Taula 1. Gènere de les persones participants

	Persones participants	%
Homes	18	78%
Dones	5	22%
Total	23	100%

2.2 Llistat d'entitats participants

A continuació es presenta el llistat d'entitats participants a la sessió i el nombre de persones participants en representació de cada entitat.

Taula 2. Llistat d'entitats participants

ENTITATS REPRESENTADES	Nombre participants (persones)
Associació Empresarial Química de Tarragona	1
Autoritat Portuària de Tarragona	1
Cambra de Comerç de Reus	1
Col·legi d'Economistes de Catalunya	2
Col·legi d'Ambientòlegs de Catalunya (COAMB)	1
Col·legi d'Arquitectes de Catalunya (COAC)	1
Col·legi d'Arquitectes Tècnics de Catalunya	1
Col·legi de Geògrafs	1
Col·legi d'Enginyers Tècnics Industrials de Tarragona (CETIT)	1
Consell Comarcal del Tarragonès	1
Escola tècnica Superior d'Arquitectura (EAR-URV)	2
Escola Tècnica Superior d'Enginyeria (URV)	1

ENTITATS REPRESENTADES	Nombre participants (persones)
Facultat de Ciències Jurídiques (URV)	1
Facultat de Turisme i Geografia (URV)	1
Oficina de Gestió Ambiental Unificada (Gencat)	1
Servei de Costes de Tarragona (MITECO)	1
Servei Territorial d'Habitatge (Gencat)	1
Servei Territorial d'Urbanisme (Gencat)	2
Serveis territorials d'Acció Climàtica, Alimentació i Agenda Rural a Tarragona (Gencat)	1
Serveis Territorials del Departament de Cultura (Gencat)	1
Total	23

3 Recull d'aportacions

Les aportacions recollides a la present taula, s'estructuren en base a tres eixos concrets:

1. Espai agrícola
2. Activitat econòmica
3. Àmbit territorial

3.1 Eix de debat 3 – Espai agrícola

Per tal de poder reflexionar i debatre entorn l'eix d'espai agrícola, s'ha partit d'una sèrie de temes i preguntes que s'han traduït en aspectes clau que les persones participants han pogut tenir visibles durant el debat per tal de tenir-los en compte:

- Temes clau:
 - Protegir i posar en valor l'espai agrícola. Enumerar els factors determinants de la qualitat mediambiental i paisatgística dels espais oberts. Introducció de les bases per la regulació de la compatibilitat d'usos en l'espai obert.
- Preguntes clau:
 - Quins creieu que són els espais oberts de major valor al Camp de Tarragona? Cal potenciar-los i protegir-los?
 - Quins són els principals valors característics del paisatge del Camp? I els seus principals defectes?
 - Quin paper juga actualment l'agricultura en la xarxa d'espais oberts del Camp de Tarragona?
 - Quines són les seves principals amenaces?
 - Quines valors i potencials té?
 - Quines mesures creieu que caldria potenciar per tal de protegir-ne els seus principals valors?

3.1.1 Models desitjats i no desitjats

A continuació, es mostra el núvol de paraules elaborat entorn els aspectes que definirien el model de futur desitjat per a l'àmbit metropolità del Camp de Tarragona en relació a l'eix espai agrícola.

Aquests núvols mostren els aspectes repetits amb diferents grandàries de fonts, sent les més grans les que identifiquen els que més s'han repetit. No obstant, cal fer-ne una lectura més a fons, doncs en molts casos els conceptes poden estar escrits de forma diferent però correspondre a una mateixa idea clau. Per aquest motiu, sota de cada núvol s'identifiquen els aspectes més coincidents.



Els principals aspectes, doncs, que definirien el model desitjable quant a espai agrícola serien: sostenible, productiu, competitiu, connectivitat, proximitat i protecció.

Tot seguit, es mostra el núvol de paraules elaborat entorn els aspectes que definirien el model de futur no desitjat per a l'àmbit metropolità del Camp de Tarragona en relació a l'eix espai agrícola:



Els principals aspectes, doncs, que definirien el model no desitjable quant a espai agrícola: abandonament, monocultiu, insostenible i fragmentat.

Aquestes visions de futur són les que han guiat la reflexió i debat posterior entorn als problemes, dèficits i riscos, i les mesures, millores i oportunitats.

3.1.2 Problemes, dèficits i riscos

- **Abandonament**

Manca de relleu generacional, abandonament i disminució de l'espai agrícola i poc manteniment del medi rural. S'afegeix el dèficit de personal que es dediqui al camp o al sector primari.

L'abandonament moltes vegades està lligat al procés de conurbació. Es percep que si no es conrea, acaba transformant-se, en els pitjors dels casos, en terreny urbanitzable.

- **Manca de protecció**

Existeix una manca de protecció de l'espai agrícola que permet que la planificació urbanística sigui en detriment del mateix.

- **Canvi climàtic**

Fa referència a dues visions diferents. Per una banda, l'afectació del canvi climàtic sobre l'espai agrícola i, per l'altra banda, l'impacte que té l'activitat agrícola sobre el canvi climàtic.

El canvi climàtic pot comportar la necessitat d'adaptació de l'activitat i uns riscos associats als canvis meteorològics que pot fer més inestable l'activitat.

- **Poca competitivitat de l'activitat agrària**

Conreus no competitius degut, majoritàriament, a l'excés de consum d'aigua; a l'estructura de la propietat poc competitiva, parcel·les petites que són ineficients i poc rendibles, i als preus baixos dels productes agrícoles que originen l'especulació d'aquest tipus de béns.

- **Fragmentació**

Fragmentació i disminució de l'espai agrícola arrel del desenvolupament urbà i les infraestructures que travessen el territori i de la manca de planificació .

- **Ocupació de l'espai**

Especulació, sobreocupació industrial, urbana i d'infraestructures que pateix l'espai agrícola.

Hi ha tendència a pensar que molts espais agrícoles s'acabaran transformant en espais urbanitzats, però finalment acaben sent sòl expectant. Per tant, aquestes expectatives queden amb un sòl que no se sap per a què es destinarà.

- **Monocultiu agrícola**

En el sentit d'espai agrari, el model monocultiu condueix a la producció intensiva i a la sobreexplotació del sòl, fent que el terreny es debiliti i s'erosioni amb més facilitat.

- **Dèficit de valor**

Existeix una manca de valor dels productes i de l'espai agrícola. Tanmateix, l'activitat agrària és percebuda de baix valor agregat i poc modernitzada.

- **Concepte: espai "agrari" versus espai "agrícola"**

Cal entendre que quan es parla d'espai agrari, s'inclouen totes les activitats que formen part del sector primari (agricultura, ramaderia i pesca). S'assimila, doncs, l'espai agrari com un espai d'activitat econòmica.

En canvi, l'espai agrícola fa referència únicament a les activitats relacionades amb l'agricultura.

3.1.3 Mesures, millores i oportunitats

- **Protegir de forma efectiva l'espai agrícola**

Protecció del patrimoni agrícola existent i recuperació d'aquell que s'ha perdut a través, per exemple, del sòl expectant o d'altres eines basades en normatives i polítiques.

- **Donar valor a l'espai agrícola com a paisatge**

Dona valor al paisatge, al contínuum i a la biodiversitat. Anar més enllà de la productivitat econòmica i valorar tot allò que pot afavorir un bon paisatge al Camp de Tarragona, incloent-hi l'espai agrícola com a part indispensable d'aquest paisatge i protegint-lo.

- **Donar valor a l'espai agrícola i a la proximitat**

Considerar el sòl rústic (no urbanitzable) com un actiu productiu i potenciar el sistema agrari de proximitat.

Foment i promoció del Km 0, del producte de proximitat, del mercat de camp i de tot allò que li dona més valor afegit a l'ús de l'espai agrícola.

Aquest aspecte també afavoriria a la crisi energètica i ajudarien a reduir els efectes del canvi climàtic.

- **Augmentar la competitivitat de l'activitat agrícola**

Aconseguir augmentar la competitivitat fixant uns objectius mesurables: productius, ambientals i econòmics.

Algunes de les propostes de millora són el recolzament de l'agricultura sostenible, l'agricultura recreativa, el foment de regadius i un sistema agrari policultiu.

- **Diversitat**

La diversitat és necessària per trencar amb el monocultiu, ja que la complementació de diferents tipus d'espècies i cultius pot fer que s'aprofitin millor els nutrients del sòl. Es proposa, per exemple, recórrer a assessories d'implantació de cultius.

- **Ordenació de l'espai**

Es proposa fer una transició dels espais, aprofitant l'espai agrícola periurbà i fomentant la connexió entre les urbanitzacions i l'àmbit rural.

Recuperar la xarxa de camins i aprofitar les infraestructures ja existents per enfortir l'espai agrícola, tot evitant la fragmentació del territori. També es proposa fer plans de concentració de parcel·les perquè les explotacions tinguin una mida adequada i planificada.

- **Mesures contra l'abandonament**

Com a mesura per evitar l'abandonament, es proposa la rehabilitació de masies i granges en llocs que sigui legal.

- **Compatibilitzar l'activitat agrícola**

Definir usos compatibles de l'activitat agrícola amb altres activitats productives, lúdiques, turístiques, mediambientals, socials etc.

A continuació, es mostra una taula resum de les aportacions recollides.

Eix 3 – Espai agrícola		
Línies de treball	Agrupació propostes	Aportacions
Problemes, dèficits i riscos	Abandonament	<ul style="list-style-type: none"> • Manca relleu generacional • Dèficit de personal • Procés de conurbació
	Manca de protecció	<ul style="list-style-type: none"> • Manca protegir l'espai agrícola
	Canvi climàtic	<ul style="list-style-type: none"> • Afectació sobre l'espai agrícola • Impacte del canvi climàtic en l'activitat agrària
	Poca competitivitat	<ul style="list-style-type: none"> • Conreus no competitius • Parcel·les petites ineficients i poc • Preus baixos dels productes
	Fragmentació	<ul style="list-style-type: none"> • Urbanisme • Manca de planificació del territori i de les infraestructures
	Ocupació de l'espai i sòl expectant	<ul style="list-style-type: none"> • Sobreocupació industrial, urbana i d'infraestructures • Espai expectant
	Monocultiu	<ul style="list-style-type: none"> • Producció intensiva • Sobreexplotació del sòl • Terreny dèbil i erosionat
	Dèficit de valor	<ul style="list-style-type: none"> • Desvalorització de productes i espai agrícola • Activitat poc digna i poc modernitzada
	Concepte: espai "agrari" versus espai "agrícola"	<ul style="list-style-type: none"> • L'espai agrari inclou el sector primari econòmic • L'espai agrícola es refereix únicament a l'agricultura
Mesures, millores i oportunitats	Protegir de forma efectiva l'espai agrícola	<ul style="list-style-type: none"> • Protecció del patrimoni existent • Recuperació de l'espai perdut •
	Donar valor a l'espai agrícola com a paisatge	<ul style="list-style-type: none"> • Protecció del paisatge agrari
	Donar valor a l'espai agrícola i a la proximitat	<ul style="list-style-type: none"> • Sòl com actiu productiu • Potenciació i promoció del Km 0 • Valor afegit als productes de proximitat
	Augmentar la competitivitat	<ul style="list-style-type: none"> • Fixar objectius productius, ambientals i econòmics. • Agricultura sostenible i recreativa • Foment de regadius

Eix 3 – Espai agrícola

	<ul style="list-style-type: none"> • Policultiu
Diversitat	<ul style="list-style-type: none"> • Biodiversitat • Valor paisatgístic • Evitar el monocultiu
Ordenació de l'espai	<ul style="list-style-type: none"> • Connexió urbà-rural • Recuperar xarxa de camins • Rehabilitació de masies i granges
Mesures contra l'abandonament	<ul style="list-style-type: none"> • Rehabilitació i legalització de masies i granges
Compatibilitzar l'activitat agrícola	<ul style="list-style-type: none"> • Activitats productives, lúdiques, mediambientals, socials etc.

3.2 Eix de debat 5 – Activitat econòmica

Per tal de poder reflexionar i debatre entorn l'eix de metabolisme, s'ha partit d'una sèrie de temes i preguntes que s'han traduït en aspectes clau que les persones participants han pogut tenir visibles durant el debat per tal de tenir-los en compte:

- Temes clau:
 - Projecció del model econòmic del territori, dels polígons industrials i les grans infraestructures: port, aeroport i TGV.
- Preguntes clau:
 - Quines considereu que són les principals problemàtiques al Camp de Tarragona que dificulten un bon desenvolupament econòmic? Quins riscos cal considerar?
 - Quins són els principals actius de l'AMCT?
 - A nivell de model econòmic, quins són els principals frens o riscos que ha de fer front l'AMCT?
 - Quines mesures aplicaríeu per diversificar l'oferta econòmica i millorar-ne la competitivitat?
 - Quin paper ha de jugar la indústria química en el desenvolupament del territori? I el turisme?
 - Quins tipus d'activitats econòmiques serien desitjables per incorporar a l'ecosistema productiu existent?
 - Com fomentaries els sectors que apostin per la innovació i el coneixement al territori?

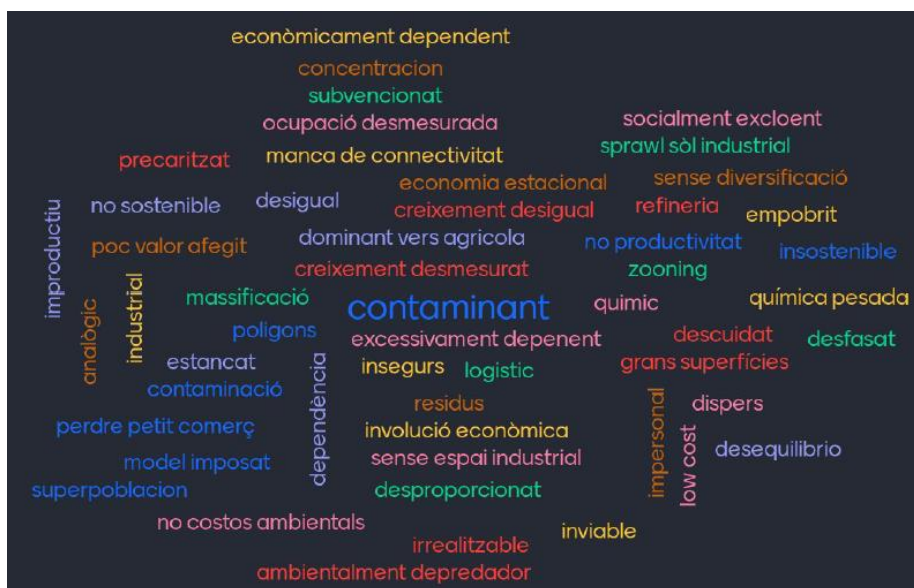
3.2.1 Models desitjats i no desitjats

A continuació, es mostra el núvol de paraules elaborat entorn els aspectes que definirien el model de futur desitjat per a l'àmbit metropolità del Camp de Tarragona en relació a l'eix activitat econòmica:



Els principals aspectes, doncs, que definirien el model desitjable quant a activitat econòmica serien: sostenible, diversificat, just i pròxim.

Tot seguit, es mostra el núvol de paraules elaborat entorn els aspectes que definirien el model de futur no desitjat per a l'àmbit metropolità del Camp de Tarragona en relació a l'eix activitat econòmica:



Els principals aspectes, doncs, que definirien el model no desitjable quant a activitat econòmica serien: contaminant, dependència, desigual i insostenible.

Aquestes visions de futur són les que han guiat la reflexió i debat posterior entorn als problemes, dèficits i riscos, i les mesures, millores i oportunitats.

3.2.2 Problemes, dèficits i riscos

- **Indústria química**

Indústria mal implantada, desvinculada del territori i poc sostenible a nivell econòmic i de manteniment. A causa de la crisi energètica, s'ha creat una regressió que ens ha portat a una dependència de la indústria química.

També s'esmenta que la concentració de les indústries augmenta la contaminació i el risc químic, posant com exemple l'accident d'IQOXE.

- **Manca de comerç de proximitat**

Comerç local molt pobre vers els grans centres de consum situats en zones aïllades, la qual cosa provoca el desplaçament ciutadans de la ciutadania i la pèrdua de dinamització a les ciutats.

No obstant, també es considera que no tot és degut a les zones comercials aïllades, sinó també al fet que el comerç local no és competitiu i que caldria readaptar-lo fent un canvi cultural.

- **Estacionalitat i qualitat del turisme**

Sector turístic *low cost*, estacional i poc diversificat.

Saturació del turisme de platja i costa, deixant de banda altres zones de l'interior del territori que també podrien ser aprofitables.

També s'esmenta que hi ha una capacitat descontrolada dels càmpings, que molts són obsolets i que estan poc regulats i ubicats en espais molt vulnerables.

- **Connectivitat TGV**

Mala comunicació entre l'estació TGV i els nuclis poblats, sobretot per la manca de connectivitat amb altres infraestructures de transport com busos i trens.

- **Dificultat per implantar energies renovables**

Alguns aspectes percebuts com problemes en el model econòmic actual són l'absència de planificació de les energies renovables, principalment de les plaques fotovoltaïques, el cost que generen i la dificultat per implantar-ne de noves.

- **Falta de visió global**

Manca de visió econòmica supramunicipal, poca planificació i incapacitat política per arribar a grans consensos conjunts.

3.2.3 Mesures, millores i oportunitats

- **Desestacionalització del turisme**

Orientació cap a un turisme de temporada més àmplia i de més qualitat. Algunes mesures serien l'oferta de productes turístics compartits, la potenciació del turisme interior/rural i la protecció el patrimoni del territori.

- **Coneixement i innovació**

Investigació en nous sectors econòmics vinculats a la innovació, l'I+D, el desenvolupament tècnic, el creixement i la universitat.

D'altra banda, s'ha d'incloure una cultura d'*start-ups* i fer una adaptació a la nova realitat basada en la digitalització.

- **Fomentar i facilitar l'ús d'energies renovables**

Algunes de les mesures esmentades han estat: l'ús de sostres sostenibles que possibilitin l'autosuficiència energètica sobre tot en els polígons industrials, l'aprofitament dels espais energètics en desús, o fer servir les energies renovables en zones agrícoles, sempre i quan no abasteixin les ciutats.

S'opta per un model de transició energètica alineat a la llei del canvi climàtic: descentralitzat, pròxim i sostenible.

- **Fomentar l'activitat agrícola**

Fomentar l'activitat agrícola (sempre i quan no sigui subvencionada), potenciant la professionalització i fent una transformació dels productes agraris.

- **Millorar la mobilitat**

Fer més competitives les infraestructures de mobilitat, principalment del TGV i el port, des d'un punt de vista de competitivitat econòmica.

- **Nou model econòmic**

Es proposa una avaluació de les perspectives econòmiques tenint en compte: la transició energètica, l'emergència climàtica, la transformació digital i el perill d'exclusió social. Aquest nou model també hauria de potenciar l'economia circular i l'economia local.

A continuació, es mostra una taula resum de les aportacions recollides.

Eix 5 – Activitat econòmica

Línies de treball	Agrupació propostes	Aportacions
Problemes, dèficits i riscos	Indústria química	<ul style="list-style-type: none"> • Desvinculada del territori • Poc sostenible • Risc químic i contaminació
	Manca de comerç de proximitat	<ul style="list-style-type: none"> • Comerç local vs. Grans centres de consum • Fer un canvi cultural
	Estacionalitat i qualitat del turisme	<ul style="list-style-type: none"> • <i>Low cost</i>, estacional i poc diversificat • Saturació del turisme de platja • Càmpings obsolets
	Connectivitat TGV	<ul style="list-style-type: none"> • Mala comunicació amb nuclis poblats
	Dificultat per implantar energies renovables	<ul style="list-style-type: none"> • Manca de planificació, sobretot de les fotovoltaïques • Cost alt i dificultat d'implantació
	Manca de visió global	<ul style="list-style-type: none"> • Manca de visió supramunicipal • Poca planificació • Desacord polític


Eix 5 – Activitat econòmica

Mesures, millores i oportunitats	Comerç local	<ul style="list-style-type: none"> • Facilitar la mobilitat de persones i mercaderies • Digitalització
	Desestacionalització del turisme	<ul style="list-style-type: none"> • Oferta de productes turístics compartits • Potenciar el turisme interior/rural • Protegir el patrimoni del territori
	Coneixement i innovació	<ul style="list-style-type: none"> • I+D, desenvolupament tècnic, creixement i universitat • Cultura d'<i>stat-ups</i> i digitalització
	Fomentar i facilitar l'ús d'energies renovables	<ul style="list-style-type: none"> • Autosuficiència energètica • Aprofitament espais energètics en desús • Ús d'energies renovables en zones agrícoles • Transició energètica alineada al canvi climàtic
	Fomentar l'activitat agrícola	<ul style="list-style-type: none"> • Potenciar la professionalització • Transformació dels productes agraris
	Millorar la mobilitat	<ul style="list-style-type: none"> • Infraestructures competitives TGV i port • Incentivar ús del transport públic
	Nou model econòmic	<ul style="list-style-type: none"> • Transició energètica lligada a l'emergència climàtica • Transformació digital • Perill d'exclusió social.

3.3 Àmbit territorial

La participació en aquest cas, s'ha centrat en la determinació de l'àmbit metropolità del Camp de Tarragona, a partir de la reflexió individual entorn els municipis de l'AMCT que requereixen una visió conjunta i els que defineixen un àmbit central sobre el que estructurar un planejament conjunt..

El següent mapa de dispersió, mostra els municipis que es considera que caldria tenir presents a l'hora de definir l'àmbit metropolità del Camp de Tarragona:



Taula 3. Municipis seleccionats

Municipis	Persones que els han seleccionat
Constantí	13
Tarragona	12
Cambrils	9
Salou	9
Canonja, La	8
Reus	8
Vila-seca	8
Altafulla	7

Municipis	Persones que els han seleccionat
Catllar, el	7
Pobla de Mafumet, La	7
Torredembarra	7
Vinyols i els Arcs	7
Morell, El	6
Pallaresos, Els	6
Perafort	6
Riudoms	5
Secuita, La	5
Hospitalet de l'Infant, L'	3
Selva del Camp, La	3
Castellvell del Camp	2
Mont-roig del Camp	2
Riera de Gaià, La	2
Valls	2
Vilallonga del Camp	2
Vendrell, El	1

Segons aquests resultats, i tenint en compte els municipis que han quedat en les 10 primeres posicions, les persones participants seleccionarien entre aquests top ten els sis municipis de partida, i hi afegirien els de Cambrils, Altafulla, el Catllar i la Pobla de Mafumet.

En relació a l'àmbit territorial, s'han recollit una sèrie de reflexions a tenir en compte:

- Sense conèixer els objectius o les intencions del PDU, es dificulta la identificació de punts forts i punts febles, així com quin ha de ser l'àmbit concret del PDU.
- Per definit l'àmbit cal saber les relacions i fluxos entre territoris per identificar independències.
- Una cosa és l'àmbit territorial "urbanístic" del pla, i una altra l'àmbit "socioeconòmic", ja que aquest últim implicaria un territori més ampli.
- Per ser un PDU viable no poden ser una quantitat massa gran de municipis.

4 Annex. Resultats de l'enquesta d'avaluació de les sessions

En aquest apartat s'inclouen els resultats de les enquestes d'avaluació de la Taula 6. Han respost **11 persones participants**, fet que representa el 48% de les persones assistents.

4.1 Perfil

A continuació, es mostra el perfil de les persones que han avaluat la sessió.

Taula 4. Sexe

Sexe	Persones participants	% participants
Home	8	73%
Dona	2	18%
No contesta	1	9%
Total	11	100%

Font: Enquesta d'avaluació del procés de participació del futur urbanístic del Camp de Tarragona (Taula 6)

L'edat mitjana de les persones que han avaluat la sessió és de 41 anys.

Taula 5. Discapacitats reconegudes

Discapacitat	Persones participants	%
Sí	1	9%
No	10	91%
Total	11	100%

Font: Enquesta d'avaluació del procés de participació del futur urbanístic del Camp de Tarragona (Taula 6)

La persona amb discapacitat reconeguda, té una discapacitat física.

Taula 6. Municipi de residència

Municipi	Persones participants	% participants
Tarragona	3	27%
Valls	3	27%
Reus	2	18%
Vandellòs	1	9%
Total	11	100%

Font: Enquesta d'avaluació del procés de participació del futur urbanístic del Camp de Tarragona (Taula 6)

Taula 7. Lloc de naixement

Lloc naixement	Persones participants	% participants
Catalunya	10	91%
Resta d'Espanya	1	9%
Total	11	100%

Font: Enquesta d'avaluació del procés de participació del futur urbanístic del Camp de Tarragona (Taula 6)

Taula 8. Situació laboral

Situació laboral	Persones participants	%
Treballant	11	100%
Total	11	100%

Font: Enquesta d'avaluació del procés de participació del futur urbanístic del Camp de Tarragona (Taula 6)

De les persones que estan treballant, el 64% ho fan per compte d'altri i el 36% per compte propi, i els sectors d'activitat en els que treballen principalment són:

- Administració pública (3)
- Activitats professionals, científiques i tècniques i administratives (3)
- Construcció (2)
- Salut, educació i serveis socials (2)
- Indústria (1)

Taula 9. Nivell formatiu

Nivell formatiu	Persones participants	%
Grau universitari	3	27%
Màster, llicenciatura i doctorat	8	73%
Total	11	100%

Font: Enquesta d'avaluació del procés de participació del futur urbanístic del Camp de Tarragona (Taula 6)

Taula 10. Formen part d'alguna entitat?

Tipus d'entitat	Persones participants	%
Col·legi o associació professional	5	45%
Associació cultural, de lleure o d'estudis històrics/socials	4	36%
Club d'esports o d'activitats d'esbarjo a l'aire lliure	3	27%
Associació ambiental	2	18%
Centre d'investigació	1	9%
Entitat veïnal	1	9%
Associació empresarial	1	9%
Organització política	1	9%
Total	11	162%

Nota: els % no sumen 100 ja que s'admetia resposta múltiple.

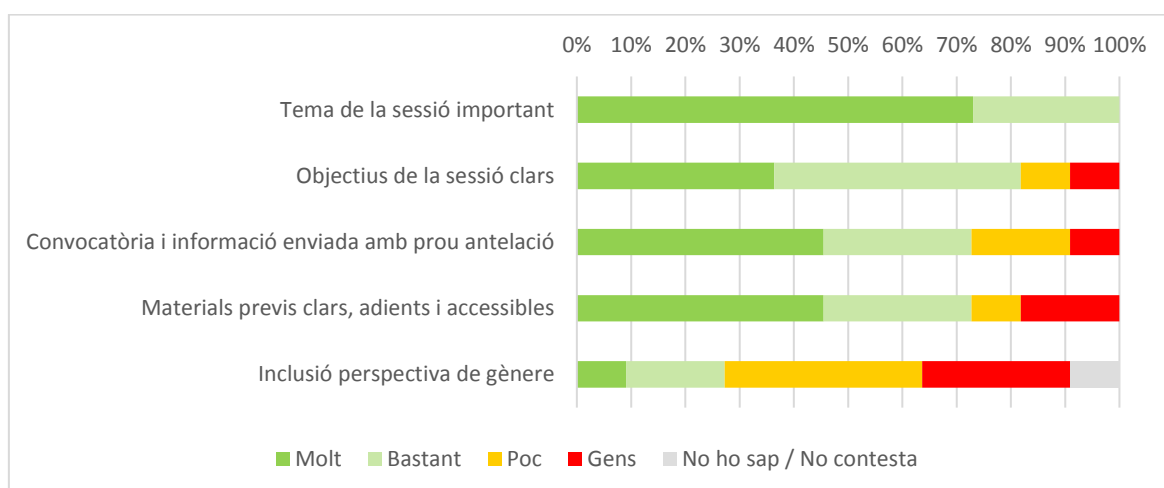
Font: Enquesta d'avaluació del procés de participació del futur urbanístic del Camp de Tarragona (Taula 6)

4.2 Valoracions

La preparació de les sessions es valora de forma diversa segons l'aspecte. Així, el valorat més de forma molt positiva és la importància del tema. També obtenen valoracions majoritàriament positives la claredat dels objectius, l'antelació de la convocatòria i l'adequació dels materials previs.

Per contra, es valora de forma negativa la inclusió de la perspectiva de gènere.

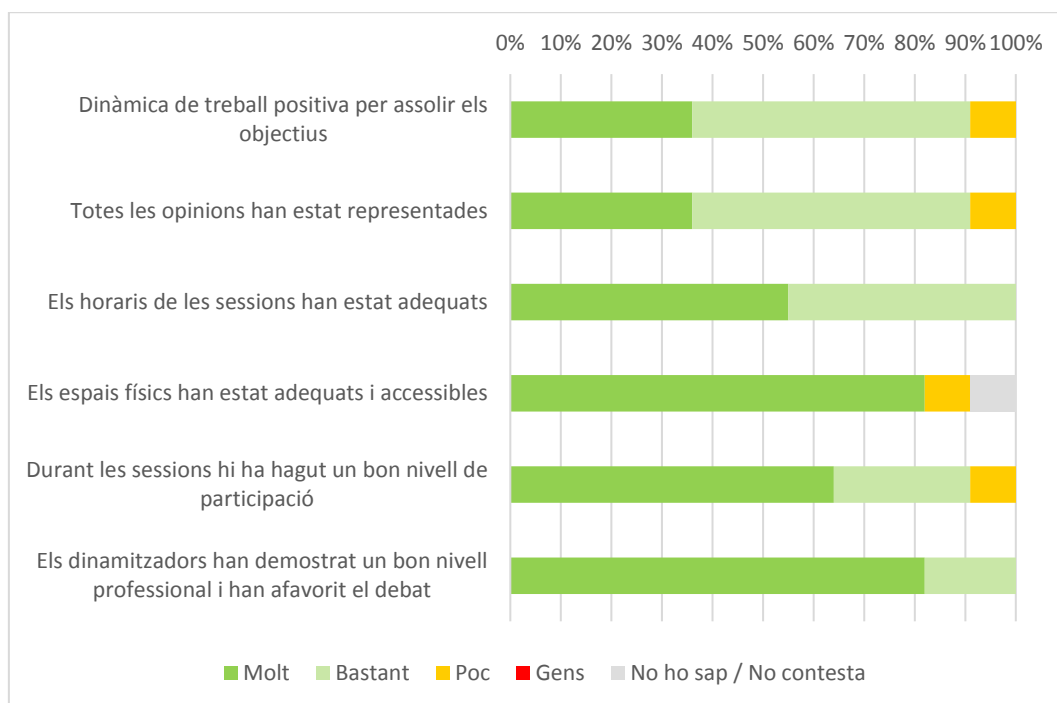
Figura 4.1 Valoració de la preparació de la sessió



Font: Enquesta d'avaluació del procés de participació del futur urbanístic del Camp de Tarragona (Taula 6)

L'execució de les sessions obté unes valoracions força positives, sent els aspectes millor valorats el nivell de professionalitat de les persones dinamitzadores i els horaris.

Figura 4.2 Valoració sobre l'execució de les sessions informatives i els tallers participatius



Font: Enquesta d'avaluació del procés de participació del futur urbanístic del Camp de Tarragona (Taula 6)

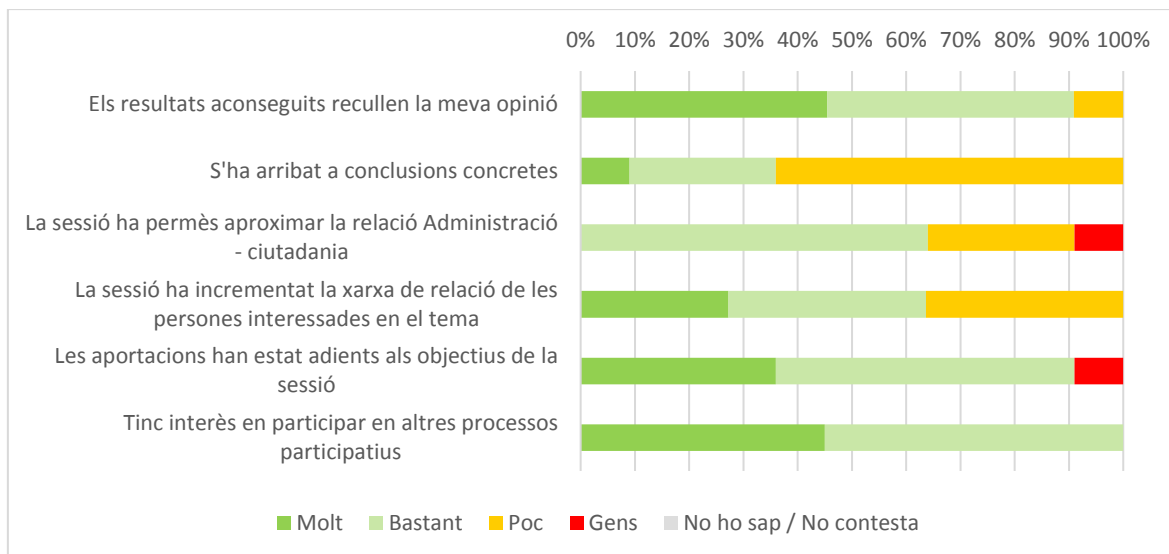
En relació a la preparació i execució de la sessió, s'han recollit les següents millores:

- *Elevada representación del sector público*
- *Agilitzar els debats.*
- *Rigor*
- *Conèixer primer els objectius del PDU*
- *Más información previa sobre los temas*

Les expectatives dels participants estan força d'acord amb els resultats aconseguits. L'interès en participar en altres processos és l'aspecte millor valorat.

Per contra, no es percep que la sessió hagi permès arribar a conclusions concretes ni que hagi servit massa per aproximar la relació entre l'administració i la ciutadania.

Figura 4.3 Valoració sobre les expectatives respecte dels resultats de la sessió

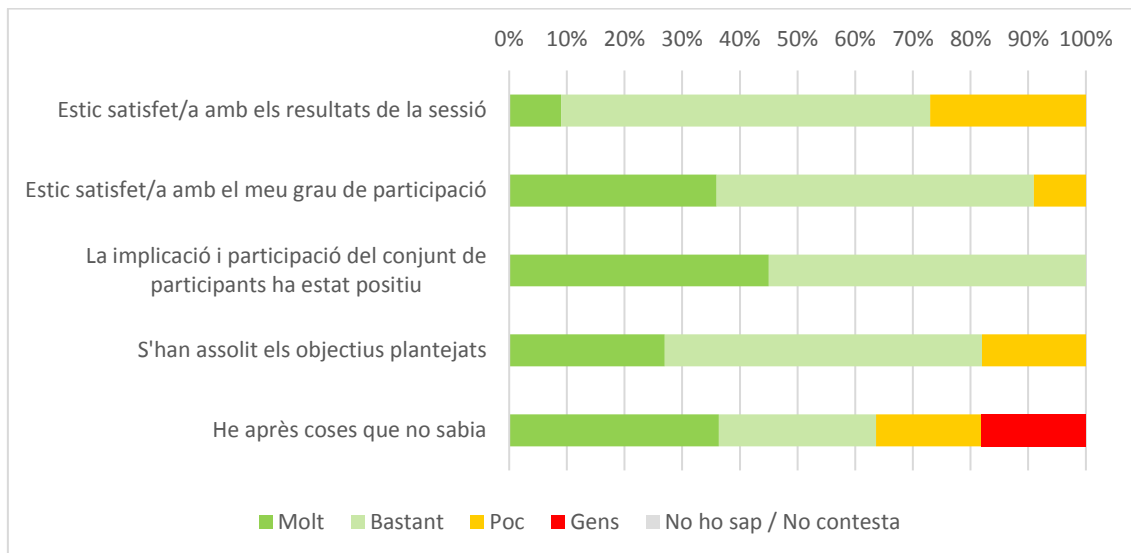


Font: Enquesta d'avaluació del procés de participació del futur urbanístic del Camp de Tarragona (Taula 6)

La valoració global feta pels assistents és bona en la seva majoria, ja que l'opció escollida és principalment la de bastant acord de compliment, sent l'aspecte millor valorat la implicació i participació del conjunt de persones participants.

El fet d'haver après coses que no sabia, seria l'aspecte que menys acord acumularia.

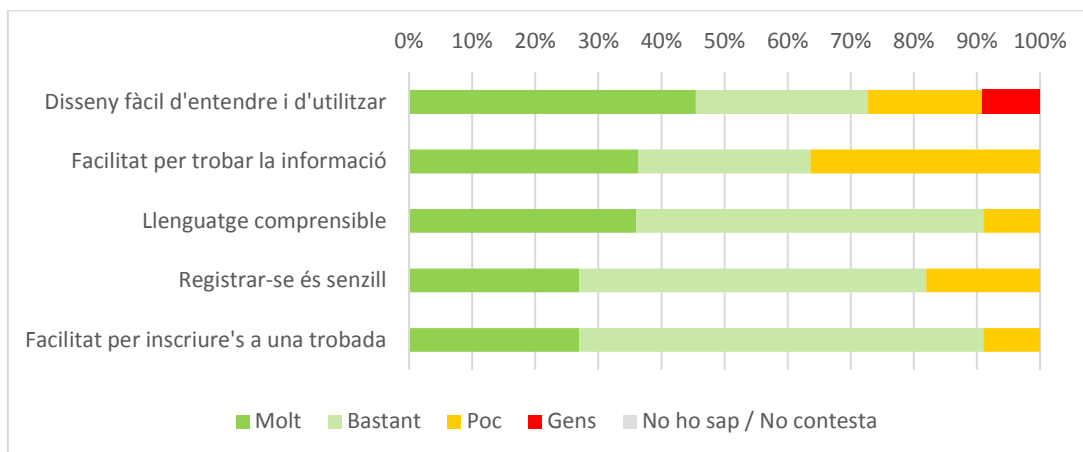
Figura 4.4 Valoració global



Font: Enquesta d'avaluació del procés de participació del futur urbanístic del Camp de Tarragona (Taula 6)

La valoració sobre el Portal Participa és bona en termes generals, sobre tot en relació al llenguatge comprensible i al disseny fàcil d'entendre i utilitzar, encara que en aquest darrer cas també recull les valoracions més negatives. No obstant, l'aspecte potser a millorar seria la facilitat per trobar-hi la informació.

Figura 4.5 Valoració sobre el Portal Participa



Font: Enquesta d'avaluació del procés de participació del futur urbanístic del Camp de Tarragona (Taula 6)

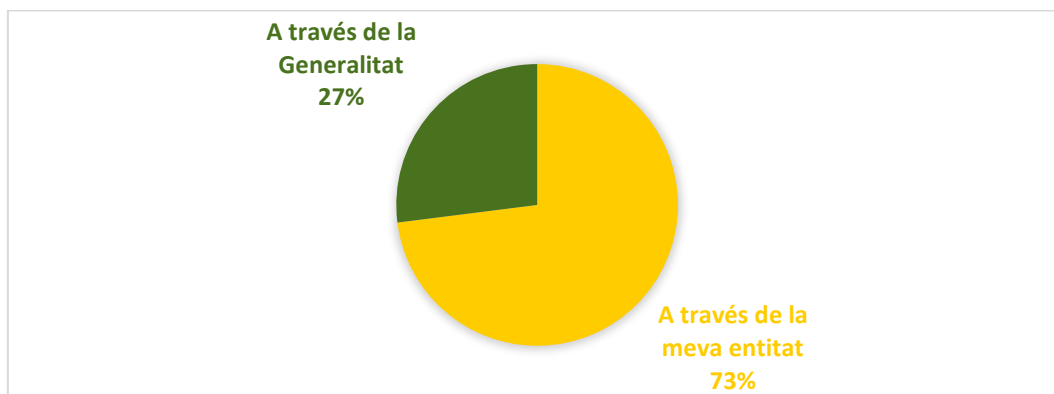
En relació al portal participa.gencat, s'ha recollit el següent comentari:

- *Més visibilitat en xarxes socials per arribar als joves*

4.3 Convocatòria

En relació a la convocatòria, el principal mitjà d'informació de la convocatòria ha estat a través de les pròpies entitats (73%).

Figura 4.6 Accés a la convocatòria



Font: Enquesta d'avaluació del procés de participació del futur urbanístic del Camp de Tarragona (Taula 6)

participa.gencat.cat

