



Generalitat
de Catalunya

Modificació del planejament de l'àmbit residencial Poble Nou Nord de Llers

Informe final de resultats

25 de juliol de 2024

participa.gencat.cat

Unitat impulsora del procés participatiu

Institut català del Sòl (INCASÒL)

Generalitat de Catalunya

Empresa dinamitzadora i de redacció de l'informe

EIDOS Dinamització social

Contingut

1. Introducció	5
1.1. Antecedents i context.....	5
1.2 Objectius del procés participatiu	5
1.3 Eixos del procés participatiu	6
2. Disseny del procés	7
2.1 Fase d'informació.....	7
2.2 Fase de Participació	8
2.2.1 Participació en línia	8
2.2.2 Sessions autogestionades	8
2.2.3 Itineraris participatius.....	9
2.3 Fase de Retorn	16
3. Assistència i participació	17
3.1 Xifres globals del procés	17
3.2 Perfil de les persones participants de la sessió informativa.....	18
3.3 Perfil de les persones participants dels itineraris	20
3.4 Perfil de les persones participants de la sessió de retorn	23
4. Resultats de les aportacions	26
4.1 Aportacions a la sessió informativa	26
4.2 Aportacions als itineraris	27
54.2.1 Eix 1. Identitat	27
4.2.2 Eix 2. Vida quotidiana.....	29
4.2.2 Eix 3. Reptes de futur	36
4.3 Aportacions sessions autogestionades	42
4.4 Aportacions en línia	42
4.5 Aportacions a la sessió de retorn	44
5. Conclusions	46
5.1 Eix 1. Identitat.....	46
5.1.1 Interior de la zona murada	46
5.1.2 La Mina.....	46
5.1.3 Festes	46
5.2 Eix 2. Vida quotidiana	46
5.2.1 Cicle de l'aigua.....	46
5.2.2 Poble Antic.....	46
5.2.3 Poble Nou	47
5.2.4 Infants i joves	47

5.2.5 Gent Gran	47
5.2.6 Habitatges	47
5.2.7 Mobilitat.....	48
5.3 Eix 3. Reptes de futur	48
5.3.1 Patrimoni	48
5.3.2 Equipaments i gestió.....	49
5.3.3 Mobilitat.....	49
5.3.4 Habitatges	50
5.3.5 Sostenibilitat.....	50
5.3.6 Biodiversitat	50
Annex I. Diagrama resum del procés de participació	51
Annex II. Resultats de l'enquesta d'avaluació de les sessions	52
A.II. Sessió informativa (26 de setembre de 2023)	52
A.II. Itineraris (7 d'octubre de 2023).....	54
A.II. Sessió de retorn (15 de juliol de 2024)	56
A.II. Valoració global sessions de debat	59
A.II. Taula resum d'indicadors	62
Annex III. Recull fotogràfic	63
A.III. Elements de comunicació.....	63
A.III. Sessió informativa (26 de setembre de 2023)	64
A.III. Itineraris (7 d'octubre de 2023).....	65
A.III. Sessió de retorn (15 de juliol de 2024)	67

1. Introducció

1.1. Antecedents i context

L'INCASÒL i l'Ajuntament de Llers impulsen un procés de participació ciutadana determinant per definir la nova proposta de planejament pel sector residencial Poble Nou Nord del municipi

El planejament vigent aprovat el 2008 necessita una modificació **que actualitzi les propostes del pla al context d'avui** en termes socioeconòmics, atenent a la **demanda present d'habitatge** i a la necessitat d'**activar dinàmiques locals** que contribueixin a la vitalitat del poble; des del vessant paisatgístic i patrimonial, vetllant pel **reconeixement dels elements existents que fan únic el lloc**; i també des del punt de vista mediambiental, per **donar resposta a la situació d'emergència climàtica** en què ens trobem, dirigint la mirada cap a la transició verda i digital que apunta l'Agenda dels Pobles i Ciutats Catalunya 2050.

A banda, hi ha dos aspectes singulars que conviden a fer una reflexió col·lectiva sobre aquest àmbit del planejament de Llers: la seva situació entre el nucli antic del municipi i el Poble Nou, construït pel "Servicio Nacional de Regiones Devastadas y Reparaciones" després de la Guerra Civil i, d'altra banda, les característiques de la finca murada que ocupa la part central de l'àmbit, on encara es conserven els murets i estructures de reg que organitzaven els antics espais de conreu, malgrat no tractar-se d'elements catalogats.

Aquestes particularitats, no reconegudes en el planejament vigent, apunten cap a una **intervenció sensible** que trobi l'equilibri entre la necessitat d'atendre la demanda residencial, i la de completar i millorar la connexió dels dos nuclis urbans del poble; amb l'apreciació i el respecte per allò que fa especial aquest espai.

Els resultats i **les propostes que es generin durant el procés participatiu** no són vinculants, però sí **són determinants** per a la nova proposta del pla que desenvoluparà l'equip tècnic multidisciplinari. Al final del procés es donarà publicitat als resultats i s'explicarà l'impacte de les propostes recollides, indicant si han estat incorporades al planejament o explicant els motius de la seva exclusió.

1.2 Objectius del procés participatiu

La principal finalitat és promoure la implicació de la ciutadania de Llers en la concreció del nou planejament per a l'àmbit del Poble Nou Nord, generant un debat que permeti recollir idees que es puguin estudiar i avaluar de cara a definir la proposta del nou pla.

Els objectius generals són:

- ➔ Facilitar informació clara, comprensible i amb transparència a la ciutadania de Llers sobre els estudis i anàlisis elaborades en el marc de la redacció del nou planejament i l'evolució dels treballs.

- Construir col·lectivament, amb el veïnat de Llers i altres actors del territori, un diagnòstic en relació amb els principals reptes i necessitats envers l'àrea d'actuació, que ha de servir per concretar les propostes i objectius de la modificació del pla vigent.
- Iniciar una relació amb agents i ciutadania que es pugui estendre al llarg de tot el procés de transformació urbanística de l'àmbit.

1.3 Eixos del procés participatiu

El procés es planteja sobre tres eixos al voltant de les experiències vitals de les persones que viuen o treballen a Llers:

- **IDENTITAT:** vinculat a la memòria del lloc, l'especificitat, el patrimoni cultural/ social/ natural, ...
- **VIDA QUOTIDIANA:** relacionat amb la conformació dels espais i el seu ús diari i/o excepcional, la mobilitat, els serveis i equipaments, el model d'habitatge, la qualitat ambiental, ... tot allò que ens cal o que no volem en el nostre dia a dia des de la pròpia experiència.
- **REPTES DE FUTUR:** per identificar quins són els reptes de futur locals però també com ens posicionem en relació a d'altres desafiaments de major escala com el canvi climàtic, l'aprofitament dels recursos, les energies alternatives, la innovació, l'activitat econòmica o noves formes de gestió que millorin la capacitat d'adaptar-nos al futur en el nostre entorn de vida.

2. Disseny del procés

2.1 Fase d'informació



La fase d'informació es va iniciar l'1 de setembre de 2023 i va durar gairebé 1 mes. Concretament, fins el 26 de setembre.

En aquesta fase es van implementar diverses accions complementàries per donar a conèixer el procés participatiu. Així doncs, per poder arribar al màxim de persones possible i incloure col·lectius de perfils diversos, es van combinar accions físiques amb d'altres de virtuals.

D'una banda, es va publicar al portal [Participa.gencat.cat](https://participa.gencat.cat) el procés participatiu "Modificació del planejament de l'àmbit residencial Poble nou Nord de Llers", on es va penjar la informació sobre els antecedents del pla, els objectius del procés participatiu, i els eixos de debat identificats. A més, es va incloure un apartat on la ciutadania pogués fer aportacions i a l'espai de trobades es va informar de la següent acció prevista, que era una sessió informativa presencial. Aquesta pàgina web, ha estat activa durant tot el procés i s'ha anat actualitzant durant les diferents fases, afegint trobades, documentació i continguts nous a mesura que anava avançant el procés.

A banda de la plataforma digital, la ciutadania també es va poder assabentar de la posada en marxa del procés participatiu i de les convocatòries de les trobades a través dels **cartells** i els **tòtems** que es van col·locar a diferents punts estratègics del municipi.

La **sessió informativa** del procés participatiu es va realitzar el dimarts dia 26 de setembre a l'interior del Castell de Llers (c. Pujada Castell, 7). L'acte va tenir una durada de dues hores (de 17:30 a 19:30h) i es va desenvolupar en quatre parts:

Després de la benvinguda institucional per part de l'alcalde de Llers i de la coordinadora del projecte de l'Incasòl, la resta de referents tècnics de l'equip de l'INCASÒL va fer un recull de l'evolució urbanística que ha tingut la zona del Poble Nou Nord i dels objectius que es plantegen ara per adaptar-se a la nova visió d'encaix cap a una transformació verda i digital segons indica l'Agenda dels pobles i ciutats de Catalunya 2050. A continuació, l'empresa Geoservei va explicar l'estudi hidrogeològic realitzat en aquesta zona on hi ha la presència d'elements tan característics com són la bassa, els aqüífers o els pous.

Seguidament, l'equip d'EIDOS Dinamització social va explicar les fases del procés participatiu, les activitats previstes i les diferents formes de participar-hi. A continuació, membres de l'equip docent i estudiants de l'Escola d'Arquitectura La Salle van explicar els treballs que van realitzar sobre l'àmbit del Poble Nou Nord i que estaven exposats a la sala conjuntament amb altres panells informatius dels estudis de diagnosi tècnica (posteriorment l'exposició es va traslladar a l'Ajuntament de Llers i es pot visitar els dies laborables de 9:30 a 14h).

Per finalitzar, es va obrir un temps de preguntes i respostes, on les persones assistents van poder intervenir. Aquesta part es descriu amb més detall a l'apartat 3 del present informe.

Els materials que es van compartir a la sessió van ser de tres tipus diferents. Per una banda, les presentacions expositives dels equips tècnics del projecte (INCASÒL, GEOSERVEI), del procés participatiu (EIDOS Dinamització Social) i de l'alumnat de l'Escola d'Arquitectura La Salle. D'altra

banda, l'exposició amb panells explicatius (tant del projecte com dels treballs de La Salle) que hi havia a la mateixa sala on es va desenvolupar la sessió. Aquesta exposició es va traslladar a l'Ajuntament de Llers i es va poder visitar durant tot el mes d'octubre del 2023. I, per finalitzar, es va passar un qüestionari d'avaluació perquè el públic assistent indiqués el grau de satisfacció del contingut i desenvolupament de la sessió. Així doncs, els materials utilitzats van ser els següents:

- ➔ Presentació sobre el desenvolupament del projecte, els estudis tècnics realitzats, i el procés participatiu
- ➔ Presentació de treballs de l'alumnat de l'Escola d'Arquitectura La Salle
- ➔ Panells explicatius sobre el projecte
- ➔ Panells explicatius dels treballs de l'alumnat de l'Escola d'Arquitectura La Salle
- ➔ Qüestionari d'avaluació

La presentació que recull la informació del projecte urbanístic feta per l'equip d'INCASÒL i la del procés participatiu exposada per l'equip d'EIDOS Dinamització Social i els panells explicatius del projecte es poden trobar [la pàgina d'inici de la plataforma digital \(a l'apartat "Documents relacionats"\)](#).

2.2 Fase de Participació



La fase de participació va començar l'endemà de la sessió informativa (27 de setembre) i va durar fins al 14 de novembre. Aquesta fase es caracteritzava per convidar la ciutadania a participar i fer aportacions. Es van obrir tres canals d'acció molt concrets.

2.2.1 Participació en línia

La principal via de comunicació del procés ha estat la [plataforma digital Participa.gencat.cat](#). És aquí on, a banda dels documents d'informació, es van habilitar tres apartats específics relacionats amb la participació. Un va ser per recollir aportacions directes de la ciutadania en relació amb la diagnosi dels tres eixos de debat (identitat, vida quotidiana i reptes de futur). L'altre va ser el de "Trobades", on es van penjar informació de les accions presencials proposades al procés: els itineraris. I l'últim va ser l'apartat de sessions autogestionades, dedicat a explicar què eren aquestes sessions i com es podien dur a terme.

2.2.2 Sessions autogestionades

Les sessions autogestionades són reunions de caràcter intern amb interès a contribuir en la definició del nou planejament del Poble Nou Nord convocades per persones, organitzacions, entitats o col·lectius específics amb l'objectiu de recollir les propostes de les persones participants i enviar-les per correu electrònic a l'empresa EIDOS Dinamització social, que les agruparia i classificaria abans de fer-les arribar als equips tècnics corresponents perquè poguessin ser avaluades per poder valorar la seva incorporació al pla.

Atès que aquestes sessions havien d'estar conduïdes i dinamitzades de forma autònoma per algun membre de l'equip que les convocava, es van elaborar diversos materials de suport i una guia amb els principals aspectes que cal tenir en compte a l'hora d'organitzar un esdeveniment d'aquestes característiques, per si algú necessitava unes pautes a l'hora de plantejar un debat estructurat que permetés obtenir com a resultat el recull de propostes i aportacions. A més, es va facilitar el correu electrònic de l'empresa EIDOS Dinamització Social, que es va oferir a donar un suport tècnic puntual als equips organitzadors de les sessions autogestionades. La documentació que es va participar, i que es va penjar a la plataforma participativa, va ser:

- ➔ Document informatiu
- ➔ Guia per als debats autogestionats per a entitats i col·lectius
- ➔ Fitxa de suport per als debats autogestionats
- ➔ Fitxa de buidament
- ➔ Enquesta d'autoevaluació

2.2.3 Itineraris participatius

Ateses les peculiaritats de l'àmbit de l'actuació, ocupat en bona part per un recinte tancat per un mur perimetral sense accés ni visibilitat al públic, es va idear una sessió de reflexió i aportacions a través dels **itineraris participatius** que donava la possibilitat de visitar un espai desconegut per a moltes persones.

Aquesta trobada oberta a tota la ciutadania, es va celebrar el dissabte **7 d'octubre** i va tenir una durada aproximada de dues hores (**de 11 a 13h**). La sessió va anar a càrrec de l'empresa dinamitzadora EIDOS Dinamització social, i també va assistir part de l'equip d'INCÀSOL, per respondre els dubtes que podien sortir sobre el planejament, i l'expert en patrimoni cultural d'ANTEQUEM, que és l'empresa que elabora l'estudi històric de l'emplaçament.

L'objectiu de la trobada era recórrer l'entorn del recinte murat fent diverses parades per compartir i recollir les vivències, valoracions i comentaris de les persones participants, i així elaborar una diagnosi del territori de manera col·laborativa. És per això que tot i parlar des de l'experiència individual, també se'ls demanava que consideressin a les persones que tenen necessitats diferents a les seves, ja sigui per qüestions d'edat (persones grans, joves, infants), culturals (persones racialitzades o que venen d'altres poblacions) o motius (persones amb diversitat funcional, amb mobilitat reduïda, que porten cotxets, van amb croses o bastons). D'altra banda, també es va voler recollir informació i testimonis amb els que ampliar continguts en contactes posteriors que nodreixin l'estudi històric que actualment està en elaboració.

Es va informar a la població de l'existència dels itineraris mitjançant els tòtems i els cartells distribuïts pel municipi, webs de l'ajuntament i del procés participatiu. Per assistir-hi calia fer una inscripció prèvia, que es podia fer tant de manera presencial a les oficines municipals de l'Ajuntament de Llers, com digitalment a través de la plataforma participativa o enviant un correu electrònic a l'ajuntament.

El dia de la implementació es van haver de fer dos grups degut al volum d'inscripcions rebudes. Primer va sortir un grup que estava format majoritàriament per les persones de major edat i un historiador, que va recollir experiències i contrastar informació per ampliar l'estudi de recerca que està realitzant sobre el territori i que serà part de la documentació del nou planejament.

Després, va començar l'itinerari un segon grup format per persones en general amb un perfil més jove. Tanmateix, els dos grups van realitzar el mateix recorregut.

El punt de trobada va ser la Plaça del Ramal, espai on es va fer la rebuda als grups i es va explicar l'objectiu del procés participatiu i de la jornada en concret. Després es va vorejar la zona afectada pel nou planejament fent un passeig tranquil, fins a arribar a l'interior del recinte murat.

En total, el recorregut previst tenia una longitud d'1,5 km i es van realitzar fins a 5 parades a punts estratègics que permetessin descansar a l'ombra mentre les persones participants compartien les seves experiències i visions sobre els temes de reflexió plantejats, que ajudaran a definir la proposta del nou planejament del Poble Nou Nord. El Grup 1 va fer 4 parades tractant el contingut de la primera parada i la segona parada en la parada 2, Entrada al camp.



Recorregut de la ruta

A continuació s'identifiquen els punts de les parades i les preguntes que es van dissenyar per ajudar a aflorar els temes principals que es volien debatre a cadascuna d'elles, tots ells centrats en els tres eixos en que planteja el procés participatiu. Cal tenir en compte, però, que les dinamitzadores van adaptar les preguntes segons les aportacions que la gent anaven fent durant l'itinerari.

➔ **P1. PI Ramal**

Punt de trobada, on es dona la benvinguda i marca l'inici del recorregut. En aquest punt es parla, principalment, de les característiques del nucli urbà antic (la densitat i compacitat urbana,

les relacions socials i característiques de les cases i de l'espai públic). Així doncs, se centra a definir la identitat del poble pel que fa al paisatge i al patrimoni (Eix 1) i, sobretot, en aspectes de la vida quotidiana (Eix 2).

Taula 2.1. Estructura del contingut de la parada P1

Eixos	Elements a comentar	Preguntes
E1. Paisatge i patrimoni	<ul style="list-style-type: none"> • Plaça, nucli històric, comerços, tipus d'espai públic. 	<ul style="list-style-type: none"> • Quin caràcter té aquest espai? Com s'hi viu en aquest barri? Quins son els seus elements més representatius?
E2. Habitatges	<ul style="list-style-type: none"> • Densitat/ compacitat urbana. 	<ul style="list-style-type: none"> • Com son els habitatges del nucli antic? Què comporta que aquest nucli sigui compacte?
E2. Usuàries	<ul style="list-style-type: none"> • Escala humana. 	<ul style="list-style-type: none"> • Quina relació tenim amb el verd urbà i el paisatge natural des d'aquí?
E2. Activitats	<ul style="list-style-type: none"> • Característiques habitatges nucli antic. 	<ul style="list-style-type: none"> • Utilitzeu aquest àmbit? Com s'utilitza?
E2. Connectivitat	<ul style="list-style-type: none"> • Característiques espai públic nucli antic. 	<ul style="list-style-type: none"> • Com canvien els usos? (dia/tarda/vespre, dies feiners/cap de setmana) • És un espai de trobada? Quins son els llocs de trobada d'infants? i d'adolescents? I la gent gran? • És un espai confortable i agradable? Perquè? • Us sentiu segurs i segures durant totes les hores del dia quan utilitzeu aquest espai?
E2. Benestar		

➔ P2. Entrada al camp

Des d'aquest punt s'observa l'estat actual de l'àmbit de transformació, alguns dels elements patrimonials i les barreres (físiques i visuals) existents. Es fan aportacions relacionades amb la mobilitat, la connexió entre els dos nuclis urbans i la sensació de seguretat deguda a les barreres que hi ha.

Es centra el debat, principalment, entre els dos primers eixos del procés: Eix 1. Identitat i Eix 2. Vida Quotidiana.

Taula 2.2. Estructura del contingut de la parada P2

Eixos	Elements a comentar	Preguntes
E1. Paisatge i patrimoni	<ul style="list-style-type: none"> • Estat actual de l'àmbit de transformació. 	<ul style="list-style-type: none"> • És fàcil creuar d'una banda a altre del poble? Els recorreguts són fàcils i directes? Què implica moure's per un carrer que és una carretera?
E2. Connectivitat i accessibilitat	<ul style="list-style-type: none"> • Elements patrimonials. • Barreres visuals i físiques. 	<ul style="list-style-type: none"> • Detecteu conflictes de convivència entre vehicles i vianants?
E2. Transport públic	<ul style="list-style-type: none"> • Desconnexió entre nuclis. 	<ul style="list-style-type: none"> • Com us agradaria moure-us en el vostre dia a dia per Llers?
E2. Usuaris	<ul style="list-style-type: none"> • Mobilitat. 	<ul style="list-style-type: none"> • Com funciona el transport públic? Us facilita les tasques quotidianes?
E2. Seguretat	<ul style="list-style-type: none"> • El transport públic. • Percepció d'aquest tram urbà en relació amb el nucli antic. 	<ul style="list-style-type: none"> • Utilitzeu aquest àmbit? Com s'utilitzava antigament? Com s'utilitza ara? • Us sentiu segurs/segures tant de dia com de nit? (il·luminació, presència de persones) Per què? • Com veieu aquest tram del municipi en relació amb el nucli antic?

➔ P3. Camí escolar

En tractar-se d'un punt al costat de l'escola bressol i de l'escola de Llers, es parla sobre els infants, els seus espais de trobada i si el camí escolar els ha aportat autonomia o les famílies els porten i els van a buscar en cotxe.

També permet parlar de la connexió que hi ha entre els dos nuclis urbans, de la relació que hi ha amb l'entorn, la natura, l'aigua... i els usos que es donen a diversos espais durant les festes majors.

Així doncs, el debat se centra, principalment, en l'eix d'identitat i en el de vida quotidiana.

Taula 2.3. Estructura del contingut de la parada P3

Eixos	Elements a comentar	Preguntes
E1. Paisatge i patrimoni	<ul style="list-style-type: none"> ● Elements físics com la carretera o el camí escolar. 	<ul style="list-style-type: none"> ● Com s'utilitza aquest tram? Quines activitats s'hi realitzen?
E2. Usuàries	<ul style="list-style-type: none"> ● Potencial espai de relació. 	<ul style="list-style-type: none"> ● Creieu que els infants de Llers tenen autonomia per anar a l'escola, jugar al carrer o passejar pel municipi?
E2. Activitats	<ul style="list-style-type: none"> ● Accés al barri del Poble Nou. 	<ul style="list-style-type: none"> ● Té relació aquest tram amb les festes del poble? Com són? Com eren abans? On es fan?
E2. Connectivitat	<ul style="list-style-type: none"> ● Autonomia dels infants de Llers. 	<ul style="list-style-type: none"> ● Com veieu aquest tram d'itinerari que acabem de fer en relació amb l'anterior? Teniu percepció de seguretat?
E2. Seguretat	<ul style="list-style-type: none"> ● El joc a l'espai públic. ● Les festes del poble (com eren, com són, on es fan...). ● Percepció d'aquest tram en relació amb els anteriors. ● Relació amb el medi natural/entorns no urbanitzats. ● L'aigua: usos antics i nous. 	<ul style="list-style-type: none"> ● Quina relació tenim amb el paisatge natural des d'aquí? (vistes, camins de desig...) Quin camí m'agradaria fer, que ara no puc fer? ● Trobeu algun element identitari rellevant? Com es feien servir antigament totes les estructures de conducció i emmagatzematge de l'aigua que encara podem veure? Quins records teniu en relació? S'utilitzen encara avui? ● Us sentiu segurs i segures durant totes les hores del dia quan utilitzeu aquest espai?

➔ P4. Poble Nou

En aquesta parada es vol conèixer com és aquest nucli urbà, com són els habitatges i la seva relació amb l'espai públic. És per això que se centra en la descripció de les característiques del nucli urbà del Poble Nou, dels seus habitatges (com són i perquè són així), en la relació amb els equipaments (tant amb la gent del Poble Nou com de la gent que ve del Poble Antic o de fora del municipi). També és important identificar les característiques de l'espai públic, l'ús que se'n fa i la connexió amb el Poble Antic (quina és, com es fa i amb quina periodicitat).

Taula 2.4. Estructura del contingut de la parada P4

Eixos	Elements a comentar	Preguntes
E1. Paisatge i patrimoni	<ul style="list-style-type: none"> • Espais verds 	<ul style="list-style-type: none"> • Quin caràcter té aquest barri? Què s'hi fa? Quins son els seus elements més representatius?
E2. Habitatges	<ul style="list-style-type: none"> • Característiques espai públic Poble Nou 	<ul style="list-style-type: none"> • Com son els habitatges del Poble Nou? Què comporta que aquest nucli sigui principalment de cases aparellades?
E2. Usuàries	<ul style="list-style-type: none"> • Relació entre l'espai públic i els habitatges 	<ul style="list-style-type: none"> • Quina relació tenim amb el verd urbà i el paisatge natural des d'aquí?
E2. Activitats	<ul style="list-style-type: none"> • Usos de les plantes baixes 	<ul style="list-style-type: none"> • Utilitzeu aquest àmbit? Com s'utilitza?
E2. Equipaments i Serveis	<ul style="list-style-type: none"> • Característiques habitatges Poble Nou • Percepció d'aquest tram en relació amb el nucli antic • Necessitats d'equipaments i serveis al municipi 	<ul style="list-style-type: none"> • És un espai de trobada? Quins son els llocs de trobada d'infants? i d'adolescents? I la gent gran? • Quines necessitats de serveis no estan cobertes actualment al municipi? Comerç? I d'equipaments, trobeu mancances? • En comparació amb el nucli antic, és un barri confortable i agradable? Perquè?

➔ P5. Interior finca murada

Aquesta parada es realitza a l'interior de la finca murada permet nodrir l'eix d'identitat, d'una banda perquè hi ha diversos elements patrimonials i, de l'altra, perquè antigament era una zona on moltes famílies tenien un hort. A més a més, en tractar-se de la peça afectada per la modificació del planejament, és el moment que la gent fa més aportacions relacionades amb el tercer eix, que és el que fa referència als reptes de futur.

Així doncs, en aquesta parada es vol detectar els elements patrimonials que es volen conservar i que la gent expliqui vivències i records del passat. És el moment d'imaginar les possibilitats que té l'espai pel que fa a la creació de carrers, del tipus d'habitatges, la sostenibilitat econòmica, ambiental i de biodiversitat de l'espai.

Taula 2.5. Estructura del contingut de la parada P5

Eixos	Elements a comentar	Preguntes
E1. Paisatge i patrimoni	<ul style="list-style-type: none"> ● Patrimoni històric i social 	<ul style="list-style-type: none"> ● Trobeu algun element identitari i/o que formi part de la història del poble? Com s'utilitza? Com s'utilitzava en el passat?
E3. Permeabilitat urbana	<ul style="list-style-type: none"> ● Potencialitats de recuperació 	<ul style="list-style-type: none"> ● Creieu interessant poder obrir aquest espai a tota la ciutadania? Quines activitats us imagineu que hi faríeu?
E3. Sostenibilitat econòmica	<ul style="list-style-type: none"> ● Conservació del patrimoni 	<ul style="list-style-type: none"> ● Com canviaria la relació entre els dos nuclis si aquest espai es pogués travessar?
E3. Sostenibilitat ambiental	<ul style="list-style-type: none"> ● Espai natural ● Permeabilitat urbana 	<ul style="list-style-type: none"> ● Quines accions econòmiques podrien ajudar a mantenir aquest patrimoni? Com creieu que es pot mantenir un espai verd tan gran econòmicament?
E3. Biodiversitat	<ul style="list-style-type: none"> ● Sostenibilitat econòmica i models de gestió ● Sostenibilitat ambiental: gestió de l'aigua, energètica, transport,... ● Biodiversitat 	<ul style="list-style-type: none"> ● Creieu que podria existir un interès a disposar un hort més urbà per algun col·lectiu específic: gent gran o infants escoles? ● Què es pot fer per aprofitar millor els recursos existents? ● Com es pot afavorir l'ús d'energies alternatives? ● Com valoreu la biodiversitat d'aquest espai? Com es podria conservar? ● Quins son els aspectes que considereu clau a l'hora de pensar en la transformació d'aquest sector? Quines serien les qüestions més prioritàries?

2.3 Fase de Retorn



La fase de retorn el 15 de novembre de 2023 i va durar fins al 15 de juliol de 2024. Durant aquest període l'equip de l'INCASÒL va estudiar les aportacions realitzades per la ciutadania i va avaluar quines d'elles es podien incloure a la nova proposta de planejament pel sector residencial Poble Nou Nord del municipi de Llers. També es van fer unes infografies explicatives de les fases del procés participatiu i de les aportacions segons l'eix al que pertanyen: identitat, vida quotidiana o reptes de futur. De manera que facilités la lectura i comprensió dels resultats del procés.

La fase va finalitzar el 15 de juliol amb una presentació a l'interior del Castell de Llers, on es va repassar l'evolució urbanística del sector afectat, el resultat del procés participatiu i, finalment, es va explicar la proposta de plantejament que ha elaborat l'equip de l'INCASÒL amb un a metodologia transdisciplinària, en col·laboració amb els diferents agents i administracions implicades, i comptant amb la participació de la ciutadania de Llers i les persones propietàries del sòl. També es van exposar les següents fases de la tramitació de la modificació de planejament que falten abans de l'aprovació definitiva.

Infografies

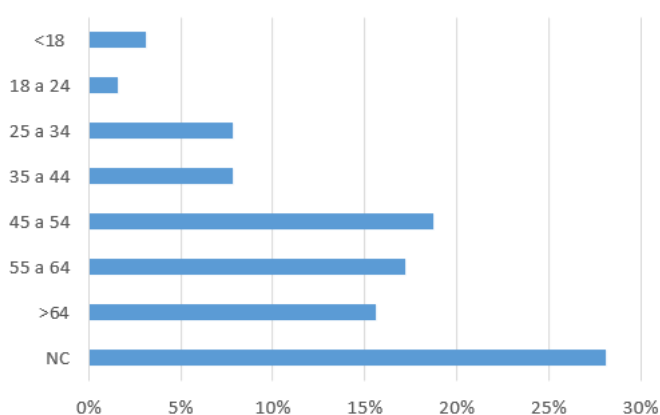
3. Assistència i participació

3.1 Xifres globals del procés

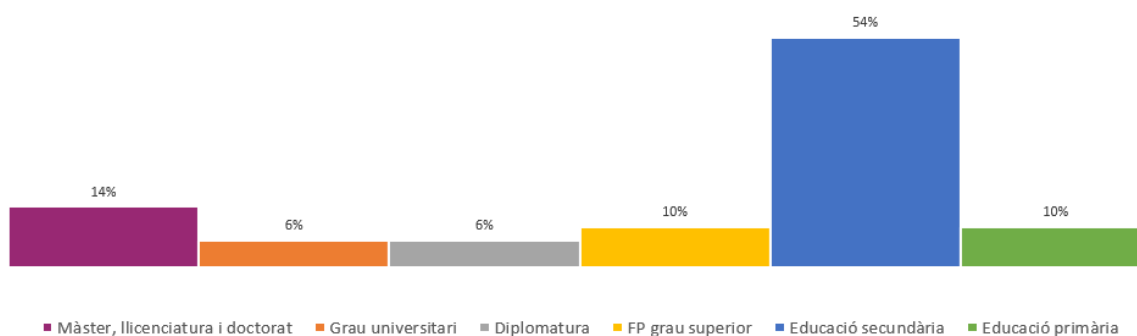
En aquest apartat es detallen les característiques dels assistents al procés participatiu, incloent les persones que han assistit a la sessió informativa, als itineraris i a la sessió de retorn (no s'inclou informació sobre les sessions autogestionades perquè ningú s'ha posat en contacte amb EIDOS Dinamització social per fer arribar cap proposta).

En total, han participat **96 persones**, amb un percentatge molt equilibrat entre **dones (45%)** i **homes (55%)**, i algunes d'elles han participat en més d'una sessió. A partir de les dades extretes del qüestionari d'avaluació que es va facilitar al final de cada acció (sessió informativa, itineraris i de la sessió de retorn) s'observa que les persones que van participar van ser de **més de 45 anys (52%)**, sent molt equitatives totes les franges d'edat. El nivell màxim d'estudis assolits correspon a formació reglada corresponent als **estudis obligatoris (64%)**.

Taula 3.1. Participants segons franja d'edat



Taula 3.2. Nivell formatiu assolit



3.2 Perfil de les persones participants de la sessió informativa

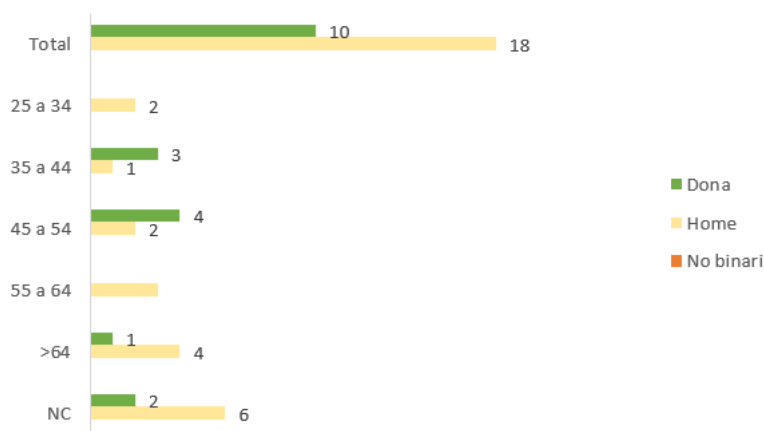
A la sessió informativa del procés participatiu van assistir **52 persones (45% dones, 55% homes i cap persona no binària)**, però el perfil s'ha elaborat a partir de les dades extretes del qüestionari d'avaluació que es va facilitar al final de la sessió i que van respondre 28 persones i només una va declarar una discapacitat física.

Pel que fa als seus orígens, només dues persones han indicat que van néixer a França i als Països Baixos, i el 78% viuen al mateix municipi de Llers.

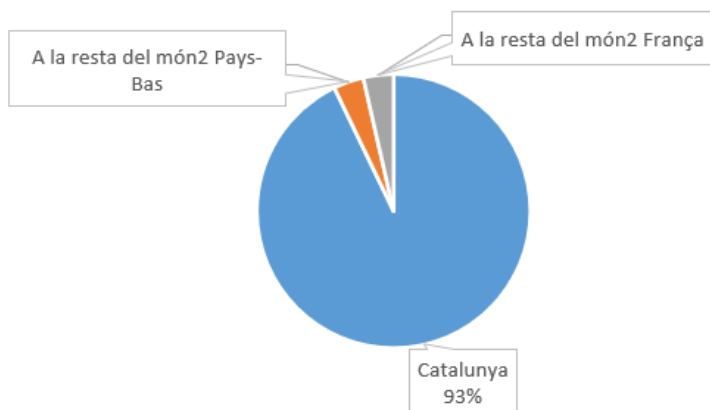
Si ens centrem en l'edat, el 50% declaren tenir més de 45 anys, i si ho separem per gènere, les dones que van participar es troben, principalment, entre la franja dels 35 i 44 anys, mentre que l'edat dels homes és més diversa, amb 30 anys la persona més jove i 74 anys el d'edat més avançada. En global, un 18% té més de 65 anys, i la resta treballa, principalment vinculades amb l'administració pública (per això la majoria tenen un alt nivell formatiu).

La gran majoria es va assabentar de la sessió informativa a través de l'ajuntament (57%), però també va ser molt important el grup que ho va fer parlant amb altres persones (18%) o per internet (14%). En canvi, va ser molt residual el nombre que declara haver-se assabentat gràcies a alguna entitat (només un 4%). Això és degut al fet que la gran majoria de les persones que van assistir no tenen vincle amb cap entitat associativa (68%).

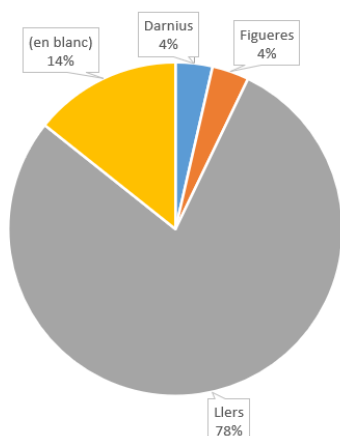
Taula 3.3. Participants per gènere



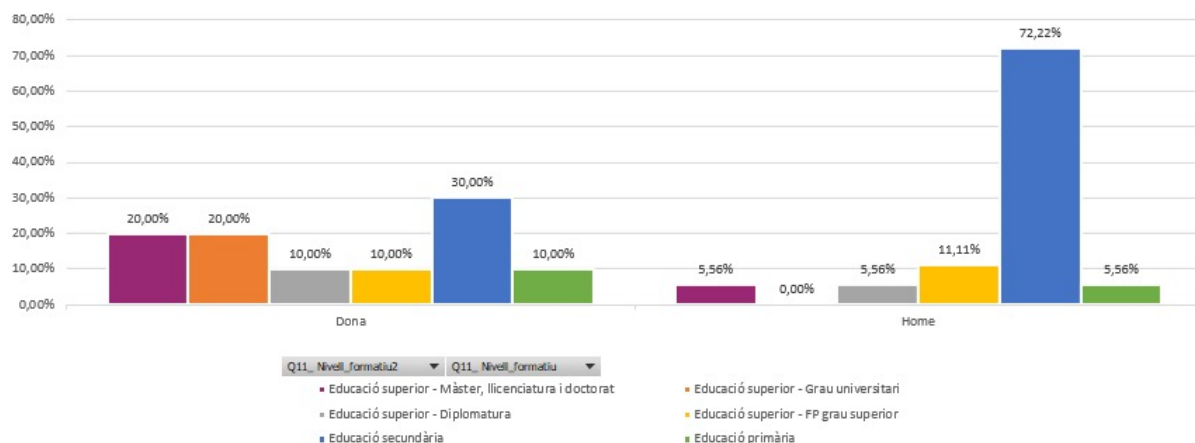
Taula 3.4. Lloc de naixement



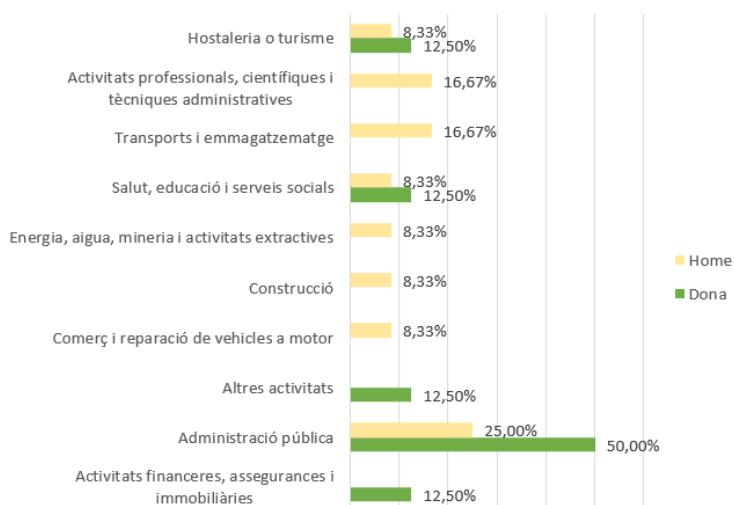
Taula 3.5. Municipi de residència



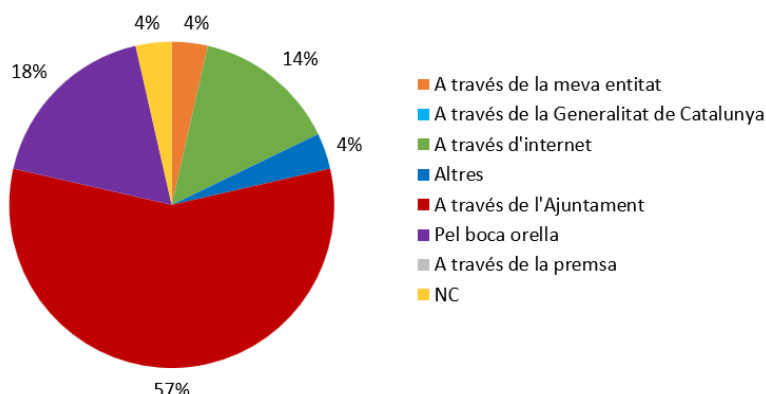
Taula 3.6. Nivell formatiu assolit



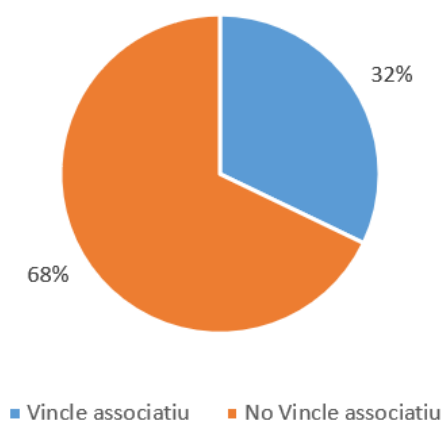
Taula 3.7. Sector on treballa



Taula 3.8. Coneixement de la convocatòria



Taula 3.9. Vincle associatiu



3.3 Perfil de les persones participants dels itineraris

Tot i que **46 persones (56% dones, 44% homes i cap persona no binària)** van realitzar l'itinerari, els perfils s'han elaborat a partir de les dades extretes del qüestionari d'avaluació que es va facilitar al final de la sessió i que van respondre 24 persones i dues d'elles (un home i una dona) van declarar patir una discapacitat física, no obstant això, van poder finalitzar el recorregut sense problemes.

Pel que fa als seus **orígens**, només una dona ha indicat que va néixer a França, el que representa un 4%, la resta va néixer a Catalunya, i tothom viu al municipi de Llers.

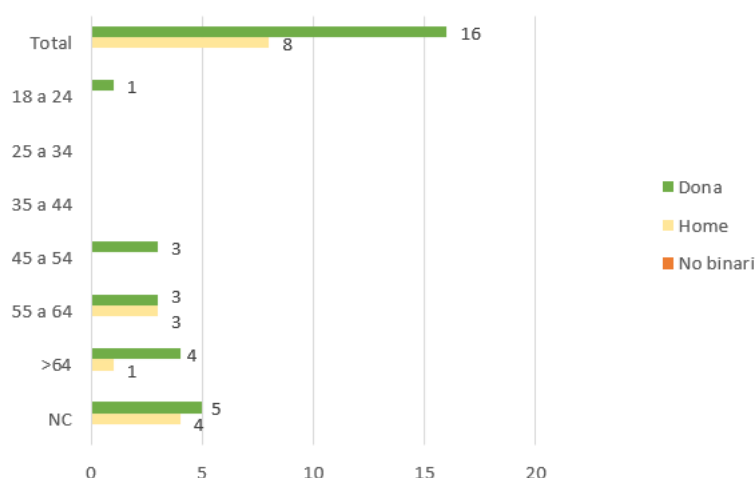
Si ens centrem en l'**edat**, només una persona de les que va declarar l'edat té menys de 45 anys, el que suposa un 4% del total, i l'home més jove en té 56. Si ho segreguem per gènere, les dones presenten una distribució més homogènia, mentre que els homes es concentren a la franja entre els 55 i 64 anys.

Quan se'ls pregunta sobre la seva **situació laboral**, surt que el 58% de les persones que han respost l'enquesta estan en actiu, i la majoria ho fa al **sector** de l'hostaleria i el turisme (39% del total). Si ens fixem segons el gènere, observem que les feines dels homes es distribueixen de forma equitativa (amb un 25%) entre el comerç, hostaleria i turisme, activitats científiques i

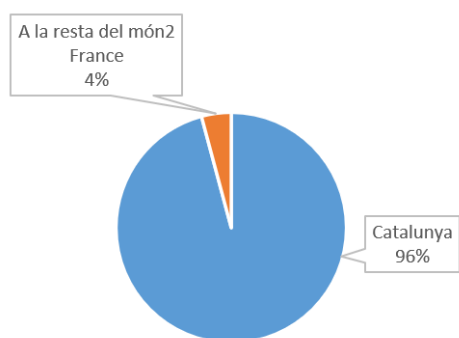
tècniques administratives, i indústria, en canvi, les dones tenen unes feines més diverses (fins a 7 categories diferents) i tenen un **nivell formatiu** més elevat.

La gran majoria es va **assabentar de la sessió** d'itineraris a través de l'ajuntament (83%), però també va haver-hi gent que ho va fer gràcies a internet (9%), parlant amb altres persones (4%) o a través de la seva entitat (4%). Cal tenir en compte, però, que malgrat que gairebé el 60% tenen **vincle amb alguna entitat associativa** (com és el cas de l'associació veïnal i entitats mediambientals, entre d'altres) la convocatòria a l'itinerari no va arribar per aquesta via.

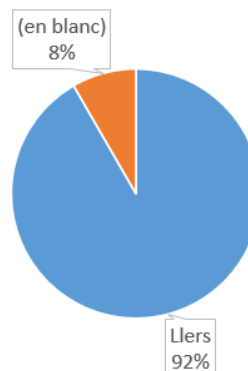
Taula 3.10. Participants per gènere



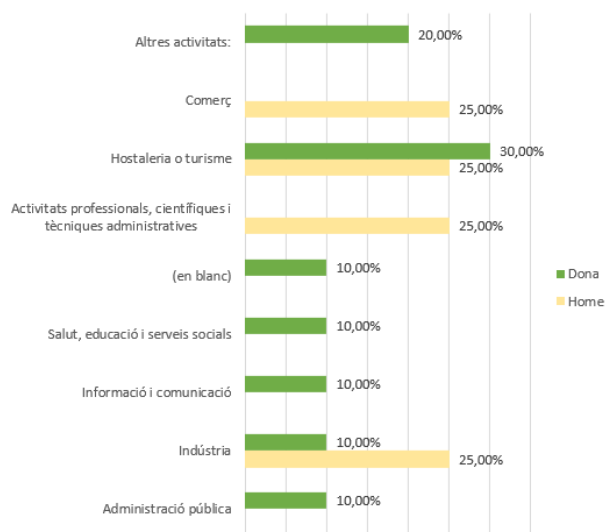
Taula 3.11. Lloc de naixement



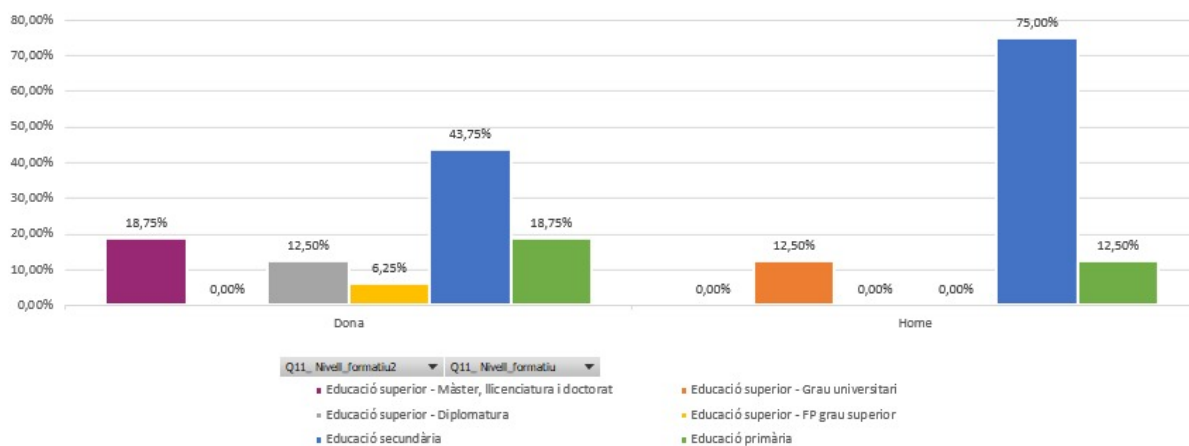
Taula 3.12. Municipi de residència



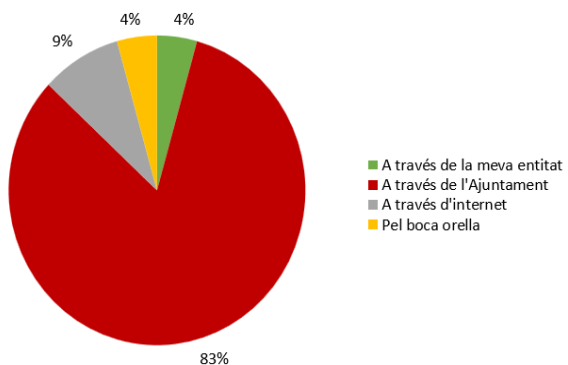
Taula 3.13. Sector on treballa



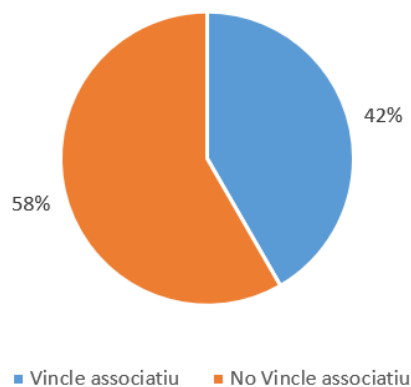
Taula 3.14. Nivell formatiu assolit



Taula 3.15. Coneixement de la convocatòria



Taula 3.16. Vincle associatiu



3.4 Perfil de les persones participants de la sessió de retorn

A la sessió de retorn de resultats del procés participatiu van assistir **19 persones (42% dones, 58% homes i cap persona no binària)**, però el perfil s'ha elaborat a partir de les dades extretes del qüestionari d'avaluació que es va facilitar al final de la sessió i que van respondre 12 persones.

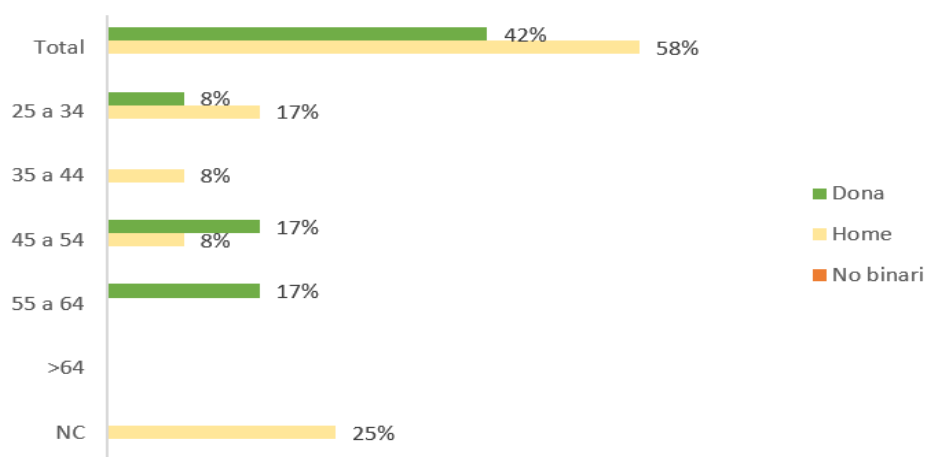
Pel que fa als seus orígens, totes van néixer a Catalunya i viuen al mateix municipi de Llers, i 4 tenen vincle amb alguna associació.

Si ens centrem en l'edat, el 42% van declarar tenir més de 45 anys i menys de 65, però un 25% dels homes no van voler indicar la seva edat. Si ens centrem per gènere, els homes d'entre 25 i 34 anys són gairebé el doble que les dones (17% versus 8%) i les dones es centren a les franges d'edat superiors (34% majors de 45 anys).

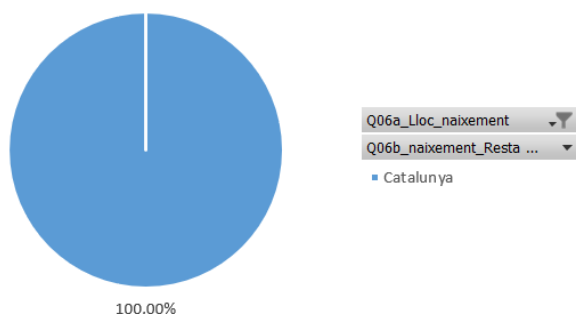
Respecte al grau de la formació reglada, els homes tenen nivell lleugerament superior i l'activitat professional resulta força heterogènia. Només dues persones van manifestar que eren pensionistes.

La gran majoria es va assabentar de la sessió de retorn a través de l'ajuntament, parlant amb altres persones o per internet, representant l'11% en cadascun dels casos. I un 32% manifesta tenir un vincle associatiu.

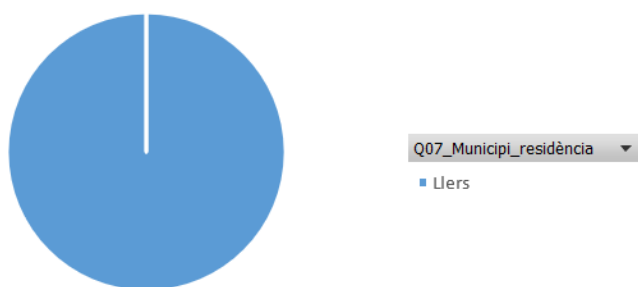
Taula 3.10. Participants per gènere



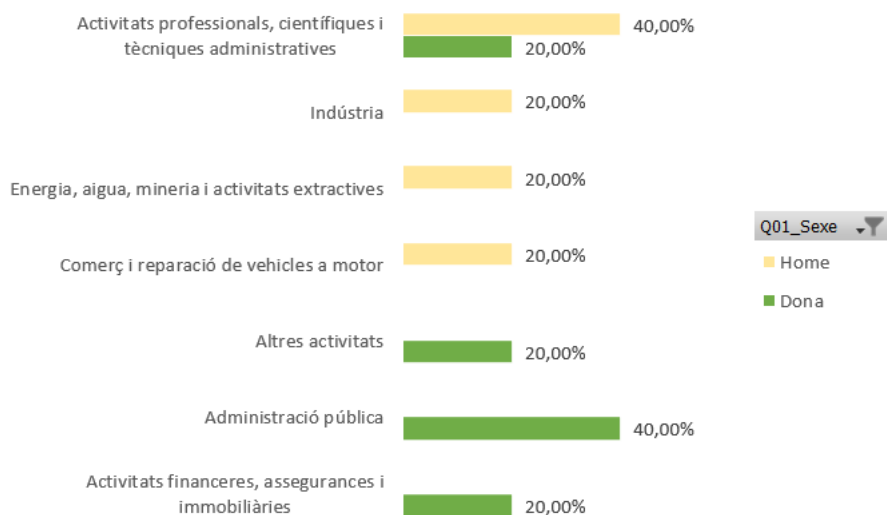
Taula 3.11. Lloc de naixement



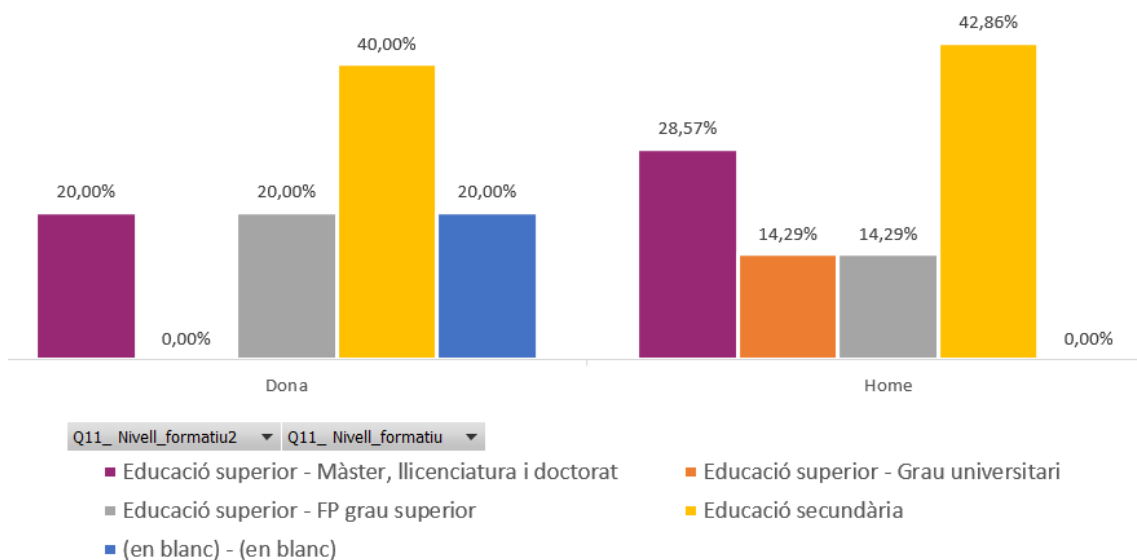
Taula 3.12. Municipi de residència



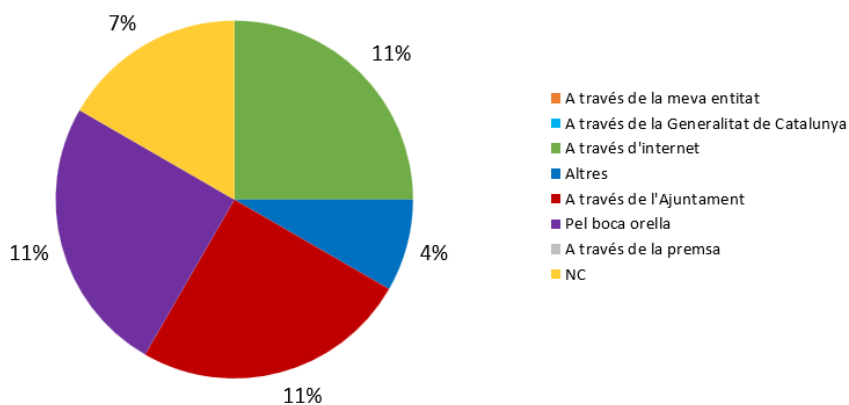
Taula 3.13. Sector on treballa



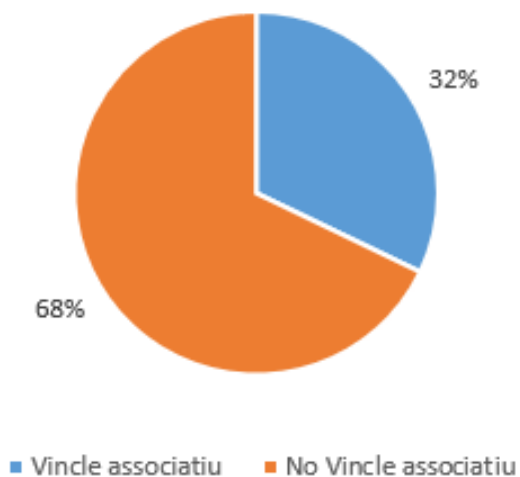
Taula 3.14. Nivell formatiu assolit



Taula 3.15. Coneixement de la convocatòria



Taula 3.16. Vincle associatiu



4. Resultats de les aportacions



4.1 Aportacions a la sessió informativa

La primera acció a la qual es va convidar a participar a la ciutadania va ser la sessió informativa, així que les aportacions van aparèixer al final de la sessió, en el moment de torn de preguntes.

Les principals aportacions en aquest espai de diàleg varen ser entorn del nombre d'habitatges que proposarà la modificació del planejament, l'impacte ambiental en la qualitat de l'aire que generarà la mobilitat privada dels habitants d'aquest nou sector, la viabilitat econòmica en relació amb els costos d'urbanització que hauran d'assumir els propietaris minoritaris del sector i la previsió d'equipaments per absorbir l'increment poblacional que generarà el creixement del poble, especialment amb relació a l'escola.

També es va qüestionar quins serien els destinataris dels nous habitatges del sector, si hi hauria habitatge de protecció oficial i si es prioritzaria l'accés a aquests habitatges als residents a Llers.

La majoria d'aportacions varen fer referència a qüestions específiques que encara estan obertes en aquesta fase d'inici del procés participatiu, i, per tant, no es poden respondre fins que estiguin més definides quan es presenti un document d'Avanç de planejament o d'Aprovació Inicial.

Les respostes d'INCASÒL respecte a les preguntes formulades, van remetre a fer recull de les inquietuds expressades per la ciutadania per tal de fer-ne estudis, com és el cas de l'estudi ambiental, l'estudi de necessitats en relació amb els equipaments, l'apartat de viabilitat econòmica i el pla de mobilitat que acompanyaran els documents de planejament.

Respecte als destinataris dels habitatges de protecció oficial, tant Ajuntament com INCASÒL es van mostrar disposats a establir-ne les condicions mitjançant un conveni, tot i que el municipi no estaria obligat a tenir habitatge protegit donat que té menys de 3.000 habitants.

A continuació es recull un llistat de les preguntes realitzades:

- ➔ Quants habitatges està previst fer?
- ➔ S'han fet estudis per saber si amb l'augment de població estarà coberta amb els equipaments actuals (escola, CAP ...)?
- ➔ Hi hauria habitatge de protecció oficial?
- ➔ Com es farà la venda de les parcel·les? seran edificades o sense edificar?
- ➔ S'ha fet algun estudi de sostenibilitat social i mediambiental (especialment de l'aire) de les conseqüències d'augmentar la població?
- ➔ Els nous habitatges hauran de complir alguna normativa referent a energies renovables?
- ➔ L'ajuntament donarà prioritat a les persones de Llers per facilitar-los l'accés als habitatges?

- ➔ El que interessa és saber qui es beneficiarà dels habitatges nous (joves, persones de Llers...).
- ➔ Diverses persones expressen el seu neguit referent a l'augment del nombre d'habitatges previstos perquè ara és un poble petit i tranquil. 98 habitatges significa que vindrà molta gent nova, hi haurà molts vehicles circulant, problemes de subministrament d'aigua, col·lapse del CAP... Es demana fer estudis detallats sobre aquests temes.
- ➔ Es volen conèixer els costos d'urbanització, per saber a quin preu s'hauran de vendre els habitatges i conèixer la viabilitat del projecte.

4.2 Aportacions als itineraris

A la sessió dels itineraris es van fer aportacions durant tot el recorregut. A continuació es presenten les aportacions classificades segons si fan referència als continguts de cadascun dels eixos (identitat, vida quotidiana i reptes de futur), alhora que s'indica a quin grup es va comentar.

54.2.1 Eix 1. Identitat

Aquest eix inclou els aspectes vinculats a la memòria del lloc, l'especificitat, el patrimoni cultural/ social/ natural, ...

Taula 4.2.1. Aportacions sobre l'eix d'identitat

EIX1. IDENTITAT				
Núm.	Aportació	Grup 1	Grup 2	Observacions
I.1	Els antics horts com a espai productiu i de trobada			
I.1.1	Els Molar van anar comprant terrenys, fins que només va quedar un últim propietari que, després de resistir-se a vendre va acabar venent ja que al seu voltant els Molar havien perimetrat amb murs i li impedien accedir.	X		Segons va explicar una participant que li havia passat al seu avi.
I.1.2	Els horts eren per consum propi fins que els va comprar el Sr. Molar que els feia servir	X		

	com a negoci (els productes es venien a mercats, etc.).			
I.1.3	Les famílies anaven a dinar a l'hort.	X		Vàries persones ho recorden.
I.1.4	Abans hi havia molts fruiters.		x	
I.1.5	La bassa es feia servir com a piscina de manera furtiva.		x	
I.2	Casa a l'interior de la zona murada			
I.2.1	El procurador del Sr. Molar va viure a la casa que hi ha a l'interior de la zona murada. Ell gestionava totes les propietats del Sr. Molar, i va morir quan un toro el va envestir quan va anar a buscar regalíssia a Mas Molar.	x		Vàries persones ho recorden i una participant comenta que s'havia pujat al til·ler en l'època del procurador.
I.2.2	En aquesta casa hi va viure un senyor, el Toldo, que treballava a casa d'una participant i ella havia dinat i sopat moltes vegades a sota del til·ler de l'entrada.	x		
I.3	Antics espais de joc dels infants			
I.3.1	La gent gran recorda que jugaven a la plaça major de l'església i els seus voltants.	x		Vàries ho persones ho comenten.
I.4	Altres emplaçaments			
I.4.1	Hi havia el dispensari, la casa del metge (que era el consultori).	x		Vàries ho persones ho comenten.

1.4.2	La mina. El subsòl està ple de passadissos per on passava l'aigua. Grans, de la mida que una persona podria anar caminant per ells ajupit.	x		Vàries ho persones ho comenten
1.5	Tancament del mur perimetral de la finca			
1.5.1	Fa molts anys, un aiguat va fer que caigués el mur que dona a la carretera d'Albanyà prop de la porta d'entrada als camps.	x		Vàries ho persones ho comenten
1.6	Festes majors			
1.6.1	Les activitats de la Festa Major estan molt repartides, es fan al Pavelló esportiu municipal, a la Piscina Municipal, a la plaça del Ramal ...	x	x	G1: la gent gran veu positivament que les festes es desenvolupin en espais diferents.
1.6.2	La fira de la cirera es fa al juny a la zona de Poble Nou, concretament a l'espai al costat del Camp de futbol, al Pavelló i a la plaça Major.	x	x	

4.2.2 Eix 2. Vida quotidiana

Inclou els temes relacionats amb la conformació dels espais i el seu ús diari i/o excepcional, la mobilitat, els serveis i equipaments, el model d'habitatge, la qualitat ambiental, ... tot allò que ens cal o que no volem en el nostre dia a dia des de la pròpia experiència.

Taula 4.2.2. Aportacions sobre l'eix de vida quotidiana

EIX 2. VIDA QUOTIDIANA				
Núm.	Aportació	Grup 1	Grup 2	Observacions
VQ.1	Inundacions			
VQ.1.1	Cada vegada que plou algunes cases que es troben a la carretera d'Albanyà se'ls inunda la part baixa.	x		
VQ.1.2	Quan plou, la bassa es torna a omplir.	x		
VQ.1.3	Des que es va posar l'aigua al poble vell s'ha assecat la font i el sistema de reg.	x		
VQ.2	Poble Antic			
VQ.2.1	És un municipi dormitori.	x	x	G1: Hi ha persones que només hi van a dormir. G2: La gent agafa el cotxe per anar a treballar i no torna fins al vespre.
VQ.2.2	Hi ha botigues.	x	x	G1: Això dona vida a la zona.
VQ.2.3	Hi ha bars.		x	
VQ.2.4	La gent gran agraeix poder comprar al costat de casa i relacionar-se.	x	x	G2: La gent gran sí que compra als comerços del Poble Antic perquè fan compra diària. En canvi, la gent més jove fa una compra gran per tota la setmana i ho fa a fora quan surt de la feina i només fan servir les botigues del poble per fer compres petites (les coses que falten).

VQ.2.5	És una zona molt densa amb cases grans unifamiliars (gairebé totes amb pati).	x	x	Això fa que en algunes d'elles puguin viure més d'una unitat familiar de la mateixa família. La gent més jove explica que la gent gran vol viure a casa seva el màxim de temps possible, perquè és on tenen els seus records. Abans es pensa a conivure que marxar de casa. Normalment, no és la gent gran qui marxa, sinó els fills i les filles que tornen a la casa familiar.
VQ.2.6	Els bars són l'espai de trobada principal del poble.		x	
VQ.2.7	No hi ha voreres i això dificulta la convivència entre vianants i vehicles.		x	Especialment als trams propers a la carretera.
VQ.2.8	Es troben a faltar zones verdes i amb ombres.		x	
VQ.2.9	Falten espais de joc per als infants.		x	
VQ.3	Poble Nou			
VQ.3.1	Hi ha activitat relacionada amb la parròquia i la plaça Major.	x		
VQ.3.2	És el nucli on es concentren més equipaments, especialment esportius i escolars.	x	x	
VQ.3.3	No hi ha botigues.	x	x	
VQ.3.4	També hi ha algun negoci dins dels habitatges (massatges...).	x		

VQ.3.5	<p>Punts actius segons l'edat</p> <ul style="list-style-type: none"> ○ Parc infantil (davant de l'església). ○ Pavelló ○ Piscina 	x		La piscina cada cop es fa servir menys perquè la gent té piscines particulars.
VQ.3.6	Les cases són grans, tenen 2 plantes perquè a la planta baixa moltes hi tenien el bestiar. A més, tenen pati al davant i pati al darrere.	x		La gent comenta que ara no és necessari tant espai exterior, al no tenir bestiar, ni famílies grans, ni tenir temps suficient per cuidar-se tant terreny.
VQ.3.7	Hi ha espais amplis.		x	Però no són espais verds ni d'ombres.
VQ.3.8	La sensació és que és un barri fred, que no convida a fer vida social al carrer.		x	Per això el punt de trobada és el bar, principalment, el de la piscina, perquè també hi ha un parc infantil.
VQ.3.9	Per ordenança municipal, les voreres van a càrrec de la persona propietària de la casa.		x	Això fa que la gent no les mantingui.
VQ.3.10	La gent que hi viu prefereix aprofitar l'espai d'aparcament que tenen a l'interior de casa per altres coses.		x	Hi ha molta zona d'aparcament exterior.
VQ.3.11	La gent del Poble Antic fa servir l'aparcament del pavelló quan va al Poble Nou.		x	
VQ.3.12	En hores puntuals hi ha molt de trànsit, però durant la major part del dia no.		x	Tanmateix, no és un espai segur per als infants.
VQ.3.13	És un poble dormitori.		x	La gent agafa el cotxe per anar a treballar i no torna fins al vespre.

VQ.4	Infants i joves			
VQ.4.1	Els infants més petits sempre van acompanyats a l'escola amb adults, però també te'n trobes de més grans que van sols pel camí escolar.	x		És veritat que ara és més segur, però està clar que hi ha una part que és una carretera
VQ.4.2	El camí infantil no es fa servir gaire.		x	Perquè està apartat, sense paviment, i sense gaire il·luminació.
VQ.4.3	Els infants en sortir de l'escola van molts al parc infantil davant de l'església.	x	x	G1: A les tardes està molt ple. G2: La resta de generacions no en fan ús.
VQ.4.4	Els joves i adolescents tenen un local al Poble Antic, a sota del Casal de la Gent Gran.	x		És molt petit. Es comenta que es la franja d'edat amb menys espai específic per ells.
VQ.4.5	Els adolescents i joves fan ús del camp de futbol.		x	
VQ.4.6	No hi ha cap conflicte intergeneracional.		x	
VQ.5	Gent Gran			
VQ.5.1	No es fa ús el parc amb elements de gimnàstica que hi ha específics que aquest col·lectiu.		x	
VQ.5.2	La gent es troba al bar o al casal d'avis.		x	
VQ.5.3	No hi ha cap conflicte intergeneracional.		x	

VQ.6	Habitatges			
VQ.6.1	És difícil trobar habitatges assequibles, senzills i funcionals.	x		
VQ.6.2	A vegades es posen a la venda cases, però són molt grans o estan fetes malbé.	x		
VQ.6.3	Ha augmentat la implantació de piscines privades.	x		<p>Amb la situació de sequera, ha portat a ser un municipi que consumeix més aigua de la permesa.</p> <p>Això fa que la piscina pública descoberta perdi usuaris.</p>
VQ.7	Mobilitat			
VQ.7.1	No hi ha transport públic per l'interior del municipi.	x		Tampoc cal perquè no és tan gran Llers.
VQ.7.2	Hi ha transport públic interurbà i transport escolar.	x	x	<p>G2: La connexió és dolenta perquè no resulta rendible per la poca freqüència.</p> <p>G2: Tothom està acostumat a fer servir el vehicle privat.</p>
VQ.7.3	Per anar d'un nucli urbà a l'altra se'n va, principalment, en cotxe.		x	Ja s'està acostumat a vorejar el recinte murat per una banda o l'altra de la carretera.
	Per anar d'un nucli urbà a l'altra se'n va caminant per la carretera.	x		És molt perillós perquè hi ha trams on els cotxes circulen molt ràpid.
VQ.7.4	Hi ha poca il·luminació entre els dos nuclis urbans. Davant de Can Many i pel camí escolar directament no hi ha enllumenat.		x	Es reconeix que l'ajuntament no té competència dels trams de la carretera que no tenen llum.

VQ.7.5	Moltes persones fan servir el camí escolar per passejar.	x		Sobretot al matí, però també al vespre.
VQ.7.6	El camí escolar està connectat amb altres camins que fan un passeig molt maco.	x		
VQ.7.7	A la part nova hi ha més recorreguts verds (camí dels enamorats, etc.). En canvi, per la zona vella no tants.	x		Per veure natura, es va cap a la zona nova i a la zona vella, és més per veure el poble.
VQ.7.8	Hi ha dificultat per fer ús de la bicicleta o del patinet.	x	x	G1: Poca visibilitat a la carretera. G1: Carrers amb molta pendent. G2: Els cotxes circulen massa ràpid. Això genera molta inseguretat.
VQ.7.9	Quan la gent va a comprar al Poble Antic van en cotxe i fan servir l'espai de càrrega/descàrrega o els deixen mal aparcats.		x	Molts cops posen multes.
VQ.7.10	Al voltant de l'escola sempre hi ha problemes per aparcar.		x	
VQ.7.11	Es fa servir el descampat que hi ha a la zona del camp de futbol per aparcar els cotxes en dies assenyalats com poden ser la Festa Major, Fira de la cirera o actes al Pavelló.		x	Per la gent de fora del poble o, fins i tot, del mateix Llers.
VQ.7.12	Es fa un ús extensiu del vehicle privat, per anar a comprar, portar als infants a l'escola, visitar a la família i amigats que viuen a l'altre nucli, anar a altres municipis, portar als infants a l'escola, etc.		x	Els principals motius per anar en cotxe a l'escola són: <ul style="list-style-type: none"> ○ Les famílies treballen fora de Llers. ○ Venen famílies de fora de Llers. ○ Els infants fan extraescolars fora de Llers.

VQ.7.13	Els cotxes van massa ràpid per la carretera tot i estar dins del nucli urbà.		x	
VQ.7.14	No hi ha hagut cap experiència prèvia de compartir cotxe per anar fora del municipi.		x	

4.2.2 Eix 3. Reptes de futur

Les aportacions han de permetre identificar quins són els reptes de futur locals, però també com es posiciona la gent de Llers amb relació a altres desafiaments de major escala com el canvi climàtic, l'aprofitament dels recursos, les energies alternatives, la innovació, l'activitat econòmica o noves formes de gestió que millorin la capacitat d'adaptar-nos al futur en el nostre entorn de vida.

Taula 4.2.3. Aportacions sobre l'eix de reptes de futur

EIX 3. REPTES DE FUTUR				
Núm.	Aportació	Grup 1	Grup 2	Observacions
R.1	Inundacions			
R.1.1	Tenir molt en compte els passadissos de la Mina i el camí natural de l'aigua.	x		
R.2	Patrimoni			
R2.1	Conservar la gran figuera de la Parada 2.	x		
R2.2	Conservar les arcades de la zona d'hortes.	x	x	G2: van dir que seria bonic conservar elements històrics puntuals, però no van concretar quins.
R2.3	Mantenir safareig.	x		
R2.4	Mantenir el viver (la bassa).	x		Molts dels participants assenyalen aquest element per conservar.

R2.5	Mantenir l'estructura de l'espai murat, per exemple, els carrers verticals on hi ha les portes d'entrada, l'arcada...	x		
R2.6	Eliminar una part del mur.		x	Perquè no fos un gueto i donaria més seguretat (al donar obertura hi hauria més visibilitat).
R2.7	Conservar la muralla té el seu encant.		x	Pot ser útil per fer de barrera del soroll de la carretera.
R.3	Gestió, equipaments necessaris			
R3.1	Mantenir part de l'horta.	x	x	G1: Si hi hagués aigua. G1: com a hort comunitari o fer una cooperativa. G2: per ensenyar la cultura de la pagesia als infants. G2: col·laborar amb associacions que fomentin la integració social.
R3.2	Incloure una biblioteca.	x	x	G1: On es puguin fer activitats culturals. G2: On es facin activitats familiars.
R3.3	Incorporar un Espai Jove.	x		El local que tenen al Poble Antic, a sota del Casal de la Gent Gran, és molt petit.
R3.4	Situar un geriàtric.	x		Una persona planteja el dubte que es pugui construir perquè es creu que necessitarà molt d'espai. S'explica que depenent de la grandària de l'edifici, i també del tipus d'habitatges que es vulguin fer, hi haurà més o menys espai lliure disponible.

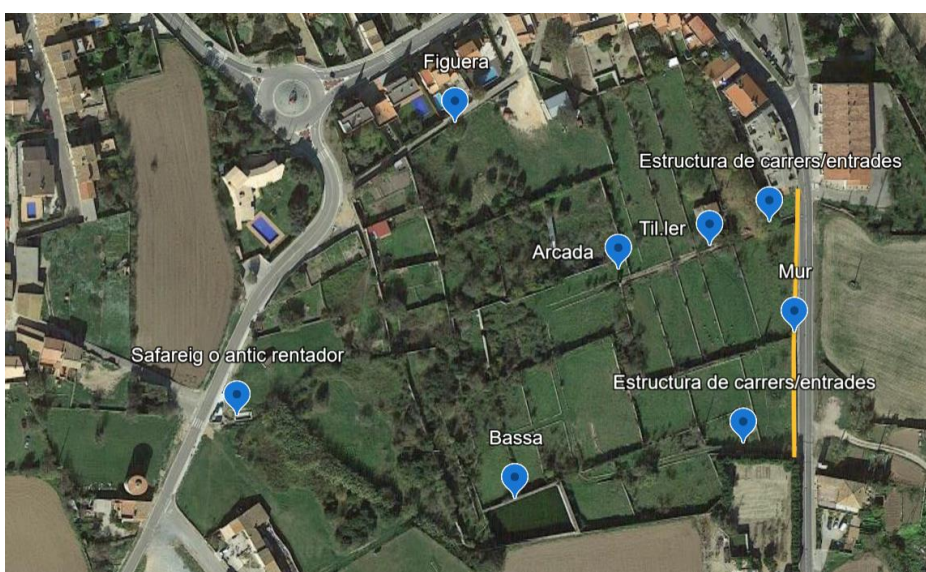
R3.5	Fer habitatges tutelats, o pisos autònoms però amb serveis comuns. O bé, cooperatives d'habitatges (cohousing) per gent gran.	x		
R3.6	Construir un Centre assistencial o de dia per a la gent gran.		x	
R3.7	Ubicar un casal d'entitats.		x	
R3.8	Disposar d'un espai creatiu.		x	A Llers hi ha molts artistes i no hi ha cap espai que els aculli.
R3.9	Dissenyar espais on es facin activitats de lleure (extraescolars, etc.).		x	
R3.10	Incloure activitats privades.	x		Generaria llocs de treball.
R3.11	Crear un espai de coworking.		x	Amb el teletreball resulta molt avorrit estar tot el dia a casa treballant sol davant de l'ordinador.
R.4	Millores a equipaments			
R4.1	Incorporar grades i parquet (pistes adients per fer esports específics) al pavelló esportiu.	x		Les pistes multiusos fa que cap esport tingui les condicions adients per practicar-lo correctament. Que s'hi puguin fer altres esports que el patinatge.
R4.2	Canviar les cadires de plàstic de l'espai social per grades retràctils o cadires més còmodes.	x		
R4.3	Adaptar l'accessibilitat a la part esportiva perquè hi ha escales.		x	

R.5	Mobilitat			
R5.1	Crear una bona connexió entre els dos nuclis urbans pels cotxes.	x		
R5.2	Incloure elements de reducció de velocitat del vehicle privat.		x	
R5.3	Dissenyar un carrer directe per anar d'un nucli urbà a l'altre.	x	x	<p>G1: un bon passeig, ample, amb ombra, arbres...</p> <p>G2: amb voreres amples perquè la gent pugui anar caminant de manera segura i agradable.</p> <p>G2: Que els cotxes no puguin fer servir com a drecera.</p>
R5.4	Aclarir a la nova zona la segregació d'espais, per a vianants i per vehicle privat.		x	Això facilitaria l'autonomia dels infants, de les persones amb limitació de mobilitat i de la població en general, perquè tothom és vianant.
R5.5	Condicionar les voreres dels carrers que voregen la part murada.		x	
R5.6	Habilitar un aparcament al Poble Antic perquè la gent de Poble Nou pugui deixar el cotxe quan va a comprar o a visitar a familiars i amistats.		x	
R5.7	Ubicar un pàrquing al voltant de l'escola.		x	A l'entrada i sortida de l'escola moltes famílies porten els infants en cotxe i els deixen mal aparcats.
R5.8	Connectar el dos nuclis urbans amb un espai enjardinat amb flors de temporada.		x	

R5.9	Dissenyar un espai obert, es prefereix tenir una plaça gran que no pas vàries de petites.		x	<p>Es fa referència a les propostes dels treballs de La Salle en relació amb el sistema de places que plantejaven. Es comenta que seria millor incloure una de gran que no pas vàries de petites.</p> <p>Com actualment no n'hi ha l'hàbit de fer vida al voltant d'una plaça (els punts de trobada sempre són els bars) caldria incorporar elements que motivés la gent a apropar-se a la plaça i fer-ne ús (casals, biblioteca...).</p>
R5.10	Incorporar taules de pícnic.		x	<p>Les taules les poden fer servir les famílies per menjar o berenar a la sortida de l'escola.</p>
R.6	Habitatges			
R6.1	Mantenir el dret de disposar d'un pati privat a les cases.	x		<p>Tot i que no cal que sigui molt gran, per no perdre temps en el manteniment</p>
R6.2	Dissenyar habitatges més petits que els actuals i que siguin funcionals.	x	x	<p>G2: No es volen blocs de pisos, només cases unifamiliars com les que hi ha.</p> <p>G2: Les necessitats han canviat i ara ja no es té bestiar a casa ni es treballa el camp, així que ja no es necessita un lloc on guardar les eines, simplement un despatx amb un ordinador.</p>
R6.3	De planta baixa.	x	x	<p>G1 i G2: No tothom està d'acord.</p>
R6.4	Incloure una mica de jardí al darrere on hi hagi intimitat.	x	x	<p>G1: Qui vulgui, pot posar una piscina. Hi ha gent que opina que amb la situació de sequera això fa que es</p>

				<p>consumeix més aigua de la permesa. A més a més, si es posen piscines particulars, la piscina pública descoberta perd usuàries.</p> <p>G2: El pati dona sensació d'amplitud, que és el que es vol a un poble.</p>
R6.5	Ampliar l'oferta d'habitatges.		x	<p>G2: La gent jove marxa perquè no hi ha oferta de pisos de lloguer.</p> <p>G2: 98 nous habitatges són molts per un poble com Llers</p>
R.7	Sostenibilitat			
R7.1	Establir unes normes més estrictes que la normativa estàndard, respecte als requisits energètics i mediambientals.		x	
R7.2	Que els carrers puguin filtrar el màxim d'aigua de la pluja i no sigui tot paviment dur.		x	
R7.3	Aprofitar al màxim l'energia.		x	
R7.4	No dependre de gas natural, sinó fer-ho amb sistemes sense petroli.		X	
R7.5	Incloure plaques solars als nous habitatges.		X	
R7.6	Exigir reaprofitament d'aigües pluvials i aigües netes (de la dutxa) als habitatges.		X	
R7.7	Apostar per un sistema modèlic en temes mediambientals.		X	

R7.8	Tenir molt en compte l'escorrentia de l'àmbit en períodes de pluja.	X		
R.8	Biodiversitat			
R8.1	Conservar l'hàbitat de les granotes de la bassa (mina).		x	A l'estiu se senten moltes granotes i és molt agradable sentir-ho.



Localització d'elements singulars

4.3 Aportacions sessions autogestionades

No es té constància que s'hagi desenvolupat cap sessió autogestionada.

4.4 Aportacions en línia

Només s'han publicat dues aportacions a la plataforma participativa digital, una a l'inici de la fase de participació i l'altra al final. A continuació es fa una transcripció del seu contingut.

No veig necessari construir 98 cases més a Llers

Que no s'utilitzin diners públics per un projecte, que té un interès discutible per la resta de la població de Llers. El poble perdrà l'essència del que és ara, serem mínim 400 persones més, ens convertirem en un poble dormitori. El món està canviant i el model que hem conegut fins ara, ens l'hem de replantejar. Apostar per un model de creixement continu sense tenir en compte el bé col·lectiu està destruint el planeta."

Aportació d'un petit propietari d'un hort

D'entrada crec que 98 cases en el casc antic és una exageració, Tinc confiança que la reduireu considerablement. El tema que va sortir a la trobada per mi seria important respectar les alçades existents en el municipi. Un altre tema que es va parlar, la paret que dona a la carretera un Mur de pedra, espero que tot lo que no es necessiti treure per vials es pugui deixar tal qual és ara. Per descomptat que les places i zones verdes per mi com més n'hi hagin millor una plaça Gran també sembla bona cosa. Sobretot la densitat de fer 98 vivendes Crec que en aquests moments no és necessari. No sé quin interès polític hi ha al darrere. Segur que algun dia ho sabrem. Però em fa por que ho paguem un preu molt alt. Com el projecte aquest últim de La Salle és el millor que hem vist.

Núm.	Aportació	Participa	Observacions
R.1	Patrimoni		
R1.1	Mur de pedra, espero que tot lo que no es necessiti treure per vials es pugui deixar tal qual és ara.	x	
R.2	Habitatges		
R2.1	No veig necessari construir 98 cases més a Llers.	x	Que no s'utilitzin diners públics per un projecte, que té un interès discutible per la resta de la població de Llers. El poble perdrà l'essència del que és ara, serem mínim 400 persones més, ens convertirem en un poble dormitori. El món està canviant i el model que hem conegut fins ara, ens l'hem de replantejar. Apostar per un model de creixement continu sense tenir en compte el bé col·lectiu està destruint el planeta.
R2.2	Crec que 98 cases en el casc antic és una exageració.	x	
R2.3	Respectar les alçades existents en el municipi	x	
R.5	Mobilitat		
R5.1	Les places i zones verdes per mi com més n'hi hagin millor una plaça Gran també sembla bona cosa.	x	

4.5 Aportacions a la sessió de retorn

Les aportacions van aparèixer al final de la sessió, en el moment de torn de preguntes. Les intervencions que es van realitzar van girar entorn les següents temàtiques:

➔ Aparcament

Pregunta: Els habitatges tenen l'obligació de tenir un aparcament per cada habitatge. Però en la proposta es contemplan a l'exterior?

Resposta: Sí, en els habitatges es contempla un espai d'aparcament a l'exterior. Cada casa tindrà assignada una plaça d'aparcament.

Comentari: A l'entrada des del poble històric al Poble Nou existeix un espai on ara hi ha un aparcament en superfície que es fa servir habitualment, tant per residents com per gent que va al bar, i es demana que es pensi un espai on reubicar aquestes places.

Resposta: Es tindrà en compte aquesta necessitat i es procurarà donar-hi solució.

➔ Zones verdes no públiques

Pregunta: Es demanen aclariments sobre què es podrà construir a la zona d'equipament privat i si l'accés a la zona verda serà lliure.

Resposta: Al plànol surten unes taques de color lila que indiquen que és un equipament privat on es podrà construir amb un sostre limitat (encara no se sap què s'hi construirà, però els usos estaran limitats a usos sanitaris, educatius...). La taca lila indica l'ús de la parcel·la i les verdes i blaves indiquen a on no podrà construir i a on sí. L'ajuntament no pot assumir el mantenir de tota la zona de les hortes i d'aquesta manera es garanteix que es conservi un espai verd, tot i que sigui no públic. Dependrà del propietari si permet que sigui un accés lliure o no.

➔ Prioritat d'accés als habitatges

Pregunta: Es demana quina prioritat tindrà la gent de Llers per accedir als habitatges.

Resposta: S'explica que ara s'avalua la tipologia dels habitatges perquè doni resposta a la necessitat de la gent del poble, i més endavant es treballarà sobre el model del conveni que s'ha d'aplicar per a la seva ocupació. Cal tenir en compte, però, que l'INCASÒL i l'Ajuntament podran incidir sobre les parcel·les que són de la seva propietat, però no sobre les que són privades.

➔ Habitatges sostenibles

Pregunta: Quins criteris de sostenibilitat es requerirà als habitatges que es construeixin? Hauran de tenir plaques fotovoltaïques totes?

Resposta: Al procés participatiu es va demanar que els habitatges siguin sostenibles, i en el moment de planificació urbana en la qual estem actualment no s'arriba a tant de detall, però es preveu que més endavant hi hagi una normativa ambiental on es fixaran els criteris energètics.

➔ Orientació dels habitatges

Comentari: Es demana que es tingui en compte l'orientació dels patis per evitar que tot el dia tinguin ombra i tramuntana, com ara passa a Poble Nou, i així poder gaudir de l'espai.

Resposta: Es respon que s'estudiarà, tot i que, que els patis estiguin darrera té sentit, perquè es vol que als carrers donin les façanes dels habitatges per promoure que s'hi puguin obrir comerços i negocis per donar vida als carrers.

5. Conclusions

A continuació es fa un recull de les principals aportacions agrupades pels eixos de debat.

5.1 Eix 1. Identitat

5.1.1 Interior de la zona murada

Algunes de les persones que van assistir als itineraris tenen records dels horts familiars que tenien al sector del Poble Nou Nord, de les collites que es feien per consum propi (fins que els va comprar el Sr. Molar, qui els va explotar com a negoci), dels dinars familiars que hi feien i de les persones que van viure a la casa situada en aquest punt. També recorden banyar-se a la bassa de manera furtiva a l'estiu.

5.1.2 La Mina

Es coneix popularment com "la Mina" a l'entramat de passadissos que hi ha al subsòl de la zona d'estudi per on passava l'aigua. Són grans col·lectors per on podria anar caminant una persona sense ajupir-se. Abans hi havia un gran corrent d'aigua, fins al punt que fa molts anys un aigüat va fer que caigués el mur que dona a la carretera d'Albanyà prop de la porta d'entrada als camps.

5.1.3 Festes

Tothom coincideix en el fet que les activitats de la Festa Major estan molt repartides, es fan al Pavelló esportiu municipal, a la Piscina Municipal, a la plaça del Ramal ... La gent gran veu positivament que les festes es desenvolupin en espais diferents.

Un altre esdeveniment important és la fira de la cirera. Es fa al juny a la zona de Poble Nou, concretament a l'espai al costat del Camp de futbol, al Pavelló i a la plaça Major.

5.2 Eix 2. Vida quotidiana

5.2.1 Cicle de l'aigua

Un dels grups de l'itinerari comenten que des que es va posar l'aigua al Poble Antic es va assecar la font i el sistema de reg. No obstant això, cada vegada que plou la bassa es torna a omplir i algunes cases que es troben a la carretera d'Albanyà se'ls inunda la part baixa.

5.2.2 Poble Antic

Els dos grups dels itineraris coincideixen en dir que el Poble Antic és un municipi dormitori i que és la zona on hi ha les botigues, però a un dels grups expliquen que la gent gran sí que compra en aquests comerços perquè fan compra diària. En canvi, la gent més jove fa una compra gran per tota la setmana i ho fa a fora quan surt de la feina i només fan servir les botigues del poble per fer compres petites (les coses que falten).

És una zona molt densa amb cases grans unifamiliars (gairebé totes amb pati). Això fa que en algunes d'elles puguin viure més d'una unitat familiar de la mateixa família. La gent més jove explica que la gent gran vol viure a casa seva el màxim de temps possible, perquè és on tenen els seus records. Abans es pensa a convida a marxar de casa. Normalment, no és la gent gran qui marxa, sinó els fills i les filles que tornen a la casa familiar.

Hi ha persones que exposen la necessitat de crear zones verdes i amb ombres, espais de joc per als infants i arreglar les voreres (especialment als trams propers a la carretera).

5.2.3 Poble Nou

Es descriu com un nucli on es concentren els equipaments del municipi, però on no hi ha botigues. L'activitat es concentra, sobretot, al voltant de l'església, la pl. Major i la zona esportiva (tot i que cada cop es fa servir menys la piscina perquè la gent en té de particulars). Hi ha espais amplis, però com no hi ha espais verds ni zona d'ombres no és amigable per socialitzar-se al carrer. A més, en hores puntuals hi ha molt de trànsit i això fa que no es consideri un espai segur per als infants.

Les cases són grans, tenen 2 plantes perquè a la planta baixa moltes hi tenien el bestiar. A més, tenen pati al davant i pati al darrere. La gent comenta que ara no és necessari tant espai exterior, al no tenir bestiar, ni famílies grans, ni tenir temps suficient per cuidar-se tant terreny. Un altre tret característic és que tot i que les cases tenen garatge molta gent aparca al carrer perquè hi ha molt d'espai, i la gent del Poble Antic fa servir l'aparcament del pavelló quan va al Poble Nou.

També s'explica que hi ha una ordenança municipal que indica que les voreres van a càrrec de la persona propietària de la casa i això fa que la gent no les mantingui.

5.2.4 Infants i joves

Un dels grups dels itineraris exposa que els infants més petits sempre van acompanyats a l'escola amb adults, però també te'n trobes de més grans que van sols pel camí escolar tot i que hi ha una part que és una carretera. L'altre grup diu que el camí infantil no es fa servir gaire perquè està apartat, sense paviment, i sense gaire il·luminació. Els dos grups coincideixen en el fet que molts infants en sortir de l'escola van al parc infantil davant de l'església i llavors està molt ple.

Pel que fa al jovent i adolescents, tenen un local a sota del Casal de la Gent Gran del Poble Antic. Es reuneixen allà, però és molt petit. També fan ús del camp de futbol.

5.2.5 Gent Gran

La gent gran es troba al bar o al casal de gent gran. No es fa ús el parc amb elements de gimnàstica que hi ha específics per aquest col·lectiu. I no s'ha detectat cap conflicte intergeneracional al poble.

5.2.6 Habitatges

És difícil trobar habitatges assequibles, senzills i funcionals. És veritat que a vegades es posen a la venda cases, però són molt grans o necessiten ser rehabilitades.

Una persona comenta que ha augmentat la implantació de piscines privades i que, amb la situació de sequera que hi ha, això esdevé en el fet que Llers sigui un municipi que consumeix més aigua de la permesa. A més, aquest fet repercuteix en la piscina pública descoberta perquè perd usuaris.

5.2.7 Mobilitat

Hi ha transport escolar i transport públic interurbà, però aquest últim gairebé no es fa servir perquè la connexió poc eficient (no resulta rendible per la poca freqüència), tanmateix, no genera malestar perquè tothom està acostumat a fer servir el vehicle privat.

La connexió entre els dos nuclis urbans es fa, principalment, en cotxe. Poques persones ho fan a peu perquè cal anar per la carretera i resulta perillós (hi ha trams on els cotxes circulen molt de pressa). A més, hi ha poca il·luminació. Fins i tot s'indica que davant de Can Many i pel camí escolar directament no hi ha enllumenat. No obstant això, el camí escolar està connectat amb altres camins que fan un passeig molt maco i moltes persones el fan servir per passejar (sobretot al matí, però també al vespre). A la part nova hi ha més recorreguts verds (camí dels enamorats, etc.), en canvi, per la zona vella no tants. Així que per veure natura cal anar cap a la zona nova.

Tothom coincideix que resulta difícil fer ús de la bicicleta o del patinet, bé sigui perquè hi ha molta pendent, o perquè s'ha d'anar per la carretera i hi ha poca visibilitat i, a més a més, els cotxes circulen massa ràpid.

Pel que fa a l'aparcament, es manifesten problemes per anar a comprar al Poble Antic (multen perquè fan servir l'espai de càrrega/descàrrega o els deixen mal aparcats), al voltant de l'escola (els principals motius per anar en cotxe a l'escola són que les famílies treballen fora de Llers, que venen famílies de fora de Llers o que els infants fan extraescolars fora de Llers) i en dies assenyalats com poden ser la Festa Major, Fira de la cirera o actes al Pavelló (tant la gent de fora del poble o, fins i tot, del mateix Llers fan servir el descampat que hi ha a la zona del camp de futbol).

Es té normalitzat l'ús extensiu del vehicle privat, per anar a comprar, portar als infants a l'escola, visitar a la família i amistats que viuen a l'altre nucli, anar a altres municipis, portar als infants a l'escola, etc.

5.3 Eix 3. Reptes de futur

5.3.1 Patrimoni

Diverses persones demanen conservar les arcades de la zona d'hortes, el safareig i la bassa. Fins i tot n'hi ha que volen mantenir l'estructura de l'espai, per exemple, els carrers verticals on hi ha les portes d'entrada, l'arcada... Pel que fa al mur, es proposa eliminar-ne una part perquè no sigui un gueto i donar més seguretat (al donar obertura hi hauria més visibilitat), però alhora es vol conservar per fer de barrera del soroll de la carretera.

5.3.2 Equipaments i gestió

Els dos grups que van participar en els itineraris van proposar mantenir part de l'horta com a horts comunitaris o fer una cooperativa. Les activitats amb les quals es podria vehicular serien les d'ensenyar la cultura de la pagesia als infants o una acció social per col·laborar amb associacions que fomentin la integració social.

Diverses vegades surt la idea d'incloure una biblioteca on es programin activitats culturals i familiars. També es proposa incorporar un Espai Jove perquè el local que tenen al Poble Antic, a sota del Casal de la Gent Gran, és molt petit, un Casal d'entitats, un espai on es facin activitats de lleure o un espai creatiu, perquè a Llers hi ha molts artistes i no hi ha cap espai que els aculli.

Moltes persones consideren necessari construir un geriàtric perquè es preveu un envelliment de la població. Quan una persona planteja el dubte de si es pot fer perquè requereix molt d'espai. S'explica que dependrà de la grandària de l'edifici, i segons del tipus d'habitatges que es vulguin acollir hi haurà més o menys espai lliure disponible per a fer-ho. Aquest va ser un dels temes que va generar més debat i es van proposar alternatives com fer habitatges tutelats, o pisos autònoms però amb serveis comuns. O bé, cooperatives d'habitatges (cohousing) per gent gran, un centre de dia assistencial o de dia per aquest col·lectiu.

Pel que fa a la gestió, es veu bé incloure activitats privades si això pot generar llocs de treball i es demana la creació d'un espai de coworking perquè hi ha moltes persones que fan teletreball i valoren molt positivament disposar d'un lloc de feina on socialitzar-se.

També van sortir aportacions de millora d'equipaments ja existents com son incorporar grades i parquet (pistes adients per fer esports específics) al pavelló esportiu perquè les pistes multiusos fa que cap esport tingui les condicions adients per practicar-lo correctament, canviar les cadires de plàstic de l'espai social per grades retràctils o cadires més còmodes, i adaptar l'accessibilitat a la part esportiva perquè hi ha escales.

5.3.3 Mobilitat

Com la gent està tan acostumada a fer servir el cotxe privat per anar d'un nucli urbà a un altre, es demana que es millori la seva connexió i que s'incloguin elements de reducció de velocitat (incloses les vies actuals), alhora que s'ha d'evitar que els cotxes facin servir el nou entramat viari com a drecera. Es proposa que aquesta connexió es faci amb un espai enjardinat.

A causa d'aquest ús excessiu del vehicle privat, es considera necessari habilitar un aparcament al Poble Antic perquè la gent de Poble Nou pugui deixar el cotxe quan va a comprar o a visitar a familiars i amistats, i un altre al voltant de l'escola.

Es demana aclarir a la nova zona la segregació d'espais, per a vianants i per vehicle privat, amb voreres amples perquè la gent pugui anar caminant de manera segura, arbrat que proporcionin ombra perquè el recorregut sigui amigable. En definitiva, facilitar un passeig agradable i confortable que proporcionï autonomia a la ciutadania (infants, persones amb limitació de mobilitat, gent gran i població en general).

Es considera molt positivament dissenyar un espai obert (es prefereix tenir una plaça gran que no pas vàries de petites) amb elements que motivin a la gent a apropar-se a la plaça i fer-ne ús (casals, biblioteca, taules de pícnic...).

5.3.4 Habitatges

Amoïna el nombre d'habitatges que estan previstos acollir a l'àmbit de l'estudi. Les raons principals són perquè augmentarà el nombre de persones residents al municipi i això, per una banda, trencarà l'essència de viure en un poble i, per una altra, hi ha dubtes de la capacitat de resposta dels serveis públics (CAP, escola, subministrament d'aigua...).

També preocupa el perfil de les persones que tindran accés a aquests habitatges (persones grans, joves...) i si seran del poble o seran persones de fora.

Pel que fa a la tipologia de les cases, no hi ha consens de com haurien de ser. Hi ha persones que es mostren a favor que siguin similars a les del Poble Nou i d'altres proposen que siguin més petites, funcionals i de planta baixa, però hi ha consens que han de tenir pati privat.

Sigui com sigui, cal tenir en compte els passadissos de la Mina i el camí natural de l'aigua per evitar els problemes d'inundacions que pateixen algunes cases que es troben a la carretera d'Albanyà.

5.3.5 Sostenibilitat

Es proposa establir unes normes més estrictes que la normativa estàndard, quant als requisits energètics i mediambientals. Aprofitar al màxim l'energia, incloure plaques solars i no dependre de gas natural.

Amb relació al sistema d'aigües, es vol exigir el reaprofitament d'aigües pluvials i aigües netes (de la dutxa) als habitatges i que els carrers puguin filtrar el màxim d'aigua de la pluja i no sigui tot paviment dur (tenint molt en compte l'escorrentia de l'àmbit en períodes de pluja).

Fins i tot, a un itinerari es va verbalitzar el requeriment d'apostar per un sistema modèlic en temes mediambientals i tot el grup es va mostrar d'acord en fer-ho.

5.3.6 Biodiversitat

Hi ha una proposta de conservar l'hàbitat de les granotes de la bassa (mina), perquè a l'estiu se senten moltes granotes i això genera sensació de benestar.

Annex I. Diagrama resum del procés de participació

FASE 1

Difusió. Setembre 2023

- Elements de comunicació (cartells, tòtems)
 - Exposició de treballs i estudis previs
 - Plataforma participativa digital (www.participa.gencat.cat)**
 - Sessió informativa**
-

FASE 2

Deliberativa. De setembre a novembre de 2023

- Espais per a propostes a la plataforma participativa digital (www.participa.gencat.cat)**
 - Sessions autogestionades**
 - Itineraris**
-

FASE 3

Retorn. De novembre del 2023 al juliol del 2024

- Sessió informativa de retorn**
- Plataforma participativa digital (www.participa.gencat.cat)**

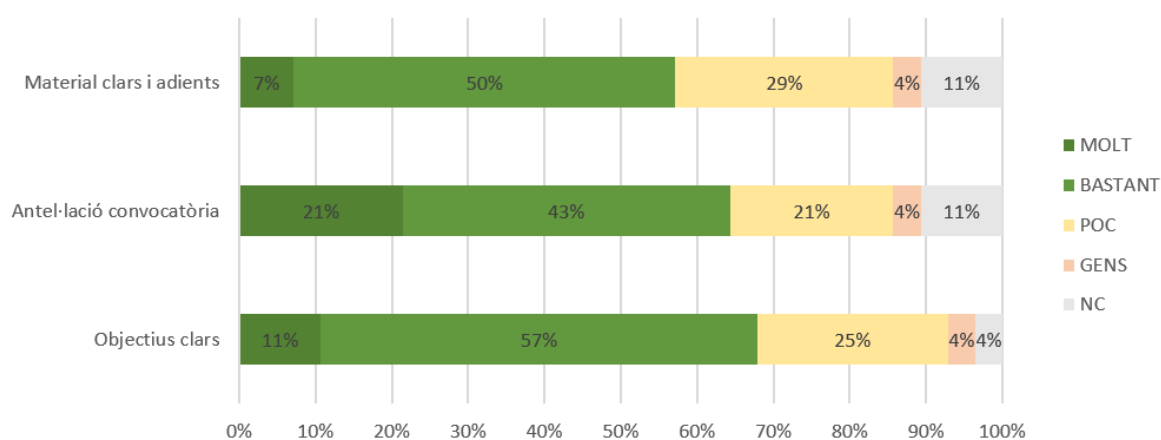
Annex II. Resultats de l'enquesta d'avaluació de les sessions

A.II. Sessió informativa (26 de setembre de 2023)

En aquest apartat s'inclouen els resultats de les enquestes d'avaluació que van respondre les 28 persones que van lliurar el qüestionari de les 52 persones que van participar en la sessió informativa.

La valoració sobre la preparació de la sessió ha estat força positiva, ja que la majoria d'aspectes sobre els quals s'han preguntat han obtingut un grau de "molt" o "bastant" bo. Sent la referència sobre claredat dels objectius de la sessió l'element que mostrar una millor puntuació (68%), seguit sobre l'antelació d'enviament de la convocatòria i la informació de la sessió (64%) i, per acabar, la claredat dels materials (57%). A continuació es mostra gràficament la valoració recollida.

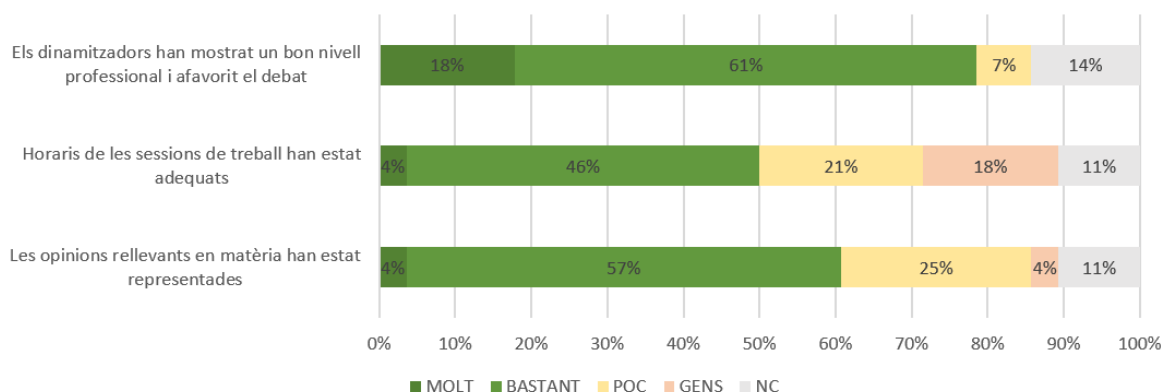
Figura 4.1 Valoració de la preparació de la sessió



Font: Enquesta d'avaluació del procés de participació "Modificació de l'àmbit residencial Poble Nou Nord de Llers" (Sessió 26 setembre)

La valoració de l'execució de la sessió ha estat molt bona, sobretot quant al nivell professional i d'afavorir el debat per part de les dinamitzadores, on gairebé el 80% de les persones que han respost l'enquesta pensen que marcat que estan "molt" i "bastant" d'acord amb aquesta afirmació. En canvi, només el 50% estan d'acord amb l'horari en què s'ha desenvolupat.

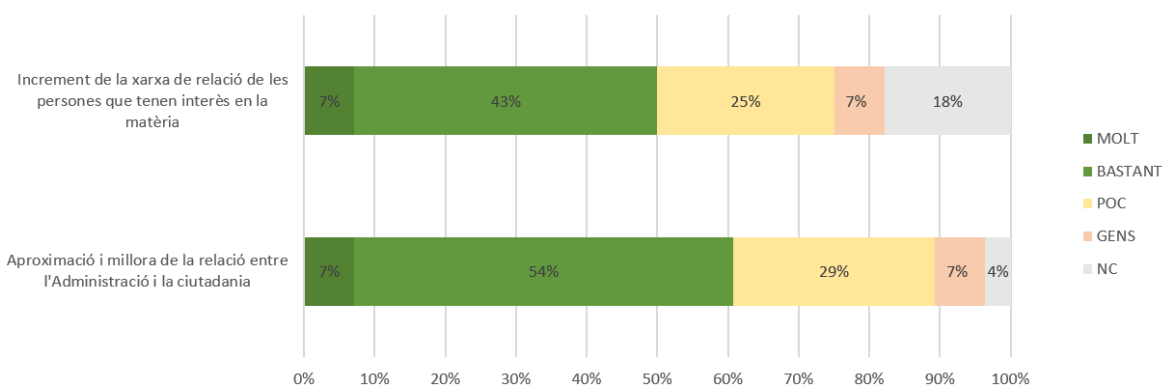
Figura 4.2 Valoració sobre l'execució de les sessions participatives



Font: Enquesta d'avaluació del procés de participació "Modificació de l'àmbit residencial Poble Nou Nord de Llers" (Sessió 26 setembre)

En relació amb les expectatives de les persones que han participat respecte dels resultats de la sessió, el 61% considera "molt" i "bastant" bona l'aproximació i millora de la relació entre l'administració i la ciutadania. Mentre que el 51% considera que l'increment de la xarxa de relació de les persones que tenen interès en la matèria ha sigut satisfactòria (tot i que un 18% no ha contestat).

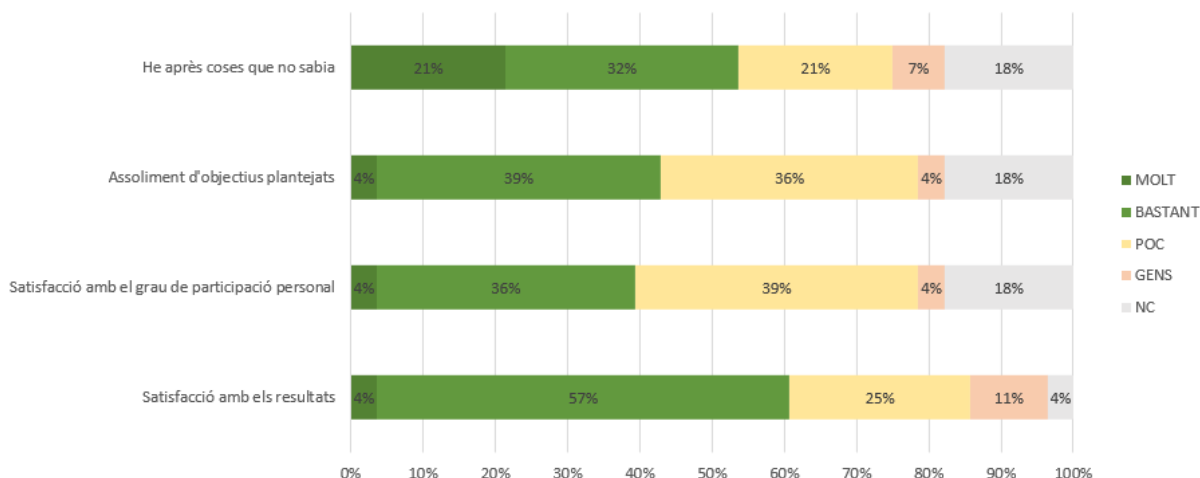
Figura 4.3 Valoració sobre les expectatives respecte dels resultats de la sessió



Font: Enquesta d'avaluació del procés de participació "Modificació de l'àmbit residencial Poble Nou Nord de Llers" (Sessió 26 setembre)

Si ens centrem en la valoració global de la sessió, el 53% declara haver après alguna cosa (molt o bastant) i un nombre similar de persones (39%) consideren que s'han assolit els objectius plantejats "bastant" i un 36% consideren que poc". Només el 40% es mostren un elevat grau de satisfacció de la seva participació i un 61% ho fa sobre els resultats obtinguts (considerant en ambdós casos les persones que han escollit les respostes de "molt" i "bastant").

Figura 4.4 Valoració global



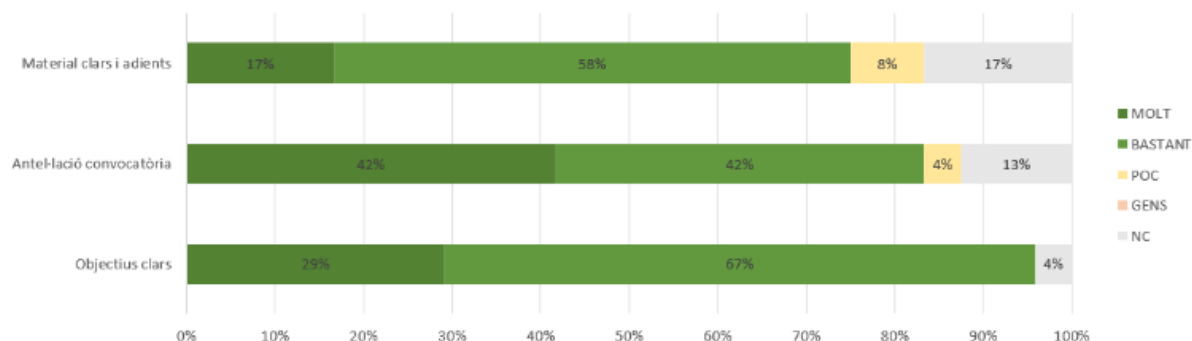
Font: Enquesta d'avaluació del procés de participació "Modificació de l'àmbit residencial Poble Nou Nord de Llers" (Sessió 26 setembre)

A.II. Itineraris (7 d'octubre de 2023)

En aquest apartat s'inclouen els resultats de les enquestes d'avaluació que van respondre les 24 persones que van lliurar el qüestionari de les 46 persones que van participar en els itineraris.

La valoració sobre la preparació de la sessió ha estat força positiva, ja que la majoria d'aspectes sobre els quals s'han preguntat han obtingut un grau de "molt" o "bastant" bo superior al 75%. Cal tenir en compte que aquests valors encara serien superiors si s'obvien les respostes que s'han deixat en blanc. Per exemple, a la resposta de la claredat dels objectius passaria del 75% al 90%.

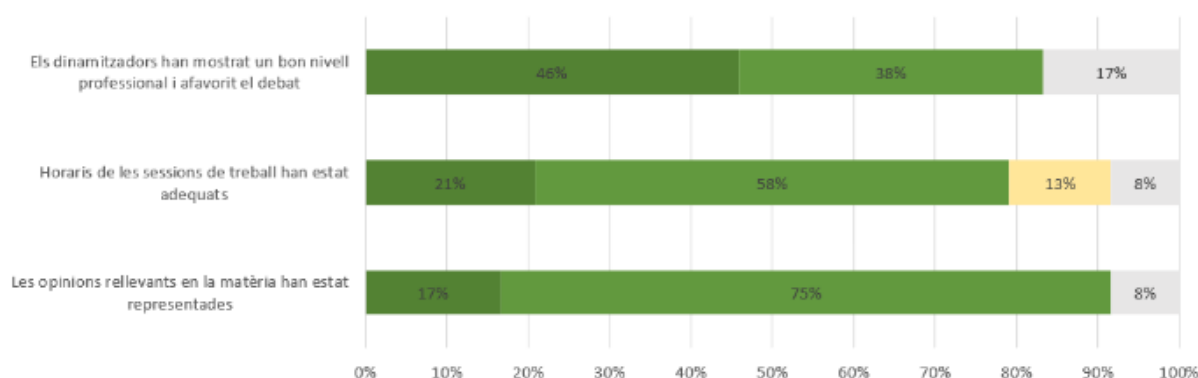
Figura 4.1 Valoració de la preparació de la sessió



Font: Enquesta d'avaluació del procés de participació "Modificació de l'àmbit residencial Poble Nou Nord de Llers" (Sessió 7 d'octubre)

La valoració de l'execució de la sessió ha estat molt bona, sobretot quant al nivell professional i d'afavorir el debat per part de les dinamitzadores, on el 46% de les persones que han respost l'enquesta han marcat que estan "molt" d'acord amb aquesta afirmació i la resta de persones que han respost han indicat que ho estan "bastant". També cal posar en relleu que tothom que ha respost ha indicat que les opinions rellevants en la matèria han estat representades, el 75% ho ha fet com "bastant" i un 17% com "molt". L'únic element que ha obtingut un valor menys positiu ha sigut el referent als horaris dels itineraris, tot i que només el 13% els ha considerat "poc" adients enfront al 79% que els ha valorat de manera satisfactòria.

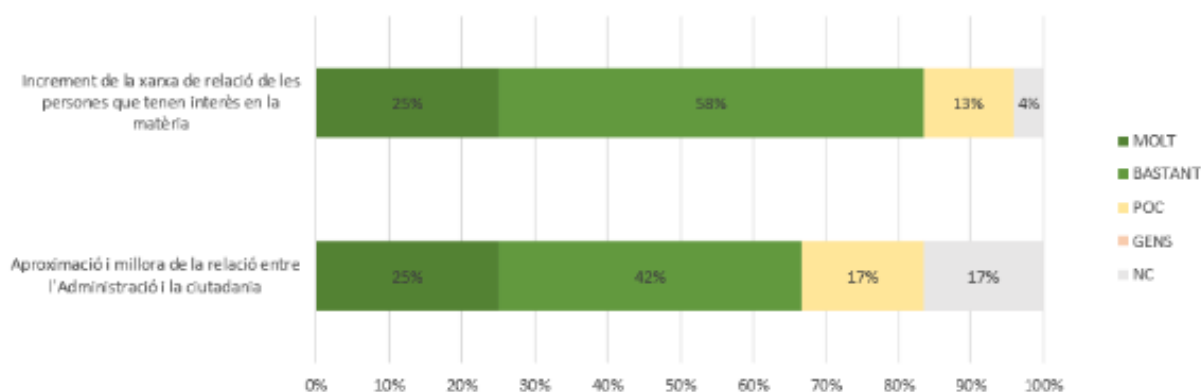
Figura 4.2 Valoració sobre l'execució de les sessions participatives



Font: Enquesta d'avaluació del procés de participació "Modificació de l'àmbit residencial Poble Nou Nord de Llers" (Sessió 7 d'octubre)

En relació amb les expectatives respecte dels resultats de la sessió, el 67% considera "molt" i "bastant" bona l'aproximació i millora de la relació entre l'administració i la ciutadania, i el 83% considera que l'increment de la xarxa de relació de les persones que tenen interès en la matèria ha estat positiva.

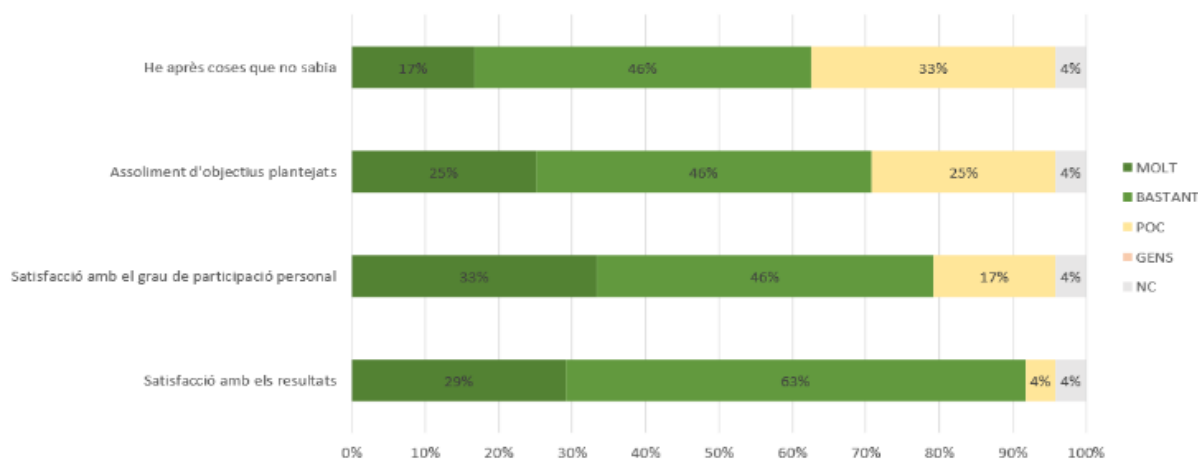
Figura 4.3 Valoració sobre les expectatives respecte dels resultats de la sessió



Font: Enquesta d'avaluació del procés de participació "Modificació de l'àmbit residencial Poble Nou Nord de Llers" (Sessió 7 d'octubre)

Si ens centrem en la valoració global de la sessió, el 63% declara haver après alguna cosa (molt o bastant) i un 71% consideren que s'han assolit els objectius plantejats. Aquests percentatges encara són més elevats quan es pregunta sobre el grau de satisfacció de la seva participació i sobre els resultats obtinguts, amb un 79% i 92% respectivament (considerant en ambdós casos les persones que han escollit les respostes de "molt" i "bastant").

Figura 4.4 Valoració global



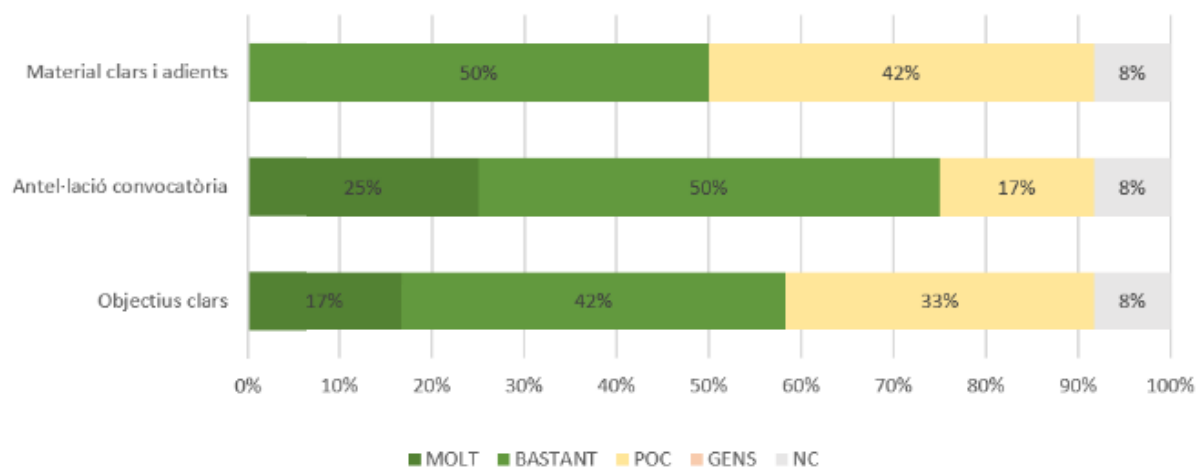
Font: Enquesta d'avaluació del procés de participació "Modificació de l'àmbit residencial Poble Nou Nord de Llers" (Sessió 7 d'octubre)

A.II. Sessió de retorn (15 de juliol de 2024)

En aquest apartat s'inclouen els resultats de les enquestes d'avaluació que van respondre les 12 persones que van lliurar el qüestionari de les 19 persones que van participar en la sessió informativa.

La valoració sobre la preparació de la sessió ha estat força positiva, ja que la majoria d'aspectes sobre els quals s'han preguntat han obtingut un grau de "molt" o "bastant" bo. Sent la referència sobre l'antelació d'enviament de la convocatòria l'element que mostrar una millor puntuació (75%), seguida per la claredat dels objectius de la sessió (59%) i, per acabar, la claredat dels materials (50%). A continuació es mostra gràficament la valoració recollida.

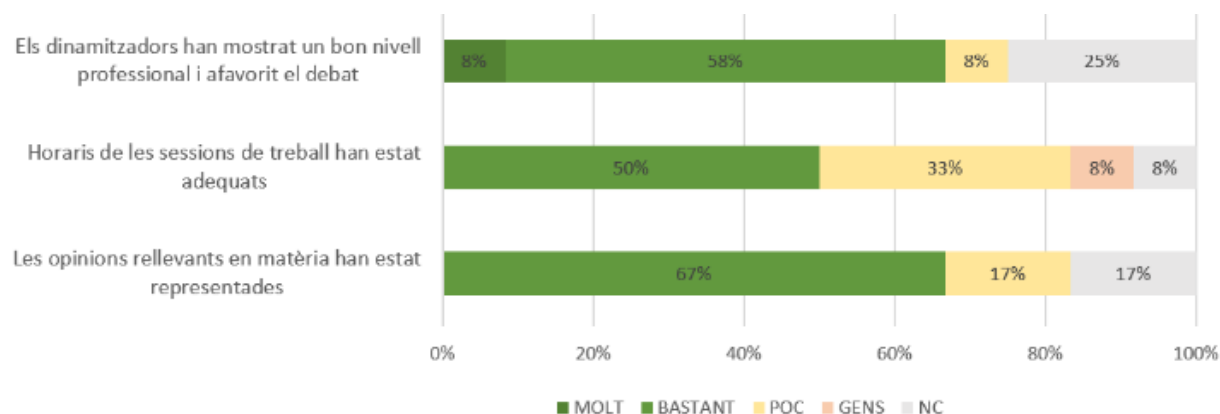
Figura 4.1 Valoració de la preparació de la sessió

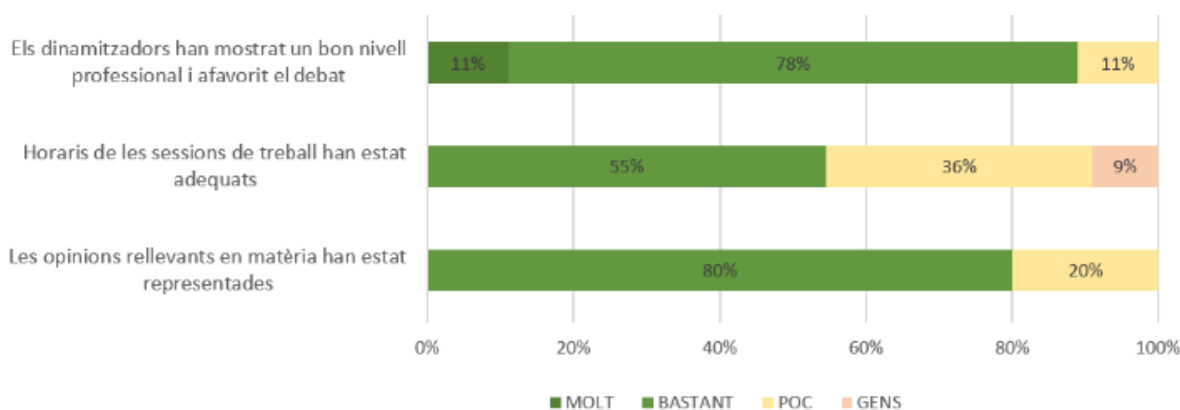


Font: Enquesta d'avaluació del procés de participació "Modificació de l'àmbit residencial Poble Nou Nord de Llers" (Sessió 15 de juliol)

La valoració de l'execució de la sessió ha estat molt bona, sobretot quant al nivell professional i d'afavorir el debat per part de les dinamitzadores, on el 8% de les persones han marcat que estan "molt" d'acord amb aquesta afirmació i un 58% "bastant". Cal tenir en compte, però, que si només es té en compte a les persones que han respost aquesta pregunta, s'obté que el 89% consideren que l'actuació de l'equip de dinamització ha sigut molt o bastant bona.

Figura 4.2 Valoració sobre l'execució de les sessions participatives

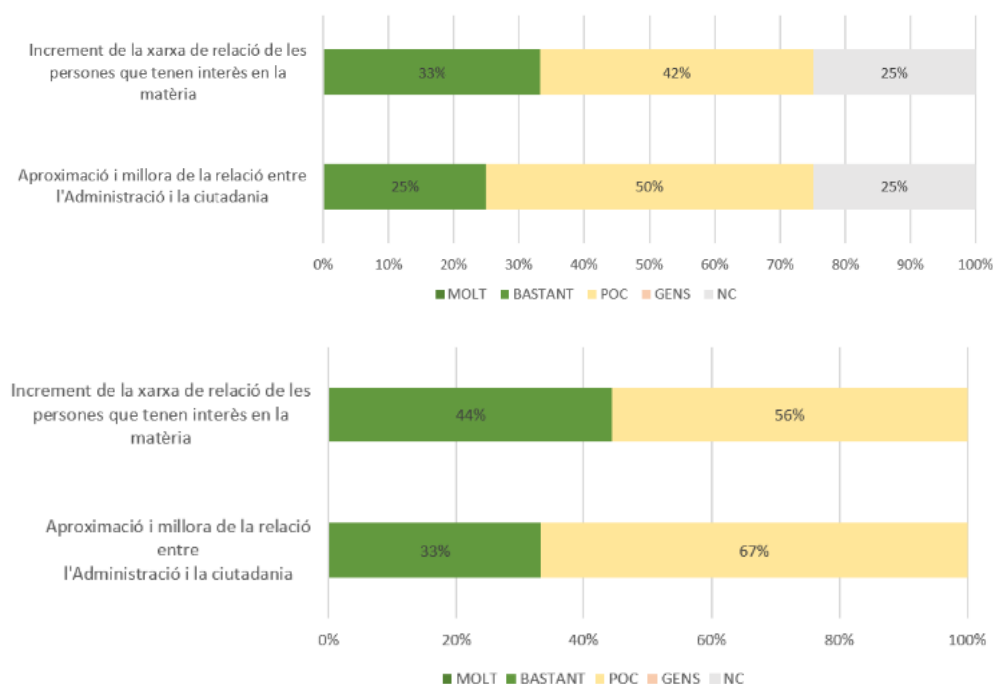




Font: Enquesta d'avaluació del procés de participació "Modificació de l'àmbit residencial Poble Nou Nord de Llers" (Sessió 15 de juliol)

En relació amb les expectatives de les persones que han participat respecte dels resultats de la sessió, el 33% considera que l'increment de la xarxa de relació de les persones que tenen interès en la matèria ha sigut satisfactòria, i només el 25% considera "bastant" bona l'aproximació i millora de la relació entre l'administració. Cal tenir en compte, però, que aquests valors milloren significativament si només es tenen en compte a les persones que han respost aquestes preguntes. En aquest cas, els valors augmenten lleugerament i arriben al 44% i al 33%, respectivament.

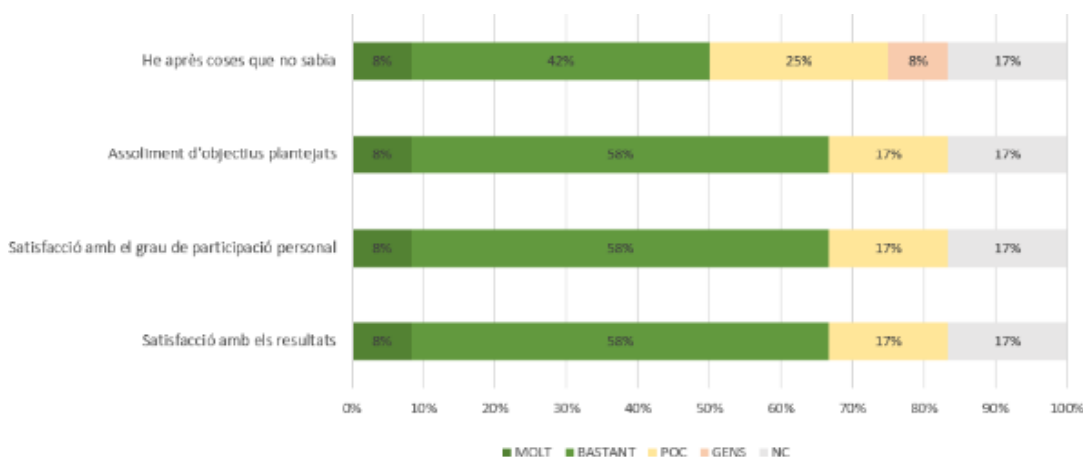
Figura 4.3 Valoració sobre les expectatives respecte dels resultats de la sessió



Font: Enquesta d'avaluació del procés de participació "Modificació de l'àmbit residencial Poble Nou Nord de Llers" (Sessió 26 setembre)

Si ens centrem en la valoració global de la sessió, el 73% declara haver après alguna cosa i el 65% declara satisfactoris els resultats sobre l'assoliment dels objectius plantejats, el grau de participació i dels resultats obtinguts a la sessió.

Figura 4.4 Valoració global

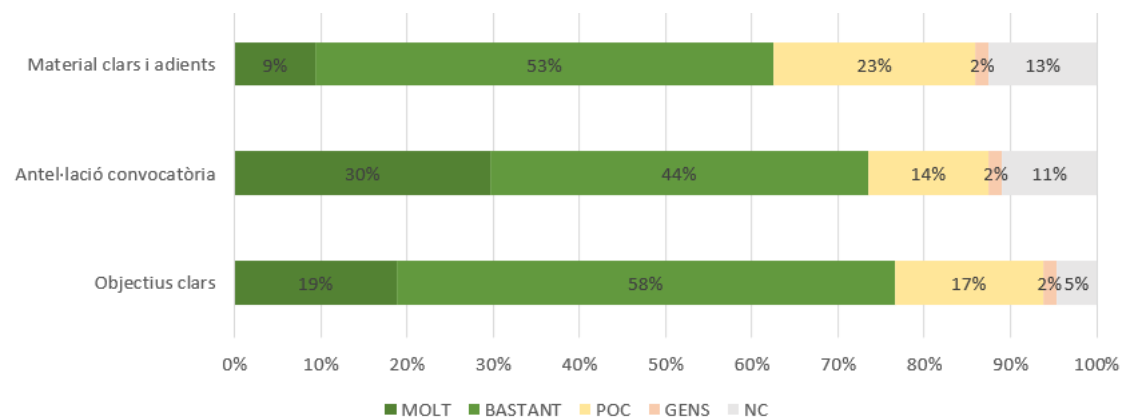


Font: Enquesta d'avaluació del procés de participació "Modificació de l'àmbit residencial Poble Nou Nord de Llers" (Sessió 15 juliol)

A.II. Valoració global sessions de debat

La valoració de la preparació de les sessions és bona. Sent els aspectes de l'antelació de la convocatòria i el d'objectius clars els que han obtingut una millor qualificació, ja que més del 70% de les respostes recollides els van valorar com a molt o bastant satisfactoris. L'aspecte menys ben valorat va ser els materials previs clars i adients (amb un 63%), tot i que un 13% dels participants no va respondre aquesta pregunta.

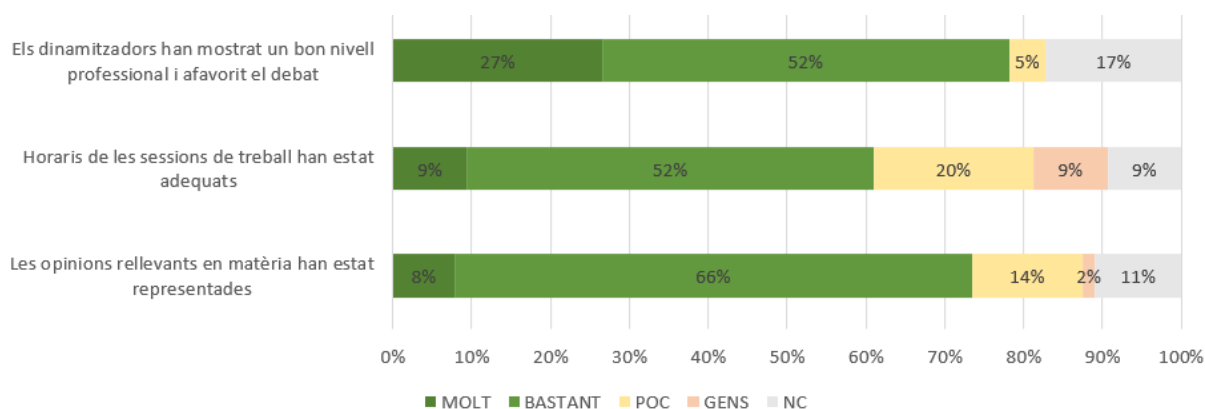
Figura 4.11 Valoració de la preparació de la sessió



Font: Enquesta d'avaluació del procés de participació "Modificació de l'àmbit residencial Poble Nou Nord de Llers"

L'execució de les sessions i tallers s'ha valorat molt positivament, ja que només entre el 2 i el 9% han considerat poc satisfactori el desenvolupament de les sessions. L'element valorat més positivament ha estat la tasca de l'equip de dinamització per afavorir el debat, on totes les respostes escollides han estat molt o bastant satisfactòries.

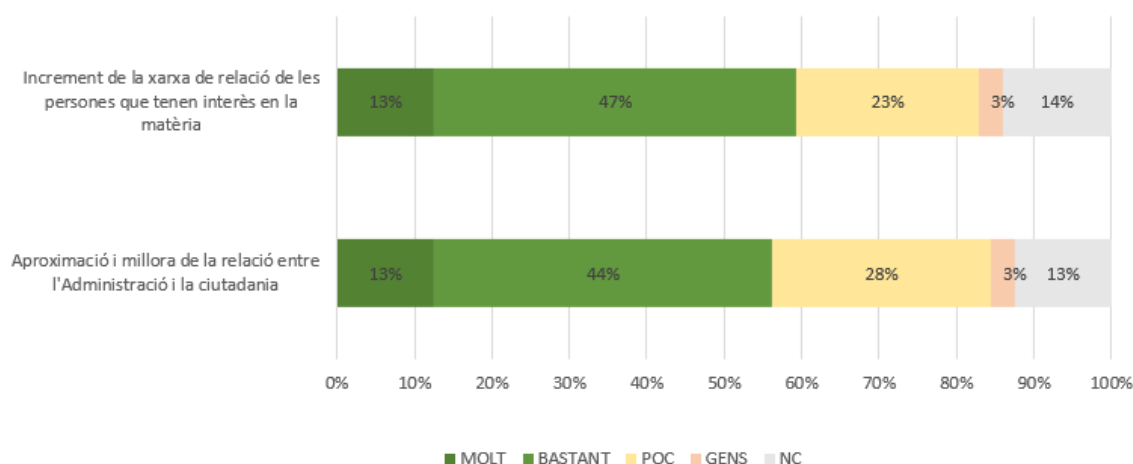
Figura 4.12 Valoració sobre l'execució de les sessions informatives i els tallers participatius



Font: Enquesta d'avaluació del procés de participació "Modificació de l'àmbit residencial Poble Nou Nord de Llers"

Pel que fa a les expectatives dels resultats de la sessió s'han obtingut valors molt similars en els dos aspectes que es preguntaven, tant pel que fa a l'increment de la xarxa de relació de les persones que tenen interès en la matèria, com el de l'aproximació i millora de la relació entre l'Administració i la ciutadania. En tot dos casos, el còmput de persones que han respost molt i bastant s'aproxima al 60%.

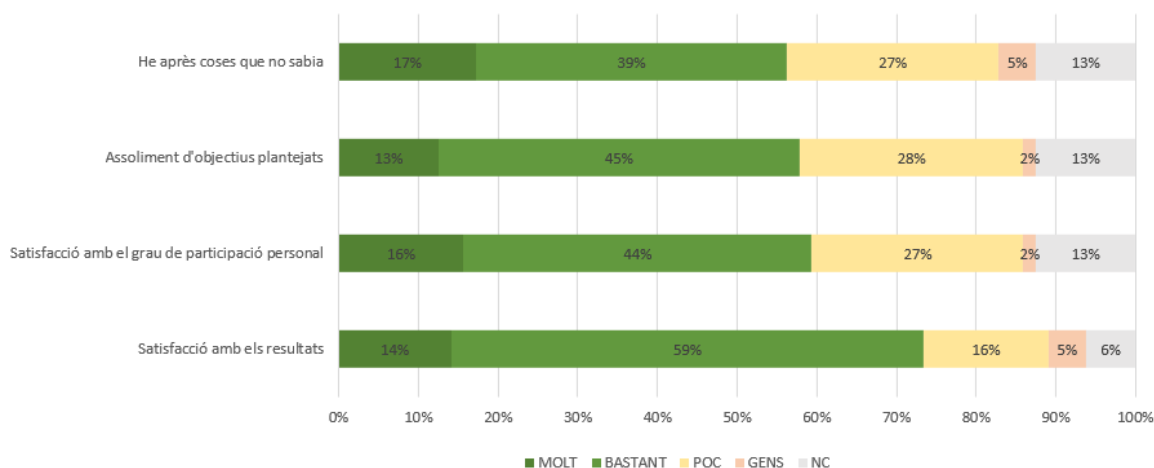
Figura 4.13 Valoració sobre les expectatives respecte dels resultats de la sessió



Font: Enquesta d'avaluació del procés de participació "Modificació de l'àmbit residencial Poble Nou Nord de Llers"

La valoració global de les sessions ha estat molt positiva, especialment les respostes recollides sobre el grau de satisfacció amb els resultats, on el 73% indiquen que ha sigut molt o bastant. La resta d'aspectes obtenen uns resultats molts similars entre ells, sent escollit lleugerament superiors al 55% pel que fa a "molt o Bastant, i al 27% "poc"

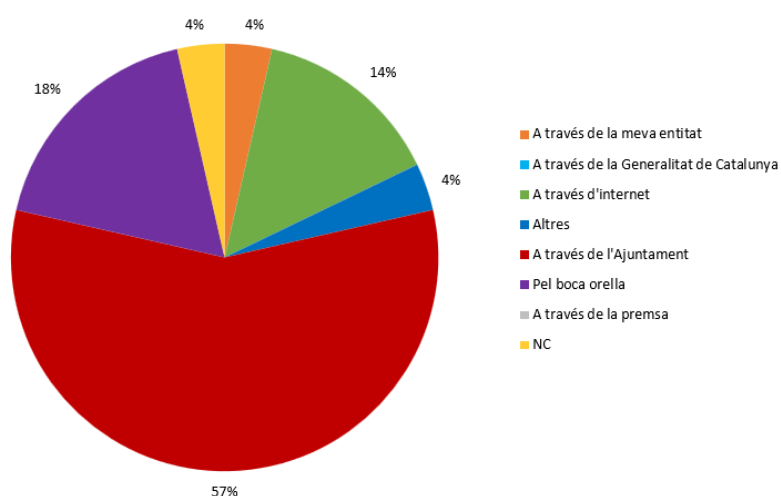
Figura 4.14 Valoració global



Font: Enquesta d'avaluació del procés de participació "Modificació de l'àmbit residencial Poble Nou Nord de Llers"

La major part de les persones que van assistir a les sessions van accedir a les convocatòries a través de l'ajuntament (57%), seguit pel boca-orella (18%) i a través d'internet (14%). De manera residual ho va fer a través de la seva entitat (4%).

Figura 4.15 Accés a la convocatòria



Font: Enquesta d'avaluació del procés de participació "Modificació de l'àmbit residencial Poble Nou Nord de Llers"

A.II. Taula resum d'indicadors

Indicadors de resultat			
Nombre de participants totals (Suma de participants presencials i participants en línia)	117		
Mitjana de persones participants per sessió de debat	39		
Nombre d'aportacions obtingudes	127		
Indicadors de qualitat			
Grups edat infrarepresentats (%) Suma dels participants menors de 18 i de majors de 65 anys, partit sobre el total dels participants.	Dones	Homes	No binàries
	8%	8%	0%
Origen (%) Percentatge de persones no nascudes a Catalunya en relació al total dels participants.	Dones	Homes	No binàries
	0%	0%	0%
Aportacions adequades als objectius (%) Suma de "molt" i "bastant" de les diferents preguntes del qüestionari d'avaluació.	77%		
Indicadors d'impacte:			
Increment de la xarxa de relació. Suma de "molt" i "bastant" de les diferents preguntes del qüestionari d'avaluació.	59%		
Millora de la relació entre l'Administració i la ciutadania. Suma de "molt" i "bastant" de les diferents preguntes del qüestionari d'avaluació.	59%		

Annex III. Recull fotogràfic

A.III. Elements de comunicació



Modificació del planejament de l'àmbit residencial Poble Nou Nord de Llers
Procés participatiu previ a la modificació del planejament vigent

FASE 2 DE 3
Deliberativa
27/09/2023 - 14/11/2023
[Veure les fases](#)

[El procés](#) [Com participar](#) [Trobades](#) [Espai per a propostes](#) [Sessions autogestionades](#)

AQUEST PROCÉS PERTANY A [Procés](#)

L'INCASÒL i l'Ajuntament de Llers impulsen un procés de participació ciutadana determinant per definir la nova proposta de planejament pel sector residencial Poble Nou Nord del municipi.

El planejament vigent aprovat el 2008 necessita una modificació que **actualitzi les propostes del pla al context d'aviu** en termes socioeconòmics, atenent a la **demanda present d'habitatge** i a la necessitat

<https://participa.gencat.cat/processes/pomllers>





EL QUE ES DECIDEIX
El planejament pel sector residencial Poble Nou Nord del municipi de Llers

A.III. Sessió informativa (26 de setembre de 2023)




A.III. Itineraris (7 d'octubre de 2023)





A.III. Sessió de retorn (15 de juliol de 2024)





participa.gencat.cat