




# Memòria d'avaluació d'impacte del projecte de decret de desplegament de la Llei 8/2020, del 30 de juliol de protecció i ordenació del litoral

Av. Josep Tarradellas, 2-6  
08029 Barcelona  
Tel. 93 495 80 00

1



	Doc. original signat per: Roser Bombardo Bagaria 19/02/2024	Document electrònic garantit amb signatura electrònica. Podeu verificar la seva integritat al web <a href="http://csv.gencat.cat">csv.gencat.cat</a> fins al 19/02/2027	Data creació còpia: 19/02/2024 17:42:27
		Original electrònic / Còpia electrònica autèntica CODI SEGUR DE VERIFICACIÓ  0D3SCNUIGY2WXF0DAQJBHR194GF0J0E3	Pàgina 1 de 42



Doc. original signat per:  
Roser Bombardo Bagaria  
19/02/2024

Document electrònic garantit amb signatura electrònica. Podeu verificar la seva integritat al  
web [csv.gencat.cat](http://csv.gencat.cat) fins al 19/02/2027

Original electrònic / Còpia electrònica autèntica

CODI SEGUR DE VERIFICACIÓ



0D3SCNUIGY2WXF0DAQJBHR194GF0J0E3

Data creació còpia:  
19/02/2024 17:42:27

Pàgina 2 de 42

## Índex

- Memòria
- Annexos 1 a 6 (impacte pressupostari)
- Annexos 7 a 9 (impacte normatiu)
- Test de pimes

DEPARTAMENT DE TERRITORI

Av. Josep Tarradellas, 2-6  
08029 Barcelona  
Tel. 93 495 80 00

3



Doc. original signat per:  
Roser Bombardo Bagaria  
19/02/2024

Document electrònic garantit amb signatura electrònica. Podeu verificar la seva integritat al  
web [csv.gencat.cat](http://csv.gencat.cat) fins al 19/02/2027

Original electrònic / Còpia electrònica autèntica


CODI SEGUR DE VERIFICACIÓ





0D3SCNUIGY2WXF0DAQJBHR194GF0J0E3

Data creació còpia:  
19/02/2024 17:42:27

Pàgina 3 de 42



	Doc. original signat per: Roser Bombardo Bagaria 19/02/2024	Document electrònic garantit amb signatura electrònica. Podeu verificar la seva integritat al web <a href="http://csv.gencat.cat">csv.gencat.cat</a> fins al 19/02/2027	Data creació còpia: 19/02/2024 17:42:27
		Original electrònic / Còpia electrònica autèntica CODI SEGUR DE VERIFICACIÓ  0D3SCNUIGY2WXF0DAQJBHR194GF0J0E3	Pàgina 4 de 42

## PROJECTE DE DECRET D'APROVACIÓ DEL REGLAMENT DE PROTECCIÓ I ORDENACIÓ DEL LITORAL

### MEMÒRIA D'AVUACIÓ DE L'IMPACTE DE LES MESURES PROPOSADES

Aquesta memòria s'ha elaborat d'acord amb la previsió establerta a l'article 64.3 de la Llei 26/2010, de 3 d'agost, de règim jurídic i de procediment de les administracions públiques de Catalunya, i les Recomanacions sobre el contingut de la memòria d'avaluació de 30 de juny de 2021 de l'Àrea de Millora de Regulació del Departament de Presidència.

#### 1. Anàlisi del context i identificació de les opcions

##### A. Els problemes que es pretenen solucionar

La iniciativa normativa respon a l'autorització de desplegament reglamentari establerta en la Disposició final primera de la Llei 8/2020, de 30 de juliol, de protecció i ordenació del litoral (LPPOL). Aquesta regulació es fa en desenvolupament normatiu de la competència exclusiva en ordenació del litoral contemplada en l'article 149.3 de l'Estatut d'Autonomia de Catalunya.

##### 1. Ecosistema fràgil i sensible sotmès a múltiples pressions

El litoral català, com el de la resta de l'Estat, configura un espai natural que pateix especialment la pressió de la població i de l'activitat econòmica sobre un àmbit amb una gran riquesa biològica i amb uns alts valors d'utilitat pública. Ha estat i continua sent una part essencial del nostre país. Des d'un punt de vista ambiental, social, econòmic, però també cultural i històric.

En primer lloc i pel que fa a les seves característiques físiques, la costa catalana té una longitud de 580 km des del cap Falcó (a la part meridional del cap de Cervera), al nord, fins al riu Sènia, al sud-oest.

La morfologia de la costa catalana i la seva extensió es pot resumir en:

- Penya-segats: 208 km
- Costa baixa: 52 km
- Platges: 280 km
- Ports i obres marítimes: 40 km

##### Concentració de població:

Disposa d'una àmplia façana marítima (1 km lineal de costa per cada 55 km<sup>2</sup> de superfície; DTES, 2019a). Per tant la proporció de kilòmetres quadrats de superfície per quilòmetre de costa és a Catalunya de 55 km<sup>2</sup>/km, la qual cosa vol dir que disposa d'un índex de superfície costanera sobre el total molt elevat.

Av. Josep Tarradellas, 2-6  
08029 Barcelona  
Tel. 93 495 80 00

5



Doc. original signat per:  
Roser Bombardo Bagaria  
19/02/2024

Document electrònic garantit amb signatura electrònica. Podeu verificar la seva integritat al web [csv.gencat.cat](http://csv.gencat.cat) fins al 19/02/2027

Original electrònic / Còpia electrònica autèntica

CODI SEGUR DE VERIFICACIÓ



0D3SCNUIGY2WXF0DAQJBHR194GF0J0E3

Data creació còpia:  
19/02/2024 17:42:27

Pàgina 5 de 42

D'altra banda té també una forta densitat lineal de població sobre la superfície litoral amb més de 10.000 habitants per quilòmetre de costa. Els 70 municipis costaners, que abasten el 6,7% del territori, acullen el 43,3% de la població del país i concentren una part molt important de la seva activitat econòmica, incloent-hi el turisme.

Aquesta pressió de la població sobre la superfície costanera és molt superior a Catalunya que a la resta de l'Estat on –incloses les illes- hi ha 63 km<sup>2</sup> de superfície per quilòmetre de costa i prop de 5.000 habitants per quilòmetre de costa (la meitat que a Catalunya).

#### Activitat turística:

Catalunya va rebre 19,4 milions de turistes estrangers l'any 2019, un 90% dels quals van allotjar-se en municipis costaners (IDESCAT, 2020).

Per altra banda, d'acord amb la publicació de l'Observatori del territori, Distribució de les places d'establiments turístics a Catalunya i al litoral (DTES 2018), el 78% (311.947 en total) de les places d'hotel de Catalunya estaven situades en els 70 municipis del litoral. En aquests mateixos municipis hi havia el 80% de les places d'apartaments turístics (14.461 places en total), el 78% de les de càmpings (269.619 places en total), el 87% de les d'habitatges d'ús turístic (291.584 places en total) i el 64% del tota de segones residències (298.894 habitatges secundaris a la costa).

#### Volum de construcció:

La coincidència d'una altra concentració de població i de l'activitat turística implica una concentració de construcció, sobretot residencial, molt important.

El 59% de la franja costanera està urbanitzada en els seus primers 100 metres, valor que arriba al 81% si es descompta el Cap de Creus i el Delta de l'Ebre (DTES, 2019a). A més el planejament preveu la construcció de fins a uns 120.000 habitatges nous, situació que està sent revisada a la baixa per mitjà dels Plans Directores Urbanístics de Revisió de Sòls No Sostenibles, com el del litoral gironí, aprovat el 2021 (DTES, 2021).

## 2. Canvis en la seva geomorfologia pels impactes del canvi climàtic

Algunes dades proporcionades per l'Informe 1/2021 del Consell per al Desenvolupament Econòmic i social recull les principals dades del perill sobre la seva geomorfologia i la seva biodiversitat. Les dades fan referència sempre a la costa catalana.

Pel que fa a la seva geomorfologia:

- El **nivell del mar** a L'Estartit ha pujat pràcticament **10 cm en els darrers 30 anys** (Servei Meteorològic de Catalunya, 2021). A la Mediterrània ho està fent a un ritme de 4 mm/any (MedECC, 2020) i a nivell global les projeccions apunten a una pujada de fins a 1 metre de cara a finals de segle (Arias et al., 2021).
- Entre 1995 i 2015 les platges catalanes **van perdre anualment uns 0,44 metres transversals**, tot i que en un 65% del litoral el retrocés va ser molt superior (1,6 m/any; Jiménez et al., 2019). Aquesta vulnerabilitat fluctua al llarg de la costa, amb **zones particularment crítiques com l'Alt Empordà** (Sánchez-Arcilla et al., 2016).
- **Només un 20% de la costa disposa de suficient espai d'acomodació** per continuar enretirant-se davant de la pujada del nivell del mar. Des de 2017 s'està observant una **regressió significativa de les platges en alguns sectors del litoral metropolità**,



amb taxes de regressió mitjana de fins a 9,8 m/any a Badalona i de 7,5 m/any a Montgat (BR, 2021).

- La previsió més favorable és que **l'any 2035 només un 54% de les platges actuals compleixin les condicions d'amplada necessàries per a proveir serveis de lleure** i que **un 9% estiguin completament erosionades** (Jiménez et al., 2019).
- El 61% de platges s'han vist afectades per la **desaparició de les dunes** i el 30% han vist disminuir els hàbitats dunars durant la segona meitat del segle XX (Garcia-Lozano, 2021).
- Entre els anys 2002 i 2010 **es van aportar aproximadament 775.000 m3/any de sorra al litoral català**, majoritàriament a les platges de Barcelona (Jiménez et al., 2019). No obstant això, **la regeneració de sorra amb mitjans mecànics és insostenible a llarg termini** i té uns costos econòmics i ambientals elevats i creixents.
- **La reducció de cabals dels rius i de les aportacions de sediment a la costa està suposant regressions dels deltes** i altres costes sorrenques a causa de l'erosió i de processos de subsidència, especialment al Delta de l'Ebre, on s'observa un retrocés de la costa superior a 10 metres/any a la zona de la desembocadura. La desembocadura del Llobregat ha patit un retrocés de gairebé 1 km durant el darrer segle (Martín-Vide, 2020).

### 3. Pèrdua d'ecosistemes i biodiversitat

El mateix treball del Consell per al Desenvolupament Econòmic i social (*Informe 1/2021*) recull també les següents dades sobre la situació de les espècies i els hàbitats de la zona costanera catalana:

- **Un 70 % de les espècies i un 50 % dels hàbitats dels sistemes litorals i marins inclosos a la Directiva Hàbitats estan en mal estat de conservació** i només un 17% dels hàbitats presenten un estat favorable (DTES, 2019b). Més del 28% dels 133 hàbitats salins, litorals i marins existents a Catalunya estan amenaçats (Carreras et al., 2012).
- S'observa una **regressió de les praderies de posidònia i altres fanerògames**, els hàbitats rocosos dominats per macroalgues i el coral lígen. Les praderies es troben molt fragmentades i fan front a pressions molt fortes com l'emissió de nutrients i de contaminants des del continent, l'artificialització de la costa, la regeneració artificial de platges, l'impacte persistent de l'ús d'alguns sistemes de pesca per arrossegament (activitat no permesa sobre alguers de fanerògames) i la sobrefreqüentació provocada per la nàutica esportiva.
- L'elevada **congestió, la rigidització artificial del litoral i la retenció de sediment al llarg de les conques hidrogràfiques**, en un efecte combinat amb la pujada del nivell del mar i canvi de patrons en l'onatge, esdevenen els principals **elements de degradació i pèrdua d'hàbitats**, tant en termes de superfície com de qualitat i resiliència.
- **La Mediterrània rep, anualment, més de 200.000 tones de plàstic** (IUCN, 2020) i la major part dels plàstics trobats en platges corresponen a fragments de residus de consum (ampolles, embolcalls d'aliments i cigarretes; Grelaud i Simón, 2021). Aquests plàstics i altres contaminants poden incorporar-se a la cadena tròfica, amb un potencial impacte directe per a la salut humana que es continua investigant (European Commission, 2019), a més de **provocar estrangulaments i morts per ingestió massiva per part dels animals**.



Doc. original signat per:  
Roser Bombardo Bagaria  
19/02/2024

Document electrònic garantit amb signatura electrònica. Podeu verificar la seva integritat al web [csv.gencat.cat](http://csv.gencat.cat) fins al 19/02/2027

Original electrònic / Còpia electrònica autèntica

CODI SEGUR DE VERIFICACIÓ



0D3SCNUIGY2WXF0DAQJBHR194GF0J0E3

Data creació còpia:  
19/02/2024 17:42:27

Pàgina 7 de 42

#### 4. Impacte del canvi climàtic en les infraestructures i l'activitat econòmica

A més de l'impacte sobre la morfologia, els hàbitats i la biodiversitat del litoral, els efectes del canvi climàtic també estan tenint, com és lògic, un impacte sobre l'activitat econòmica i les infraestructures de la zona. Els impactes són causats, sobretot, pels canvis morfològics que ha patit i es preveu que patirà el litoral.

Concretament es preveu que els impactes del canvi climàtic sobre la costa (pujada del nivell del mar, tempestes marines més destructives, pluges amb un règim més torrencials, etc.) afectaran les infraestructures de transport, d'energia, de sanejament, de comunicacions, les ports i les obres de protecció. Moltes d'elles es troben en zones inundables o vulnerables al canvi climàtic. Un cas paradigmàtic és la línia ferroviària R1 de Rodalies, per a la qual els estudis indiquen la necessitat de traslladar-la a mig termini a l'interior dels municipis (CEDEX, 2018).

El gener de 2020 el temporal Glòria va causar danys amb un cost estimat de més de 75 milions d'euros només en reparacions de ports, platges i passeigs marítims (Roca et al., 2020).

Com s'ha vist, el volum de visitants que rep el litoral català és molt elevat; uns 17,5 milions de visitants l'any 2019. El canvi climàtic és un factor molt important a tenir en compte en les perspectives d'evolució del sector. Especialment en el cas del turisme de sol i platja, els estudis indiquen que aquest es veu molt condicionat tant per la disponibilitat de platges com per les condicions climàtiques.

#### 5. Complexitat competencial

L'ordenació del litoral català s'ha articulada, fins a l'aprovació de la LPPOL, de manera molt segmentada a partir d'una distribució competencial complexa, on concorren les tres administracions territorials: la local, l'autonòmica i l'estatal. Per altra banda, també s'ha articulada des d'àmbits competencials molt diferents que van des del medi ambient fins l'urbanisme.

Aquesta complexitat es posa de manifest per una banda, en la Resolució EXI/1511/2021, de 17 de maig, per la qual es disposa la publicació en el Diari Oficial de la Generalitat de Catalunya de l'Acord de la Subcomissió de Seguiment Normatiu, Prevenció i Solució de Conflictes de la Comissió Bilateral Generalitat-Estat en relació amb la Llei 8/2020, del 30 de juliol, de protecció i ordenació del litoral. Per una altra banda, la Sentència del Tribunal Constitucional de 8 de febrer de 2022 resol el recurs d'inconstitucionalitat interposat pel President del Govern Espanyol contra els articles 20.1 b) y 30 d) de la Llei 8/2020, confirmant la constitucionalitat dels preceptes de la norma.

Com s'ha indicat anteriorment, la iniciativa normativa respon a l'autorització de desplegament reglamentari establerta en la Disposició final primera de la Llei 8/2020, de 30 de juliol, de protecció i ordenació del litoral (LPPOL). Aquesta regulació es fa en desenvolupament normatiu de la competència exclusiva en ordenació del litoral contemplada en l'article 149.3 de l'Estatut d'Autonomia de Catalunya.





## B. Els objectius que es volen assolir

Per tal de donar solució als problemes que s'han detectat en la gestió del litoral, la proposta normativa d'aprovació del reglament de protecció i ordenació del litoral fixa els següents objectius a assolir, que, de fet, són els mateixos que els de la Llei que desenvolupa:

1. Facilitar el **desenvolupament sostenible** de les zones costaneres, garantint que **es tinguin en compte el medi ambient i els paisatges** de manera conciliada amb el desenvolupament econòmic, social i cultural.
2. **Conservar les platges naturals** i recuperar la qualitat ambiental de les platges.
3. Preservar i recuperar les zones costaneres, llurs **ecosistemes i les espècies protegides**, en benefici de les generacions presents i futures.
4. Garantir la **preservació i la recuperació de la integritat dels ecosistemes de la costa**, i també dels **paisatges i la geomorfologia** costaners.
5. Prevenir i **reduir els efectes dels riscos naturals**, i en particular de l'emergència climàtica, que puguin ésser causats per activitats naturals o humanes.
6. Adaptar les zones costaneres als **efectes del canvi climàtic**.
7. Garantir la coherència entre les iniciatives públiques i privades, prioritant sempre les iniciatives de conservació, recuperació i protecció públiques, i entre totes les decisions de les diverses administracions públiques que afecten la utilització de la zona costanera.
8. Prevenir i mitigar el canvi climàtic.
9. Conservar i vetllar per **mantenir les masses d'aigua en l'àmbit costaner**.
10. Aturar la pèrdua de biodiversitat i **preservar les espècies protegides**.

## C. Les possibles solucions alternatives normatives i no normatives

Per assolir cadascun dels objectius de la Llei abans enumerats, la proposta normativa, que és el desenvolupament d'aquella Llei, els concreta en aquestes opcions de regulació:

1. Desplegar i executar els preceptes de la Llei 8/2020, del 30 de juliol, de protecció i ordenació del litoral.
2. Incorporar l'Acord de la Subcomissió de Seguiment Normatiu, Prevenció i Solució de Conflictes de la Comissió Bilateral Generalitat-Estat de data 4 de maig de 2021 en relació amb la citada Llei.
3. Desenvolupar els instruments de planificació de la Llei.
4. Desenvolupar el règim d'intervenció administrativa a les zones de servitud.
5. Desenvolupar el règim d'utilització del domini públic.
6. Desenvolupar el Registre de concessions del domini públic marítimoterrestre.
7. Establir el regim de funcionament i composició del Consell Rector del Pla de Protecció i Ordenació del Litoral i els consells dels plans d'ús del litoral i de les platges
8. Establir el règim de funcionament i composició de la Comissió d'Ordenació del litoral
9. Desenvolupar la funció d'inspecció del litoral.

Com es veurà, totes les opcions venen determinades pel desenvolupament que estableix la Llei 8/2020, de 30 de juliol, de protecció i ordenació del litoral.



Doc. original signat per:  
Roser Bombardo Bagaria  
19/02/2024

Document electrònic garantit amb signatura electrònica. Podeu verificar la seva integritat al web [csv.gencat.cat](http://csv.gencat.cat) fins al 19/02/2027

Original electrònic / Còpia electrònica autèntica

CODI SEGUR DE VERIFICACIÓ



0D3SCNUIGY2WXF0DAQJBHR194GF0J0E3

Data creació còpia:  
19/02/2024 17:42:27

Pàgina 9 de 42

**1. Desplegar i executar els preceptes de la Llei 8/2020, de 30 de juliol, de protecció i ordenació del litoral.**

a. Opció de “no fer res”

L'opció “no fer res” implicaria no donar compliment a l'obligació de desplegament reglamentari de la LPPOL.

La manca de desenvolupament reglamentari previst en la Disposició final primera de la LPPOL comportaria dificultats per tal d'aplicar les disposicions de la Llei, atesa la manca de concreció de procediments de tramitació dels nous instruments creats per la Llei com ara el Pla d'Ordenació i de Protecció del Litoral i el plans d'ús del litoral i les platges o bé del funcionament de nous òrgans col·legiats; els Consells rectors i la Comissió d'Ordenació del Litoral, entre d'altres.

b. Opció normativa

L'opció normativa, consistent en aprovar una disposició normativa amb rang reglamentari, és l'alternativa preferida, tant per donar compliment a l'obligació de desplegament establerta per la disposició final primera de la LPPOL, com per dotar de seguretat jurídica aquells aspectes que la Llei no concreta i que remet al seu desenvolupament reglamentari.

Per tant, el desplegament reglamentari permetrà desenvolupar la regulació d'aspectes que no estan detallats a la normativa amb rang de llei, concretament:

1. Desenvolupar alguns aspectes específics del procediment d'atorgament de concessions i autoritzacions, d'acord amb les noves previsions de la LPPOL, de conformitat amb la Llei 22/1988, de 28 de juliol, de costes, i el Reglament general de costes, aprovat pel Reial decret 876/2014, de 10 d'octubre.
2. Establir el règim de funcionament i la composició del Consell Rector del Pla de Protecció i Ordenació del Litoral i els consells rectors dels plans d'ús del litoral i de les platges (article 28 de la LPPOL).
3. Determinar la composició i desenvolupar les funcions de la Comissió d'Ordenació del Litoral (article 32 de la LPPOL).
4. Establir el procediment d'inscripció de les concessions en el Registre de concessions del domini públic maritimoterrestre (article 24 de la LPPOL).
5. Desenvolupament del règim de protecció de la legalitat del litoral vulnerada, dels procediments relatius a la restauració de la realitat física alterada i l'ordre jurídic vulnerat.
6. Determinar les funcions i procediments de la inspecció del litoral.

**2. Incorporar l'Acord de la Subcomissió de Seguiment Normatiu, Prevenció i Solució de Conflictes de la Comissió Bilateral Generalitat-Estat de data 4 de maig de 2021 en relació amb la citada Llei.**

a. Opció de “no fer res”



L'opció "no fer res" implicaria no donar compliment a l'obligació de desplegament reglamentari per a la interpretació de determinats preceptes en els termes de l'Acord de la Subcomissió de Seguiment Normatiu, Prevenció i Solució de Conflictes de la Comissió Bilateral Generalitat-Estat en relació amb LPPOL.

b. Opció normativa

L'opció normativa implica donar compliment a l'obligació de desplegament reglamentari per a la interpretació de determinats preceptes en els termes de l'Acord de la Subcomissió de Seguiment Normatiu, Prevenció i Solució de Conflictes de la Comissió Bilateral Generalitat-Estat en relació amb LPPOL.

Aquest desplegament es concreta en aclarir aquests aspectes:

- Les previsions del Pla de protecció i ordenació del litoral no contradiuen ni exclouen les facultats que deriven de la titularitat que l'Estat té sobre els béns que integren el domini públic maritimoterrestre ni la competència estatal per a l'elaboració i aprovació dels plans d'ordenació de l'espai marítim.
- En el procediment de tramitació i aprovació del Pla de protecció i d'ordenació del litoral s'efectuaran les sol·licituds d'informe a l'Administració de l'Estat que, en relació amb la tramitació de tot planejament territorial i urbanístic que ordeni el litoral, s'estableixen en els articles 112 i 117 de la Llei 22/1988, de 28 de juliol, de costes.
- El que han de fer els plans d'ús del litoral i de les platges serà sempre sense perjudici de la competència exclusiva de l'Estat per establir el règim jurídic del domini públic maritimoterrestre.
- Les noves actuacions que es plantegin amb relació a les obres, les activitats i les instal·lacions implantades legalment a la zona de servitud de protecció i de trànsit del domini públic maritimoterrestre que no comportin cap increment de la superfície ocupada o de la volumetria existent, ni un canvi de l'ús autoritzat, estan subjectes al règim de declaració responsable davant l'ajuntament que correspongui, sense perjudici de l'informe que correspon emetre a l'Estat respecte a la servitud de trànsit, d'acord amb el que es preveu en les disposició transitòria quarta 2.b) de la Llei 22/1988, de 28 de juliol, de costes, i la disposició transitòria catorzena 1.b) del Reial Decret 876/2014, de 10 d'octubre, pel que s'aprova el Reglament general de costes, en el tràmit corresponent del títol habilitant urbanístic.
- En el cas que les actuacions s'emplantin en zona de servitud de trànsit, els titulars hauran d'aportar informe favorable de l'Administració General de l'Estat.
- L'Ajuntament ha de notificar a la Direcció General competent en matèria de Litoral de l'Administració de la Generalitat i al Servei Perifèric de Costes de l'Administració General de l'Estat tota classe de títols administratius sobre el domini públic maritimoterrestre i les seves zones de servitud en el termini de deu dies.
- L'apreciació de qualsevol inexactitud, falsedat o omissió, de caràcter essencial, en qualsevol dada o informació que s'aporti a la declaració responsable, així com la falta de presentació davant de l'Administració competent d'aquesta o de la documentació, serà notificada a la Direcció General competent en matèria de Litoral de l'Administració de la Generalitat i al Servei Perifèric de Costes de l'Administració General de l'Estat, a l'ajuntament on es localitzi la construcció o instal·lació.
- El Servei ha de requerir a l'Administració de l'Estat l'informe preceptiu, en relació amb la garantia tant de la integritat físic com de l'ús públic previst a l'apartat C de l'Annex del Reial Decret 1387/2008, d'1 d'agost, sobre ampliació de funcions i serveis traspassats a la Generalitat de Catalunya pel Reial decret 1404/2007, de 29 d'octubre,



	Doc. original signat per: Roser Bombardo Bagaria 19/02/2024	Document electrònic garantit amb signatura electrònica. Podeu verificar la seva integritat al web <a href="http://csv.gencat.cat">csv.gencat.cat</a> fins al 19/02/2027	Data creació còpia: 19/02/2024 17:42:27
		Original electrònic / Còpia electrònica autèntica	
		CODI SEGUR DE VERIFICACIÓ	Pàgina 11 de 42
		0D3SCNUIGY2WXF0DAQJBHR194GF0J0E3	

en matèria d'ordenació i gestió del litoral, simultàniament amb la petició dels informes sectorials i el tràmit d'informació pública.

- Les determinacions del decret que s'aprova s'entenen sens perjudici de les competències en matèria de costes, protecció i ordenació de l'espai marítim i de qualssevol altra que correspongui exercir a l'Estat.
- Les previsions del Pla de protecció i ordenació del litoral no poden contradir ni excloure les facultats que deriven de la titularitat de l'Estat sobre els béns del domini públic maritimoterrestre.
- Les previsions del Pla de protecció i ordenació del litoral no poden contradir ni excloure la competència estatal per a l'elaboració i aprovació dels plans d'ordenació de l'espai marítim regulats en el Reial decret 363/2017, de 8 d'abril, que transposa la Directiva 2014/89/UE del Parlament Europeu i del Consell, de 23 de juliol de 2014, per la qual s'estableix un marc per a l'ordenació de l'espai marítim. Tampoc les previsions dels plans d'ordenació de l'espai marítim poden contradir ni excloure les competències de la Generalitat en matèria d'ordenació del territori i del paisatge, del litoral i urbanisme i de protecció del medi ambient, o d'altres que legítimament incideixin o es projectin sobre la mar territorial.

### **3. Desenvolupar els instruments de planificació de la Llei.**

#### a. Opció de "no fer res"

No fer el desplegament reglamentari del procediment de tramitació i aprovació dels plans d'ús del litoral i de les platges i del Pla de protecció i ordenació del litoral que són els instruments de planificació que preveu la Llei.

#### b. Opció normativa

Afegir algun aclariment sobre la vigència, la modificació i la revisió del Pla de protecció i ordenació del litoral i dels plans d'ús del litoral i de les platges.

A més de les facultats de l'estat que ja s'han enumerat en l'apartat anterior, la proposta normativa afegeix aquests aclariments :

Pel que fa a la vigència dels plans d'us del litoral i de les platges:

- El termini de vigència de 5 anys és un màxim.
- El termini per autoritzar-ne la pròrroga és de 3 mesos. Si no s'ha atorgat dins d'aquest termini es suposa denegada per silenci administratiu.

Pel que fa al procediment de modificació dels dos plans:

- No s'ha de sotmetre al procediment d'avaluació ambiental estratègica les modificacions menors que no afectin espais naturals protegits i no tinguin efectes significatius sobre el medi ambient.

### **4. Desenvolupar el règim d'intervenció administrativa a les zones de servitud**

#### a. Opció de "no fer res"



No fer el desplegament reglamentari del procediment d'autoritzacions competència de la Generalitat en les zones de servitud.

b. Opció normativa

Afegir alguns aclariments a la documentació que han d'aportar els qui sol·liciten una autorització d'usos, obres i instal·lacions admesos a les zones de servitud de protecció, trànsit i accés al mar.

**5. Desenvolupar el règim d'utilització del domini públic**

a. Opció de "no fer res"

No fer el desplegament reglamentari del procediment d'atorgament de concessions d'ocupació dels béns del domini públic marítimo-terrestre amb obres o instal·lacions no desmuntables o per instal·lacions desmuntables i no establir el procediment d'autoritzacions.

b. Opció normativa

Establir els procediments de:

- Atorgament, per part dels ajuntaments, de les autoritzacions per a les activitats previstes en els plans d'ús del litoral i de les platges.
- Tramitació de les sol·licituds de concessions per a l'ocupació dels béns del domini públic marítimoterrestre amb obres o instal·lacions no desmuntables.

En el cas dels serveis de temporada i activitats previstos en els plans d'ús del litoral i les platges la proposta normativa hi afegeix:

- Com ha de ser la comunicació a la Generalitat de les bases del concurs per a l'explotació dels serveis de temporada de les platges i la relació nominal dels encarregats tercers de l'explotació prèviament a l'inici d'aquesta.
- Que una vegada acabada la instal·lació, l'ajuntament ha de requerir a l'Administració de la Generalitat la pràctica del seu reconeixement, a fi de comprovar-ne la coincidència amb el pla d'ús del litoral i de les platges aprovat.

Pel que fa a la tramitació i aprovació de les autoritzacions de les activitats previstes en els plans d'ús del litoral i les platges estableix la documentació que han de presentar les persones interessades juntament amb la sol·licitud.

En aquest cas l'Ajuntament ha de notificar al Servei de Costes de l'Administració de la Generalitat i al Servei Perifèric de Costes de l'Administració General de l'Estat tota classe de títols administratius sobre el domini públic marítimoterrestre i les seves zones de servitud en el termini de deu dies, si be aquesta obligació ja ve imposada per l'article 226 del Reglament general de costes que regula els deures d'informació mútua, coordinació i respecte entre les administracions públiques.

Pel que fa a la tramitació de les sol·licituds de concessions, la proposta normativa estableix un termini de 10 dies ampliable a 5 més a petició del sol·licitant o del Servei per aportar els

13

Av. Josep Tarradellas, 2-6  
08029 Barcelona  
Tel. 93 495 80 00



Doc. original signat per:  
Roser Bombardo Bagaria  
19/02/2024

Document electrònic garantit amb signatura electrònica. Podeu verificar la seva integritat al web [csv.gencat.cat](http://csv.gencat.cat) fins al 19/02/2027

Original electrònic / Còpia electrònica autèntica

CODI SEGUR DE VERIFICACIÓ



0D3SCNUIGY2WXF0DAQJBHR194GF0J0E3

Data creació còpia:  
19/02/2024 17:42:27

Pàgina 13 de 42

documents requerits. Si no s'aporta la documentació requerida dins d'aquest termini es considera que el sol·licitant desisteix de al seva petició.

El Servei competent en matèria d'ordenació del litoral de la Generalitat ha de requerir a l'Administració de l'Estat l'informe preceptiu, en relació amb la garantia tant de la integritat físic com de l'ús públic previst a l'apartat C de l'Annex del Reial Decret 1387/2008, d'1 d'agost, sobre ampliació de funcions i serveis traspassats a la Generalitat de Catalunya pel Reial decret 1404/2007, de 29 d'octubre, en matèria d'ordenació i gestió del litoral, simultàniament amb la petició dels informes sectorials i el tràmit d'informació pública.

En la tramitació de concessions relatives a activitats de serveis s'ha de requerir al sol·licitant que acrediti les despeses del projecte i, una vegada conformades aquestes, aprovar els plecs de bases del concurs i convocar aquest.

#### **6. Desenvolupar el Registre de concessions del domini públic marítimoterrestre**

a. Opció de "no fer res"

No fer el desplegament reglamentari del procediment d'inscripció de les concessions en el Registre de concessions del domini públic marítimoterrestre.

a. Opció normativa

Establir les dades mínimes que ha de tenir el registre de concessions del domini públic marítimoterrestre així com els característiques de l'aplicació informàtica que hi ha de donar suport.

Les dades mínimes que ha d'incloure el Registre de concessions són:

Província, comarca, terme municipal, emplaçament, titular, superfície atorgada, ús, termini, cànon d'ocupació o aprofitament del domini públic marítimoterrestre i, en el seu cas, cànon d'explotació d'activitats, canvis de titularitat i de característiques, pròrrogues i sancions fermes per infraccions greus.



L'aplicatiu del Registre de concessions ha de tenir aquestes característiques:

Disposar d'una eina de Sistema d'Informació Geogràfica (SIG) que permeti la representació gràfica de l'ocupació degudament georeferenciada.

La informació de cada inscripció generarà un document electrònic que serà ha de ser signat electrònicament i guardat al repositori electrònic d'inscripcions pel funcionari responsable del Registre de concessions del domini públic marítimoterrestre.

Cada inscripció emmagatzemada en aquest repositori electrònic ha de constar constarà dels elements següents:

- Document electrònic que haurà de contenir tota la informació relativa a la inscripció que es va signar i emmagatzemar.
- Firma electrònica del document anterior feta pel funcionari encarregat del Registre de concessions del domini públic marítimoterrestre fent ús del seu certificat personal reconegut en un dispositiu segur de signatura.
- Arxiu de registre resultant del procés de verificació de signatura.

	Doc. original signat per: Roser Bombardo Bagaria 19/02/2024	Document electrònic garantit amb signatura electrònica. Podeu verificar la seva integritat al web <a href="http://csv.gencat.cat">csv.gencat.cat</a> fins al 19/02/2027	Data creació còpia: 19/02/2024 17:42:27
		Original electrònic / Còpia electrònica autèntica	Pàgina 14 de 42
		CODI SEGUR DE VERIFICACIÓ	
			
		0D3SCNUIGY2WXF0DAQJBHR194GF0J0E3	

Generalitat de Catalunya  
Departament de Territori  
**Direcció General de Polítiques  
de Muntanya i del Litoral**

- Còpia del certificat digital de l'entitat certificadora utilitzat en el procés de verificació de signatura.
- Fitxa electrònica amb la documentació addicional associada a la inscripció.
- Documents electrònics generats a partir de l'anotació de les modificacions o cancel·lació de la inscripció.

**7. Establir el règim de funcionament i la composició del Consell Rector del Pla de Protecció i Ordenació del Litoral i els consells rectors dels plans d'ús del litoral i de les platges (article 28 de la Llei 8/2020).**

a. Opció de "no fer res"

No fer el desplegament reglamentari del funcionament i composició del Consell Rector del Pla de Protecció i Ordenació del Litoral i els consells rectors dels plans d'ús del litoral i de les platges.

b. Opció normativa



Establir la composició i el funcionament del Consell Rector del Pla de Protecció i Ordenació del Litoral d'aquesta manera:

- a) El president o la presidenta, que és la persona titular del departament competent en matèria de territori.
- b) La vicepresidència és exercida per la persona titular de l'òrgan administratiu competent en matèria d'ordenació del litoral immediatament inferior jeràrquicament a la que exerceix la presidència.
- c) Els vocals següents:
- Sis persones en representació de l'Administració de la Generalitat, designades per les persones titulars dels departaments que tinguin competència en cadascuna de les matèries següents: ordenació del litoral; ports; urbanisme i arquitectura; canvi climàtic; medi natural i biodiversitat; i emergències i protecció civil.
  - Quatre persones en representació de les entitats del sector públic institucional de l'Administració de la Generalitat, designades per la persona titular de la presidència de les següents entitats: l'Agència Catalana de l'Aigua, l'Institut Cartogràfic i Geològic de Catalunya, l'Observatori del Paisatge, i el Consell Català de Cogestió Marítima.
  - Quatre persones en representació de l'Administració General de l'Estat, designades per les persones titulars dels corresponents ministeris: Tres persones en representació del Ministeri competent en matèria de costes; i una persona en representació de les Capitànies Marítimes a Catalunya.
  - Dues persones en representació de les associacions municipals més representatives, designades per la persona titular de la presidència de cadascuna d'aquestes entitats.
  - Una persona en representació de l'Àrea Metropolitana de Barcelona, designada per la persona titular de la presidència d'aquesta entitat.
  - Una persona en representació del Col·legi d'Enginyers de Camins, Canals i Ports de Catalunya, designada per la persona titular de la presidència d'aquesta entitat.
  - Dues persones en representació del sector acadèmic i/o empresarial català, formades per: Una persona en representació dels Centres i Estudis Universitaris de

15

Av. Josep Tarradellas, 2-6  
08029 Barcelona  
Tel. 93 495 80 00



	Doc. original signat per: Roser Bombardo Bagaria 19/02/2024	Document electrònic garantit amb signatura electrònica. Podeu verificar la seva integritat al web <a href="http://csv.gencat.cat">csv.gencat.cat</a> fins al 19/02/2027	Data creació còpia: 19/02/2024 17:42:27
		Original electrònic / Còpia electrònica autèntica	
		CODI SEGUR DE VERIFICACIÓ	Pàgina 15 de 42
			
		0D3SCNUIGY2WXF0DAQJBHR194GF0J0E3	

Catalunya, de lliure designació per la persona titular del departament competent en matèria de territori; i una persona de reconegut prestigi professional i/o empresarial català en matèria d'ordenació del litoral de lliure designació per la persona titular del departament competent en matèria de territori.

- Una persona en representació de les associacions ecologistes més representatives relacionada amb la defensa i conservació del litoral radicada a Catalunya, designada per la Xarxa de Conservació de la Natura.
- Una persona en representació de les organitzacions empresarials més representatives vinculades a les activitats econòmiques que es desenvolupen en el domini públic marítimoterrestre i zones de servitud, designades pel Consell General de Cambres de Catalunya.
- Una persona en representació de la Federació Catalana de Vela, designada per la persona titular de la presidència d'aquesta entitat.

La secretaria és exercida per una persona funcionària del departament competent en matèria d'ordenació del litoral, designada per la presidència del Consell Rector del Pla de protecció i ordenació del litoral, que actua amb veu però sense vot.

A més dels assenyalats, poden assistir a les sessions, amb veu però sense vot, aquelles persones, l'assistència de les quals sigui aconsellable per raó de la seva experiència i coneixement en disciplines relacionades amb els assumptes a tractar, per tal d'assessorar les persones proposades. La proposta d'assistència ha de ser sotmesa a aprovació de la presidència del Consell.

**Establir la composició dels consells rectors dels plans d'ús del litoral i de les platges de la següent manera:**

Estaran integrats per un president, un secretari i sis vocals.

El president o presidència serà la persona titular de l'Alcaldia.

La vicepresidència és exercida per la regidoria competent en matèria de litoral i ocupació del domini públic, designada per la persona titular de l'Alcaldia.

Les vocalies són les següents:

a) Tres persones vocals en representació de l'Ajuntament, designades per la persona titular de l'Alcaldia.



Si l'àmbit abasta més d'un municipi, la composició ha de ser de quatre persones vocals, dues en representació de cada ajuntament.

b) Una persona vocal en representació de les associacions de veïns del municipi de la franja litoral.

c) Una persona vocal en representació de les associacions ecologistes més representatives del municipi.

d) Una persona vocal en representació de les organitzacions empresarials més representatives del municipi vinculades a les activitats econòmiques que es desenvolupen en el domini públic marítimoterrestre i les seves zones de servitud.

La secretaria dels Consells Rectors és exercida per la persona titular de la secretaria de l'ajuntament o per aquella persona designada a aquest efecte per la persona titular de l'Alcaldia.

	Doc. original signat per: Roser Bombardo Bagaria 19/02/2024	Document electrònic garantit amb signatura electrònica. Podeu verificar la seva integritat al web <a href="http://csv.gencat.cat">csv.gencat.cat</a> fins al 19/02/2027	Data creació còpia: 19/02/2024 17:42:27
		Original electrònic / Còpia electrònica autèntica	
		CODI SEGUR DE VERIFICACIÓ	Pàgina 16 de 42
			
		0D3SCNUIGY2WXF0DAQJBHR194GF0J0E3	



Generalitat de Catalunya  
Departament de Territori  
**Direcció General de Polítiques  
de Muntanya i del Litoral**

Establir que la periodicitat mínima de les reunions d'ambdós òrgans serà de mínim un cop a l'any a convocatòria del seu president o presidenta.

Establir el procediment de la convocatòria de les reunions, els quòrums mínims necessaris per a constituir vàlidament els dos òrgans col·legiats, el desenvolupament de les sessions, com han de ser els acords i el règim de votacions, l'aprovació de l'acta i la suplència de la presidència. Les sessions hauran de ser presencials.

També establir el regim jurídic i que les funcions d'aquests òrgans col·legiats són les següents:

- Establir, d'acord amb les disposicions del mateix instrument de gestió i ordenació, les directrius per a exercir la gestió dels espais litorals.
- Aprovar el programa d'actuació i la memòria anual de gestió.
- Proposar el pressupost anual d'inversions en l'àmbit territorial corresponent d'acord amb les prioritats fixades pels instruments de gestió i ordenació.
- Fer el seguiment de les actuacions de les administracions representades que puguin afectar l'espai litoral.
- Ésser objecte de consulta en la tramitació de qualsevol disposició, pla o programa que afecti l'àmbit territorial de l'instrument d'ordenació i gestió.
- Proposar i promoure mesures i actuacions per a la millora de l'espai litoral d'acord amb els principis i els objectius que estableix la Llei 8/2020, del 30 de juliol.
- Proposar, si escau, modificacions de l'instrument d'ordenació i gestió o l'aprovació de nous instruments de gestió.
- Avaluar el compliment dels objectius del Pla.
- Qualsevol altra funció relacionada amb la gestió dels espais litorals, segons la naturalesa i objecte d'aquests consells rectors.

**8. Establir el règim de funcionament i composició de la Comissió d'Ordenació del Litoral (article 32 de la Llei 8/2020).**

a. Opció de "no fer res"

No fer el desplegament reglamentari de la composició i funcions de la Comissió d'Ordenació del Litoral.

a. Opció normativa

Establir que al composició de la Comissió d'Ordenació del Litoral sigui la següent:

La presidència és exercida per la persona titular de la Secretaria competent en matèria de litoral, designada per la persona titular del departament competent.

La vicepresidència és exercida per la persona titular de la Direcció General competent en matèria d'ordenació del litoral, designada per la persona titular del departament competent.

Les vocalies següents:

- Sis persones en representació de l'Administració de la Generalitat designades per les persones titulars dels corresponents òrgans administratius.

Av. Josep Tarradellas, 2-6  
08029 Barcelona  
Tel. 93 495 80 00

17



Doc. original signat per:  
Roser Bombardo Bagaria  
19/02/2024

Document electrònic garantit amb signatura electrònica. Podeu verificar la seva integritat al web [csv.gencat.cat](http://csv.gencat.cat) fins al 19/02/2027

Original electrònic / Còpia electrònica autèntica

CODI SEGUR DE VERIFICACIÓ



0D3SCNUIGY2WXF0DAQJBHR194GF0J0E3

Data creació còpia:  
19/02/2024 17:42:27

Pàgina 17 de 42

- Una persona en representació de la Subdirecció General competent en matèria del Litoral.
- Una persona en representació del Servei competent en matèria del Litoral.
- Una persona en representació de la Direcció General competent en matèria d'ordenació del territori i de paisatge, d'urbanisme i d'arquitectura.
- Una persona en representació de l'Assessoria Jurídica del Departament competent en matèria de Litoral.
- Una persona en representació del departament de la Generalitat competent en matèria de canvi climàtic.
- Una persona en representació del departament de la Generalitat competent en matèria de medi natural i biodiversitat.
- Dues persones en representació de les associacions municipals més representatives. designades per la persona titular de la presidència d'aquestes entitats.
- Una persona en representació del sector empresarial vinculat al litoral, designada per la persona titular del departament competent en matèria de territori.
- Una persona en representació del sector acadèmic, amb reconegut prestigi professional i expertesa en matèria ambiental, de lluita contra el canvi climàtic, de costes i d'urbanisme, designada per la persona titular del departament competent en matèria de territori.

La secretaria és exercida per una persona funcionària del departament competent en matèria d'ordenació del litoral designada per la presidència d'aquesta Comissió, que actua amb veu però sense vot.

Establir que les seves competències són les següents:

- Funcions de caràcter resolutiu
  - Aprovar definitivament els plans d'ús del litoral i de les platges.
  - Resoldre l'atorgament, la renovació, la pròrroga, la modificació i l'extinció de les concessions demaniales en el domini públic marítimoterrestre.
- Funcions de caràcter consultiu aprovar els dictàmens sobre les consultes que el conseller del departament competent en matèria d'ordenació del litoral consideri convenient.
- Funcions de caràcter informatiu:
  - L'emissió de l'informe previ al rescat de les concessions demaniales quan, per raons d'interès general, l'exercici d'aquesta funció sigui competència de l'Administració general de l'Estat.
  - L'emissió de l'informe previ al plec que serveixi de base per a la redacció dels projectes corresponents a obres d'interès general.
- Funcions de de caràcter interpretatiu:
  - Aprovar els dictàmens sobre les peticions que els ajuntaments considerin convenients que tinguin relació amb les competències de l'Administració de la Generalitat i dels ajuntaments. Per a sol·licitar el dictamen, aquests ens han d'adreçar la petició a la persona titular de la Secretaria competent en matèria de Litoral, qui l'ha de remetre posteriorment a la Comissió.

El funcionament serà el mateix que per al Consell Rector del Pla de Protecció i Ordenació del Litoral.



## 9. Desenvolupar la funció d'inspecció del litoral.

### a. Opció de "no fer res"

No fer el desplegament reglamentari per a determinar les funcions i procediments de la inspecció del litoral.

### b. Opció normativa

Establir el detall de les facultats i funcions en matèria d'inspecció del litoral del personal al servei de les administracions públiques, la col·laboració de les administracions amb la inspecció del litoral, l'acreditació i habilitació de les persones inspectores, els deures del personal al qual s'encomani l'exercici de la inspecció del litoral, el contingut de les actes d'inspecció.

S'indica que el personal al servei de les entitats públiques pot exercir la inspecció del litoral, de forma permanent o circumstancial.

Es preveu la possibilitat d'elaborar plans d'inspecció que fixin les prioritats d'actuació.

Es concreten les facultats i funcions en matèria d'inspecció del litoral que pot entrar i romandre-hi el temps que sigui necessari a les finques, construccions i altres llocs subjectes a la seva actuació inspectora, sense avís previ, el temps necessari per dur a terme aquesta actuació, excepció feta de que sigui el domicili d'una persona, cas en el qual s'ha d'obtenir el seu consentiment exprés per entrar-hi o, si escau, l'autorització judicial corresponent.

També es regula que les persones presents en el lloc inspeccionat s'hagin d'identificar o justificar els motius de la seva presència.

Es preveu la col·laboració de les administracions amb la inspecció del Litoral que han de permetre l'accés als seus arxius a les persones inspectores i facilitar-los la informació de què disposin necessària per comprovar els fets que puguin comportar la vulneració de la legalitat de costes i determinar les persones que en puguin ser responsables.

Es regula el règim d'acreditació i habilitació de les persones inspectores i l'assignació d'un número d'identificació professional (NIP).

Es regulen els deures dels inspectors, el contingut de les actes d'inspecció i dels Informes d'inspecció.

## 2. Anàlisi dels impactes econòmics, socials i ambientals més rellevants de les opcions considerades

Analitzar impactes negatius (costos) i positius (beneficis), població afectada, horitzó temporal, probabilitat que l'impacte es materialitzi (cert, probable, improbable), i si té caràcter intencionat o no intencionat.

### A. Informe d'impacte pressupostari



Tot seguit s'analitza l'impacte pressupostari de cada opció normativa sota el títol de l'objectiu que volen assolir. Cal tenir en compte que l'impacte que es descriu o quantifica és directament la diferència respecte de la situació actual (opció 0 o "no fer res").

**1. Desplegar i executar els preceptes de la Llei 8/2020, de 30 de juliol, de protecció i ordenació del litoral.**

És la motivació principal per la qual cal fer una proposta normativa. El seu impacte pressupostari és la suma de tots.

**2. Incorporar l'Acord de la Subcomissió de Seguiment Normatiu, Prevenció i Solució de Conflictes de la Comissió Bilateral Generalitat-Estat de data 4 de maig de 2021 en relació amb la citada Llei.**

No implica cap impacte pressupostari perquè, de fet, no és una novetat d'aquesta proposta normativa. Tot són aclariments a la Llei 8/2020 que ja preveia la normativa estatal vigent tret del punt de la proposta on es diu que les noves actuacions que es plantegin amb relació a les obres, les activitats i les instal·lacions implantades legalment a la zona de servitud de protecció i de trànsit del domini públic maritimoterrestre que no comportin cap increment de la superfície ocupada o de la volumetria existent, ni un canvi de l'ús autoritzat, estan subjectes al règim de declaració responsable davant l'ajuntament que correspongui, sense perjudici de l'informe que correspon emetre a l'Estat respecte a la servitud de trànsit.

Això s'estima que implicarà un estalvi pels sol·licitants de les noves actuacions en relació a les obres, activitats i instal·lacions en la zona de servitud però no es preveu que impliqui un impacte pressupostari rellevant.

**3. Desenvolupar els instruments de planificació de la Llei.**

La Llei 8/2020, d'ordenació del litoral va ser qui va crear la figura del Pla de protecció i ordenació del litoral i dels plans d'ús del litoral i de les platges per agilitar la tramitació de l'autorització d'activitats en el domini públic maritimoterrestre. La memòria d'avaluació de l'impacte d'aquella norma va calcular l'estalvi que suposava, per als municipis i per a la Generalitat, aquell canvi respecte de la situació anterior.

**4. Desenvolupar el règim d'intervenció administrativa a les zones de servitud**

No implica cap impacte pressupostari en termes de recursos materials o humans perquè les novetats que inclou aquesta proposta normativa respecte de la situació actual no es preveu que tinguin cap impacte pressupostari en tant que només implica afegir alguns aclariments a la documentació que han d'aportar els qui sol·liciten una autorització d'usos, obres i instal·lacions admesos a les zones de servitud de protecció, trànsit i accés al mar, respecte de la situació actual.

**5. Desenvolupar el règim d'utilització del domini públic**



No implica cap impacte pressupostari en termes de recursos materials o humans perquè les novetats que inclou aquesta proposta normativa respecte de la situació actual no es preveu que tinguin cap impacte pressupostari.

#### **6. Desenvolupar el Registre de concessions del domini públic maritimoterrestre**

La creació del Registre de concessions del domini públic marítime-terrestre es preveu que impliqui un impacte pressupostari corresponent a:

- L'elaboració de l'aplicació informàtica sobre la que ha de recaure el recull de la informació corresponent a aquest registre
- L'entrada de dades, el manteniment del registre i l'extracció de dades

L'impacte de la proposta normativa només serà l'elaboració de l'aplicació informàtica, que de fet ja s'havia de fer d'acord amb la normativa vigent, i l'entrada de dades, però de fet, des del moment en que hi havia d'haver un registre estava clar que aquest havia de ser informàtic i les dades s'hi havia d'introduir.

Sense entrar en les condicions concretes de l'aplicació, consultat el CTTI, estimen que podria costar al voltant dels 200.000 euros.

La tasca d'introduir les dades s'hauria d'haver fet igual si el registre fos manual, per la qual cosa no s'estima que hi hagi cap diferència entre l'opció proposada i l'opció "no fer res".

#### **7. Establir el règim de funcionament i la composició del Consell Rector del Pla de Protecció i Ordenació del Litoral i els consells rectors dels plans d'ús del litoral i de les platges (article 28 de la Llei 8/2020).**

Encara que els seus membres no rebran cap retribució per participar-hi, la determinació de la composició del Consell Rector del Pla de Protecció i Ordenació del Litoral i dels consells rectors dels plans d'ús del litoral i de les platges tindrà un impacte pressupostari corresponent a:

- El temps de dedicació al Consell dels seus membres comptant el preu per hora de la seva retribució salarial pel nombre d'hores dedicades.
- El temps de dedicació a la convocatòria, desenvolupament de la sessió i confecció de l'acta per part de les persones de la Generalitat a qui els correspongui aquesta tasca. Cal comptar el preu/hora d'acord amb les retribucions de cadascuna de les persones que participin en aquesta tasca.

D'acord amb els càlculs que consten en els annexos 1 i 2 d'aquesta memòria, el cost anual d'ambdues tasques s'ha estimat, en el cas del Consell Rector del Pla de Protecció i Ordenació del Litoral, en 10.792,74 euros d'acord amb següent desglossi:

	Sector públic	Sector privat	Total
Cost d'assistència a les reunions	4.059,03	908,10	4.967,13
Cost de preparació de les reunions, convocatòria, redacció de les actes,...	5.825,60		5.825,60
<b>TOTAL anual</b>	<b>9.884,64</b>	<b>908,10</b>	<b>10.792,74</b>



Doc. original signat per:  
Roser Bombardo Bagaria  
19/02/2024

Document electrònic garantit amb signatura electrònica. Podeu verificar la seva integritat al web [csv.gencat.cat](http://csv.gencat.cat) fins al 19/02/2027

Original electrònic / Còpia electrònica autèntica

CODI SEGUR DE VERIFICACIÓ



0D3SCNUIGY2WXF0DAQJBHR194GF0J0E3

Data creació còpia:  
19/02/2024 17:42:27

Pàgina 21 de 42

D'acord amb els càlculs que consten en els annexos 3 i 4 d'aquesta memòria, el cost anual d'ambdues tasques s'ha estima, en el cas dels Consells rectors dels plans d'usos del litoral i les platges, en 499.237,46 euros d'acord amb aquest desglossi:

	Import (€)/ reunió		Import (€) total		
	Sector públic	Sector privat	Sector públic	Sector privat	TOTAL
Cost d'assistència a les reunions	1.080,84	544,86	72.416,49	36.505,62	108.922,11
Cost de preparació de les reunions, convocatòria, redacció de les actes,...	5.825,60		390.315,34	0,00	390.315,34
<b>TOTAL anual</b>	<b>6.906,45</b>		<b>462.731,84</b>	<b>36.505,62</b>	<b>499.237,46</b>

L'impacte sobre el sector públic s'estima en 9.884,64 euros en el cas del Consell Rector del Pla de Protecció i Ordenació del Litoral i de 462.731,84 euros en el cas dels Consells rectors dels plans d'usos del litoral i les platges.

L'impacte de l'opció "no fer res" era de 0 euros en els dos casos perquè no s'havia establert la composició dels Consells; per això l'impacte de l'opció proposada és igual a l'impacte total.

**8. Establir el règim de funcionament i composició de la Comissió d'Ordenació del Litoral (article 32 de la Llei 8/2020).**

Encara que els seus membres no rebran cap retribució per participar-hi, la determinació de la composició de la Comissió d'Ordenació del Litoral tindrà un impacte pressupostari corresponent a:

- El temps de dedicació a la Comissió del seus membres comptant el preu per hora de la seva retribució salarial pel nombre d'hores dedicades.
- El temps de dedicació a la convocatòria, la preparació dels documents a analitzar, el desenvolupament de la sessió i la confecció de l'acta per part de les persones de la Generalitat a qui els correspongui aquesta tasca. Cal comptar el preu/hora d'acord amb les retribucions de cadascuna de les persones que participin en aquesta tasca.



D'acord amb els càlculs que consten en els annexos 5 i 6 d'aquesta memòria, el cost anual d'ambdues tasques s'ha estima en el cas de la Comissió d'Ordenació del Litoral, en 31.123,34 euros d'acord amb aquest desglossi:

	Import (€)/ reunió		Import (€) total		
	Sector públic	Sector privat	Sector públic	Sector privat	TOTAL
Cost d'assistència a les reunions	1.874,99	729,48	11.249,95	4.376,88	15.626,83
Cost de preparació de les reunions, convocatòria, redacció de les actes,...	2.582,75		15.496,51		15.496,51
<b>TOTAL anual</b>	<b>4.457,74</b>		<b>26.746,46</b>	<b>4.376,88</b>	<b>31.123,34</b>

L'impacte sobre el sector públic s'estima en 26.746,46 euros.

L'impacte de l'opció "no fer res" era de 0 euros perquè no s'havia establert la composició de la Comissió; per això l'impacte de l'opció proposada és igual a l'impacte total.

**9. Desenvolupar la funció d'inspecció del litoral.**

	Doc. original signat per: Roser Bombardo Bagaria 19/02/2024	Document electrònic garantit amb signatura electrònica. Podeu verificar la seva integritat al web <a href="http://csv.gencat.cat">csv.gencat.cat</a> fins al 19/02/2027	Data creació còpia: 19/02/2024 17:42:27
	Original electrònic / Còpia electrònica autèntica  CODI SEGUR DE VERIFICACIÓ  		Pàgina 22 de 42

La determinació de les funcions i procediments de la inspecció del litoral que estableix la proposta normativa es preveu que no tindrà cap impacte en els pressupostos de la Generalitat corresponent als costos associats a la seva aplicació.

**B. Informe d'impacte normatiu en termes de simplificació i reducció de càrregues administratives**


La proposta normativa afegeix alguna càrrega administrativa i també en suprimeix alguna altra d'acord amb el que s'especifica en el següent quadre:

<p><b>LLEI 8/2020, DEL 30 DE JULIOL, DE PROTECCIÓ I ORDENACIÓ DEL LITORAL (LPOL)</b></p> <p><b>REIAL DECRET 876/2014, DE 10 D'OCTUBRE, PEL QUAL S'APROVA EL REGLAMENT GENERAL DE COSTES (RGC)</b></p> <p><b>PROJECTE DE DECRET DE DESPLEGAMENT DE LA LLEI 8/2020, DEL 30 DE JULIOL PROTECCIÓ I ORDENACIÓ DEL LITORAL (PD)</b></p>	
<p><b>OBLIGACIONS D'INFORMACIÓ:</b>                  OPCIÓ "NO FER RES"</p>	<p><b>OBLIGACIONS D'INFORMACIÓ:</b>                  OPCIÓ PROPOSADA</p>
<p><b>Població afectada:</b> Empreses i ciutadans que sol·liciten autoritzacions d'usos, instal·lacions i obres en servitud de protecció, trànsit i accés al mar, competència de la Generalitat.</p>	
<p>Article 17.1 LPOL: Les sol·licituds d'autorització d'usos, obres i instal·lacions admesos a les zones de servitud de protecció, trànsit i accés al mar, amb l'excepció de les que són de competència municipal d'acord amb aquesta llei, s'han d'adreçar a l'òrgan competent en matèria d'ordenació del litoral de la Generalitat juntament amb la documentació següent:</p> <p>a) La descripció i la justificació de l'actuació, la seva finalitat i l'adequació a la normativa urbanística i en matèria d'ordenació del litoral i de costes.</p> <p>b) Un plànol relatiu a l'emplaçament i la situació precisos de les obres i els usos del domini públic marítimoterrestre i de la zona de servitud que correspongui.</p> <p>c) El projecte bàsic de les obres o les instal·lacions.</p>	<p>Article 19.1 PD: Les sol·licituds d'autorització d'usos, obres i instal·lacions admesos a les zones de servitud de protecció, trànsit i accés al mar, amb l'excepció de les que són de competència municipal d'acord amb l'article 20, s'han d'adreçar a l'òrgan competent en matèria d'ordenació del litoral de la Generalitat juntament amb la documentació següent:</p> <p>a) La descripció i la justificació de l'actuació, la seva finalitat i l'adequació a la normativa urbanística i en matèria d'ordenació del litoral i de costes.</p> <p>b) Un plànol relatiu a l'emplaçament i la situació precisos de les obres i els usos del domini públic marítimoterrestre i de la zona de servitud que correspongui, amb coordenades UTM en sistema de referència actual, on hi han d'estar representades les línies de ribera del mar, de delimitació del domini públic marítimoterrestre, de servitud de protecció i de servitud de trànsit, definides d'acord amb el que disposa la Llei 22/1988, de 28 de juliol, de costes.</p> <p>c) El projecte bàsic de les obres o les instal·lacions o, de no ser exigible, memòria descriptiva, degudament signada amb pressupost global i, si s'escau, pressupost</p>



	Doc. original signat per: Roser Bombardo Bagaria 19/02/2024	Document electrònic garantit amb signatura electrònica. Podeu verificar la seva integritat al web <a href="http://csv.gencat.cat">csv.gencat.cat</a> fins al 19/02/2027	Data creació còpia: 19/02/2024 17:42:27
		Original electrònic / Còpia electrònica autèntica  CODI SEGUR DE VERIFICACIÓ  0D3SCNUIGY2WXF0DAQJBHR194GF0J0E3	Pàgina 23 de 42

	<p>desglossat de la part de les obres situades dins la zona de servitud de trànsit i protecció.</p> <p><b>40 memòries descriptives anuals (la meitat de les sol·licituds)</b></p> <p>d) Les dades cadastrals i registrals de la parcel·la on es volen executar les actuacions.</p> <p><b>80 sol·licituds anuals</b></p>
<p><b>Població afectada:</b> Empreses i ciutadans que sol·liciten la realització d'actuacions en relació a obres, activitats i instal·lacions en zona de servitud de protecció i de trànsit, que no comportin cap increment de la superfície ocupada o de la volumetria existent, ni un canvi de l'ús autoritzat.</p>	
<p>Article 18.2 LPOL: La declaració responsable ha d'expressar, sota la responsabilitat del declarant, el compliment dels requisits exigits per la normativa en matèria de costes i es formalitza de manera conjunta amb la sol·licitud de llicència o la comunicació urbanístiques, segons sigui el règim d'intervenció en matèria urbanística.</p>	<p>Article 21 PD: 1. La declaració responsable s'ha de formalitzar per mitjà d'un model normalitzat, que s'ha de posar a disposició de les persones interessades, o, en el seu cas, la persona representant degudament acreditada, les quals han de manifestar:</p> <p>a) Que ostenta la titularitat de la parcel·la on es volen executar les actuacions, que les obres, les activitats i les instal·lacions van ser implantades legalment i no comporten cap increment de la superfície ocupada o de la volumetria existent, ni un canvi de l'ús autoritzat</p> <p>b) Que compleixen les disposicions del capítol II del títol II de la Llei 22/1988, de 28 de juliol, de costes, relatiu a les zones de servitud de protecció, trànsit i accés al mar, l'article 17 de la Llei 8/2020, del 30 de juliol, de protecció i ordenació del litoral, i les normes generals i específiques que es dictin per desplegar-les i aplicar-les, així com que es compromet a mantenir el compliment d'aquestes obligacions.</p> <p>c) Que responen de l'exactitud i la veracitat de les dades tècniques i urbanístiques consignades.</p> <p>2. A la declaració responsable s'acompanyarà projecte tècnic de les obres d'acord amb el que s'estableix en la normativa vigent, o, de no ser exigible, memòria descriptiva de les obres amb expressió de les seves característiques, ús previst, pressupost detallat i, en el seu cas, plànols de definició, incloent alçat i seccions característiques; en el cas d'obres d'escassa entitat, esbós d'aquestes. En els plànols corresponents hi han d'estar representades les línies de ribera del mar, de delimitació del domini públic marítimoterrestre, de servitud de protecció i de servitud de trànsit, definides d'acord amb el que disposa la Llei 22/1988, de 28 de juliol, de costes.</p> <p><b>180 declaracions responsables anuals</b></p>

	<p>Doc. original signat per:  Roser Bombardo Bagaria  19/02/2024</p>	<p>Document electrònic garantit amb signatura electrònica. Podeu verificar la seva integritat al web <a href="http://csv.gencat.cat">csv.gencat.cat</a> fins al 19/02/2027</p> <p>Original electrònic / Còpia electrònica autèntica</p>	<p>Data creació còpia:  19/02/2024 17:42:27</p> <p>Pàgina 24 de 42</p>
	<p>CODI SEGUR DE VERIFICACIÓ</p>  <p>0D3SCNUIGY2WXF0DAQJBHR194GF0J0E3</p>		



<b>Població afectada:</b> Empreses i ciutadans que sol·liciten l'autorització d'activitats previstes al pla d'ús del litoral i de les platges.	
-	Article 26.2 PD: 2. Les persones interessades han de presentar la corresponent sol·licitud i, si escau, memòria o projecte que contingui la documentació següent:  a) Superfície de l'ocupació amb descripció de l'activitat, obres i instal·lacions a realitzar i les seves dimensions  b) Durada, amb data i hora d'inici i final de l'activitat  c) Plànols de la zona d'actuació on hi han d'estar representada la superfície de l'ocupació i les línies de ribera del mar, de delimitació del domini públic maritimoterrestre, de servitud de protecció, de servitud de trànsit, definides d'acord amb el que disposa la Llei 22/1988, de 28 de juliol, de Costes.  d) Mesures d'adequació de l'activitat a la normativa de contaminació acústica.  e) Justificació de l'adequada integració paisatgística de les instal·lacions.  <b>5.800 sol·licituds anuals</b>

A partir d'aquestes càrregues s'ha calculat, en els annexos 7, 8 i 9, la quantificació de les càrregues administrativa de la norma vigent, la proposta normativa i la diferència entre ambdues, respectivament.

S'estima que les càrregues administratives de la proposta normativa (pel que fa només als tràmits que modifica la proposta normativa) era de 92.319,40 euros, mentre que els de la proposta normativa són més alts; concretament de 5.868.194,48 euros. Això implica un impacte normatiu negatiu de 5.785.875,08 euros.



Doc. original signat per:  
Roser Bombardo Bagaria  
19/02/2024

Document electrònic garantit amb signatura electrònica. Podeu verificar la seva integritat al web [csv.gencat.cat](http://csv.gencat.cat) fins al 19/02/2027

Original electrònic / Còpia electrònica autèntica

CODI SEGUR DE VERIFICACIÓ



0D3SCNUIGY2WXF0DAQJBHR194GF0J0E3

Data creació còpia:  
19/02/2024 17:42:27

Pàgina 25 de 42

### **C. Informe d'impacte de gènere**

El projecte normatiu no afavoreix situacions discriminatòries per raó de gènere atès que no estableix cap distinció entre homes i dones en la seva regulació.

No es prenen mesures específiques per promoure la igualtat entre dones i homes, tenint en compte que les mesures que inclou el projecte de Llei d'ordenació del litoral no tenen cap incidència en aquest àmbit, i que tampoc no es preveu cap mesura que es pugui considerar discriminatòria.

### **D. Informe d'impacte econòmic i social**

A continuació es relacionen la proposta normativa que es preveu que tinguin un impacte econòmic i social no inclòs en l'informe d'impacte pressupostari ni en l'informe d'impacte normatiu i la quantificació o bé descripció d'aquest impacte.

#### **1. Desplegar i executar els preceptes de la Llei 8/2020, de 30 de juliol, de protecció i ordenació del litoral.**

És la motivació principal per la qual cal fer una proposta normativa. El seu impacte econòmic i social és la suma de tots els de la resta d'objectius.

#### **2. Incorporar l'Acord de la Subcomissió de Seguiment Normatiu, Prevenció i Solució de Conflictes de la Comissió Bilateral Generalitat-Estat de data 4 de maig de 2021 en relació amb la citada Llei.**

La proposta normativa es preveu que tindrà un impacte econòmic i social positiu perquè aclareix quins són els tràmits que s'han de fer amb l'Administració de l'Estat i en facilita la interpretació, encara que la normativa estatal ja ho determinés.

#### **3. Desenvolupar els instruments de planificació de la Llei.**

- Pla d'ordenació del litoral

A més dels impactes pressupostari i normatiu es preveu que aquesta mesura tindrà altres impactes econòmics i socials relacionats amb la millor protecció del litoral català en millorar-ne la seguretat jurídica.

La millor protecció del litoral implicarà una millora en l'estat de les platges i de tot el litoral en general. Això és d'esperar que comportarà un increment dels visitants i, per tant, una major activitat econòmica per les zones costaneres.

- Plans d'ús del litoral i de les platges

Com en el cas de la mesura anterior els plans d'usos han de millorar la protecció de les platges i del litoral en general a més de racionalitzar-ne la gestió i propiciar-ne la participació de tots els agents implicats.

#### **4. Desenvolupar el règim d'intervenció administrativa a les zones de servitud**



La proposta normativa es preveu que tindrà un impacte econòmic i social positiu perquè aclareix quins són els tràmits i la documentació que han d'aportar els qui sol·liciten una autorització d'usos, obres i instal·lacions admesos a les zones de servitud de protecció, trànsit i accés al mar. Ja se n'ha calculat l'impacte normatiu, però els aclariments que afegeix la proposta normativa es preveu que en facilitaràn la tramitació i, per tant, facilitaràn també la implantació de les activitats corresponents, algunes amb un impacte econòmic important per la forta demanda que hi ha estacionalment en aquest àmbit territorial.

#### **5. Desenvolupar el règim d'utilització del domini públic**

Com en el cas anterior, la proposta normativa es preveu que tindrà un impacte econòmic i social positiu perquè aclareix quins són els tràmits i la documentació que han d'aportar els qui sol·liciten una concessió per a l'ocupació dels béns del domini públic marítimoterrestre amb obres o instal·lacions no desmuntables i també autorització per a les activitats previstes en els plans d'ús del litoral i de les platges. Com en el cas anterior, ja se n'ha calculat l'impacte normatiu, però els aclariments que afegeix la proposta normativa es preveu que en facilitaràn la tramitació i, per tant, facilitaràn també la implantació de les activitats corresponents, algunes amb un impacte econòmic important per la forta demanda que hi ha estacionalment en aquest àmbit territorial.

#### **6. Desenvolupar el Registre de concessions del domini públic marítimoterrestre**

Si bé la Llei 8/2020 ja establia que s'havia de crear aquest registre, la concreció de les seves característiques i el fet d'establir que ha de ser electrònic es preveu que suposarà un impacte positiu per a l'economia dels municipis del litoral perquè facilitarà la concessió, la gestió i el control d'aquestes concessions.

#### **7. Establir el règim de funcionament i la composició del Consell Rector del Pla de Protecció i Ordenació del Litoral i els consells rectors dels plans d'ús del litoral i de les platges (article 28 de la Llei 8/2020).**

- Consell rector del Pla d'ordenació del litoral

L'impacte econòmic i social d'aquesta mesura serà positiu perquè establirà els mecanismes de coordinació i col·laboració entre els diferents agents implicats en la gestió del litoral; ajuntaments, entitats promotores, organitzacions no governamentals que promouen la protecció del medi, usuaris, concessionaris d'activitats i la pròpia Generalitat.

- Consells rectors dels plans d'ús del litoral i les platges

Els consells rectors dels plans d'usos també possibilitaran la major implicació i coordinació de tots els agents implicats en la gestió del litoral i afavoriran sinèrgies entre la iniciativa pública i privada.

#### **8. Establir el règim de funcionament i composició de la Comissió d'Ordenació del Litoral (article 32 de la Llei 8/2020).**

La Comissió es preveu que millorarà la coordinació entre les administracions públiques per assolir una major coherència en la gestió del litoral. Això serà possible perquè aquest organisme està compostat per representants dels departaments de la Generalitat amb

27



Doc. original signat per:  
Roser Bombardo Bagaria  
19/02/2024

Document electrònic garantit amb signatura electrònica. Podeu verificar la seva integritat al web [csv.gencat.cat](http://csv.gencat.cat) fins al 19/02/2027

Original electrònic / Còpia electrònica autèntica

CODI SEGUR DE VERIFICACIÓ



0D3SCNUIGY2WXF0DAQJBHR194GF0J0E3

Data creació còpia:  
19/02/2024 17:42:27

Pàgina 27 de 42

competències en matèria de costes així com per representants dels ajuntaments costaners. Aquesta major coordinació i coherència s'haurà de fer palès, especialment, a l'hora d'aprovar els plans d'ús del litoral i les platges i en l'atorgament, modificació i pròrroga de les concessions d'ocupació del domini públic marítimoterrestre.

### **9. Desenvolupar la funció d'inspecció del litoral.**

La proposta normativa facilita una major col·laboració entre les administracions públiques en la seva funció inspectora i també farà possible una major eficàcia i eficiència en la funció inspectora.

Tot plegat hauria de facilitar la detecció de les infraccions i, per tant, un major compliment de la normativa.

Com diu el preàmbul de la Llei 22/1988, de 28 de juliol, de costes, abans citat: "El desenvolupament sostenible s'alimenta de la relació recíproca entre l'activitat econòmica i la qualitat ambiental. Un litoral que es mantingui ben conservat contribueix al desenvolupament econòmic i els beneficis d'aquest redonden, al seu torn, en la millora mediambiental."

### **3. Comparació de les opcions de regulació considerades**

A continuació s'ha fet la comparació entre les opcions de regulació considerades.



Doc. original signat per:  
Roser Bombardo Bagaria  
19/02/2024

Document electrònic garantit amb signatura electrònica. Podeu verificar la seva integritat al web [csv.gencat.cat](http://csv.gencat.cat) fins al 19/02/2027

Original electrònic / Còpia electrònica autèntica

CODI SEGUR DE VERIFICACIÓ



0D3SCNUIGY2WXF0DAQJBHR194GF0J0E3

Data creació còpia:  
19/02/2024 17:42:27

Pàgina 28 de 42

Opcions de regulació	Impacte pressupostari		Impacte econòmic i social		Valoració sobre l'objectiu
	Proposta normativa		Proposta normativa		Proposta normativa
	Costos	Beneficis	Costos	Beneficis	
1. Desplegar i executar els preceptes de la Llei 8/2020, del 30 de juliol, de protecció i ordenació del litoral.	-----	-----	-----	-----	Complex, per definició, amb l'objectiu de desplegar els preceptes
2. Incorporar l'Acord de la Subcomissió de Seguiment Normatiu, Prevenció i Solució de Conflictes de la Comissió Bilateral Generalitat-Estat de data 4 de maig de 2021 en relació amb la citada Llei.	No es preveu impacte	No es preveu impacte	No es preveu impacte	Major claretat en les obligacions de particulars administracions	Es preveu que permetrà assolir l'objectiu d'assolir una major claretat en relació a les
3. Desenvolupar els instruments de planificació de la Llei.	No es preveu impacte	No es preveu impacte	No es preveu impacte	Major claretat en les obligacions de particulars administracions	Es preveu que permetrà assolir els objectius fixats
4. Desenvolupar el règim d'intervenció administrativa a les zones de servitud.	No es preveu impacte	No es preveu impacte	No es preveu impacte	Major claretat en les obligacions de particulars administracions	Es preveu que permetrà assolir els objectius fixats
5. Desenvolupar el règim d'utilització del domini públic.	No es preveu impacte	No es preveu impacte	No es preveu impacte	Major claretat en les obligacions de particulars administracions	Es preveu que permetrà assolir els objectius fixats
6. Desenvolupar el Registre de concessions del domini públic maritimoterrestre.	Es preveu un cost que cal acabar de determinar però que podria ser d'uns 200.000 euros	-----	No disposar de la informació de les concessions de manera àgil i fàcil	Disposar de manera ràpida i segura de la informació sobre les concessions i facilitar-ne la tramitació als particulars.	Es preveu que permetrà assolir els objectius fixats
7. Establir el règim de funcionament i composició del Consell Rector del Pla de Protecció i Ordenació del Litoral i dels consells dels plans d'ús del litoral i de les platges	Cosell Rector del Pla de Protecció i Ordenació del Litoral: 9.703,96 euros Consells rectors dels plans d'ús del litoral i les platges: 485.652,42 euros	-----	No implicar les administracions i els agents en la gestió del litoral.	Major implicació de diferents administracions i agents implicats en la gestió del litoral i les platges	Es preveu que permetrà assolir els objectius fixats
8. Establir el règim de funcionament i composició de la Comissió d'Ordenació del litoral	30.014,78 euros	-----	No implicar les administracions i els agents en la gestió del litoral.	Major implicació de diferents administracions i agents implicats en la gestió del litoral i les platges	Es preveu que permetrà assolir els objectius fixats
9. Desenvolupar la funció d'inspecció del litoral.	No es preveu impacte	No es preveu impacte	Menor capacitat inspectora	Facilitar i agilitar la inspecció del litoral	Es preveu que permetrà assolir els objectius fixats
<b>Total import</b>	806.371,16				

#### 4. Implementació, seguiment i avaluació de la norma

La implantació, seguiment i avaluació de la norma correspon al Departament de la Generalitat amb competències en matèria de costes i als ajuntaments costaners. La llei 8/2020, de 30 de juliol, de protecció i ordenació del litoral, que aquesta proposta normativa desenvolupa, n'estableix com a instruments el Consell rector del Pla d'ordenació del litoral català i dels consells rectors dels plans d'ús del litoral i les platges perquè estableix que hauran de fer, entre d'altres aquestes tasques (art. 39):

- Establir, d'acord amb les disposicions del mateix instrument de gestió i ordenació, les directrius per a exercir la gestió dels espais litorals.
- Aprovar el programa d'actuació i la memòria anual de gestió.
- Proposar el pressupost anual d'inversions en l'àmbit territorial corresponent d'acord amb les prioritats fixades pels instruments de gestió i ordenació.
- Fer el seguiment de les actuacions de les administracions representades que puguin afectar l'espai litoral.
- Ésser objecte de consulta en la tramitació de qualsevol disposició, pla o programa que afecti l'àmbit territorial de l'instrument d'ordenació i gestió.
- Proposar i promoure mesures i actuacions per a la millora de l'espai litoral d'acord amb els principis i els objectius que estableix aquesta llei.

29

Av. Josep Tarradellas, 2-6  
08029 Barcelona  
Tel. 93 495 80 00



Doc. original signat per:  
Roser Bombardo Bagaria  
19/02/2024

Document electrònic garantit amb signatura electrònica. Podeu verificar la seva integritat al web [csv.gencat.cat](http://csv.gencat.cat) fins al 19/02/2027

Original electrònic / Còpia electrònica autèntica

CODI SEGUR DE VERIFICACIÓ



0D3SCNUIGY2WXF0DAQJBHR194GF0J0E3



Data creació còpia:  
19/02/2024 17:42:27

Pàgina 29 de 42

- g) Proposar, si escau, modificacions de l'instrument d'ordenació i gestió o l'aprovació de nous instruments de gestió.
- h) Avaluar el compliment dels objectius del Pla.
- i) Qualsevol altra funció relacionada amb la gestió dels espais litorals, segons la naturalesa i objecte d'aquests consells rectors.

Roser Bombardó i Bagaria  
Directora general de Polítiques de Muntanya i del Litoral

Signat electrònicament

	Doc. original signat per: Roser Bombardo Bagaria 19/02/2024	Document electrònic garantit amb signatura electrònica. Podeu verificar la seva integritat al web <a href="http://csv.gencat.cat">csv.gencat.cat</a> fins al 19/02/2027	Data creació còpia: 19/02/2024 17:42:27
		Original electrònic / Còpia electrònica autèntica	
		CODI SEGUR DE VERIFICACIÓ	Pàgina 30 de 42
			
		0D3SCNUIGY2WXF0DAQJBHR194GF0J0E3	

**Annex 1. Quantificació dels costos d'assistència a les reunions del Consell rector del Pla de Protecció i Ordenació del Litoral**

Estimació cost d'assistència a les reunions proposta normativa

Projecte de decret per al desplegament de la Llei 8/2020, del 30 de juliol protecció i ordenació del litoral

Càrrec	Naturalesa	Article	Sector	Organisme	Persones	Hores	Import (€)	Nivell	Sou anual (€) (a)	Cost no salarial (33,16%) (b)	Cost laboral (a)+(b)	Cost no laboral (25% laboral)	Hores anuals	Preu/hora
Presidència	Titular del departament competent en matèria de territori		Públic	Generalitat	1	3	367,29	Conseller	120.773,72	40.048,57	160.822,29	40.205,57	1642	122,43
Vicepresidència	Titular de la Secretaria competent en matèria d'ordenació del litoral		Públic	Generalitat	1	3	292,72	Secretari	96.253,24	31.917,57	128.170,81	32.042,70	1642	97,57
Secretaria	Funcionari/a designada pel departament competent en matèria d'ordenació del litoral		Públic	Generalitat	1	3	132,48	A-24	43.563,06	14.445,51	58.008,57	14.502,14	1642	44,16
Vocal	Una persona en representació de la Direcció General competent en matèria d'ordenació del Litoral, designada per la persona titular del departament		Públic	Generalitat	1	3	181,48	A-26	59.675,94	19.788,54	79.464,48	19.866,12	1642	60,49
Vocal	Una persona en representació de la Direcció General competent en matèria de Ports, designada per la persona titular del departament.		Públic	Generalitat	1	3	181,48	A-26	59.675,94	19.788,54	79.464,48	19.866,12	1642	60,49
Vocal	Una persona en representació de la Direcció General competent en matèria d'ordenació del territori i de paisatge, d'urbanisme i d'arquitectura designada per la persona titular del departament.		Públic	Generalitat	1	3	181,48	A-26	59.675,94	19.788,54	79.464,48	19.866,12	1642	60,49
Vocal	Una persona en representació del departament de la Generalitat competent en matèria de canvi climàtic, designada per la persona titular del departament.		Públic	Generalitat	1	3	181,48	A-26	59.675,94	19.788,54	79.464,48	19.866,12	1642	60,49
Vocal	Una persona en representació del departament de la Generalitat competent en matèria de medi natural i biodiversitat, designada per la persona titular del departament		Públic	Generalitat	1	3	181,48	A-26	59.675,94	19.788,54	79.464,48	19.866,12	1642	60,49
Vocal	Una persona designada pel departament de la Generalitat competent en matèria d'emergències i la protecció civil, designada per la persona titular del departament.		Públic	Generalitat	1	3	181,48	A-26	59.675,94	19.788,54	79.464,48	19.866,12	1642	60,49
Vocal	Una persona en representació de l'Agència Catalana de l'Aigua.		Públic	Generalitat	1	3	181,48	A-26	59.675,94	19.788,54	79.464,48	19.866,12	1642	60,49
Vocal	Una persona en representació de l'Institut Cartogràfic i Geològic de Catalunya (ICGC)		Públic	Generalitat	1	3	181,48	A-26	59.675,94	19.788,54	79.464,48	19.866,12	1642	60,49
Vocal	Una persona en representació de l'Observatori del Paisatge		Públic	Generalitat	1	3	181,37	A-26	59.676,94	19.788,87	79.465,81	19.866,45	1643	60,46
Vocal	Una persona en representació del Consell Català de Cogestió Marítima		Públic	Generalitat	1	3	181,27	A-27	59.677,94	19.789,20	79.467,14	19.866,79	1644	60,42
Vocal	Dues persones en representació de les associacions municipals més representatives, designades per la persona titular de la presidència de cadascuna d'aquestes entitats.		Públic	Administració local	2	3	363,18	A-25	59.674,94	19.788,21	79.463,15	19.865,79	1641	60,53
Vocal	Una persona a proposta de l'Àrea Metropolitana de Barcelona.		Públic	Administració local	1	3	181,48	A-26	59.675,94	19.788,54	79.464,48	19.866,12	1642	60,49
Vocal	Una persona a proposta dels Centres i Estudis Universitaris de Catalunya		Públic	Generalitat	1	3	181,48	A-26	59.675,94	19.788,54	79.464,48	19.866,12	1642	60,49
Vocal	Tres persones en representació de l'Administració General de l'Estat, designada pel Ministeri competent en matèria de la Costa y del Mar.		Públic	Estat	3	3	544,44	A-26	59.675,94	19.788,54	79.464,48	19.866,12	1642	60,49
Vocal	Una persona en representació de les Capitanies Marítimes designada pel Ministeri competent.		Públic	Estat	1	3	181,48	A-26	59.675,94	19.788,54	79.464,48	19.866,12	1642	60,49
Vocal	Una persona a proposta del Col·legi d'Enginyers de Camins, Canals i Ports de Catalunya.		Privat	Col·legi Enginyeria Camins	1	3	181,62							60,54
Vocal	Una persona a proposta de les associacions ecologistes relacionades amb la defensa i conservació del litoral radicades a Catalunya.		Privat	Associació ecologista	1	3	181,62							60,54
Vocal	Una persona a proposta de les organitzacions empresarials vinculades a les activitats econòmiques que es desenvolupen en el domini públic marítimoterrestre i zones de servitud.		Privat	Organització empresarial Federació Catalana de Vela	1	3	181,62							60,54
Vocal	Una persona a proposta de la Federació Catalana de Vela.		Privat	Vela	1	3	181,62							60,54
Vocal	Una persona de reconegut prestigi professional i/o empresarial català en matèria d'ordenació del litoral de lliure designació pel titular o la titular del departament competent en matèria de territori.		Privat		1	3	181,62							60,54
<b>TOTAL anual Sector públic</b>					<b>21</b>	<b>54</b>	<b>4.059,03</b>							
<b>TOTAL anual Sector privat</b>					<b>5</b>	<b>15</b>	<b>908,10</b>							
<b>TOTAL</b>					<b>26</b>	<b>69</b>	<b>4.967,13</b>							



Doc. original signat per:  
 Roser Bombardo Bagaria 19/02/2024

Document electrònic garantit amb signatura electrònica. Podeu verificar la seva integritat al web [csv.gencat.cat](http://csv.gencat.cat) fins al 19/02/2027

Original electrònic / Còpia electrònica autèntica

**CODI SEGUR DE VERIFICACIÓ**



0D3SCNUIGY2WXF0DAQJBHR194GF0J0E3

Data creació còpia:  
 19/02/2024 17:42:27

Pàgina 31 de 42

**Annex 2. Quantificació dels costos de preparació de les reunions del Consell rector del Pla de Protecció i Ordenació del Litoral**

0,3316  
0,25

Estimació cost de preparació de les reunions, convocatòria, redacció de les actes,...

Projecte de decret per al desplegament de la Llei 8/2020, del 30 de juliol protecció i ordenació del litoral

Consell rector del Pla de Protecció i Ordenació del Litoral

Càrrec	Nivell	Article	Persones	Hores	Import (€)	Sou anual (€) (a)	Cost no salarial (33,16%) (b)	Cost laboral (a)+(b)	Cost no laboral (25% laboral)	Hores anuals	Preu/hora
Tècnic superior	A-22		1	37,5	1.414,59	37.212,52	12.339,67	49.552,19	12.388,05	1642	37,72
Administratiu	C-14		1	37,5	894,78	23.538,14	7.805,25	31.343,39	7.835,85	1642	23,86
Cap de Servei	A-26		1	30	1.814,81	59.675,94	19.788,54	79.464,48	19.866,12	1642	60,49
Subdirector	A-30		1	22,5	1.701,43	74.596,72	24.736,27	99.332,99	24.833,25	1642	75,62
<b>TOTAL anual</b>			<b>4</b>		<b>5.825,60</b>						

	Sector públic	Sector privat	Total
Cost d'assistència a les reunions	4.059,03	908,10	4.967,13
Cost de preparació de les reunions, convocatòria, redacció de les actes,...	5.825,60		5.825,60
<b>TOTAL anual</b>	<b>9.884,64</b>	<b>908,10</b>	<b>10.792,74</b>



Doc. original signat per:  
 Roser Bombardo Bagaria 19/02/2024

Document electrònic garantit amb signatura electrònica. Podeu verificar la seva integritat al web [csv.gencat.cat](http://csv.gencat.cat) fins al 19/02/2027

Original electrònic / Còpia electrònica autèntica

**CODI SEGUR DE VERIFICACIÓ**



0D3SCNUIGY2WXF0DAQJBHR194GF0J0E3

Data creació còpia:  
 19/02/2024 17:42:27

Pàgina 32 de 42



**Annex 3. Quantificació dels costos d'assistència a les reunions dels Consells rectors dels plans d'ús del litoral i de les platges**

Estimació cost d'assistència a les reunions proposta normativa

Projecte de decret per al desplegament de la Llei 8/2020, del 30 de juliol protecció i ordenació del litoral

Càrrec	Naturalesa	Article	Sector	Organisme	Persones	Hores	Import (€)	Nivell	Sou anual (€) (a)	Cost no salarial (33,16%) (b)	Cost laboral (a)+(b)	Cost no laboral (25% laboral)	Hores anuals	Preu/hora
Presidència	Alcalde		Públic	Administració local	1	3	202,88	Alcalde	66.713,22 (1)	22.122,10	88.835,32	22.208,83	1642	67,63
Vicepresidència	Regidoria		Públic	Administració local	1	3	202,76	Alcalde	66.714,22 (1)	22.122,44	88.836,66	22.209,16	1643	67,59
Secretaria	Secretari de l'Ajuntament o altre persona Ajuntament		Públic	Administració local	1	3	277,76	Secretari d'Ajuntament	91.334,92 (2)	30.286,66	121.621,58	30.405,39	1642	92,59
Vocal	Tres persones del mateix Ajuntament		Públic	Administració local	3	3	397,44	A-24	43563,06	14.445,51	58.008,57	14.502,14	1642	44,16
Vocal	Una persona designada per les associacions ecologistes més representatives del municipi.		Privat	Associació ecologista	1	3	181,62							60,54
Vocal	Una persona en representació de les organitzacions empresarials del municipi vinculades a les activitats econòmiques que es desenvolupen en el domini públic marítimoterrestre i les seves zones de servitud.		Privat	Organització empresarial	1	3	181,62							60,54
Vocal	Una persona en representació de les Associacions de Veïns del municipi de la franja litoral		Privat	Associació de Veïns	1	3	181,62							60,54
							<b>1.080,84</b>							
<b>TOTAL anual per municipi Sector Públic</b>							<b>1.080,84</b>							
<b>TOTAL anual per municipi Sector Privat</b>							<b>544,86</b>							
<b>TOTAL anual per municipi</b>							<b>1.625,70</b>							
<b>TOTAL anual pels 67 municipis amb pla d'usos Sector Públic</b>							<b>72.416,49</b>							
<b>TOTAL anual pels 67 municipis amb pla d'usos Sector Privat</b>							<b>36.505,62</b>							
<b>TOTAL anual pels 67 municipis amb pla d'usos</b>							<b>108.922,11</b>							

(1) Retribució anual de l'alcalde de Mataró per a l'any 2023. Alguns alcaldes tenen retribucions més altes com el de Badalona (76.391,28 euros) o més baixes com el d'Arenys de Mar (43.430 euros).

(2) Sou del/ de la Secretari/a de Cunit pel 2023



Doc. original signat per:  
 Roser Bombardo Bagaria 19/02/2024

Document electrònic garantit amb signatura electrònica. Podeu verificar la seva integritat al web [csv.gencat.cat](http://csv.gencat.cat) fins al 19/02/2027

Original electrònic / Còpia electrònica autèntica

**CODI SEGUR DE VERIFICACIÓ**



0D3SCNUIGY2WXF0DAQJBHR194GF0J0E3

Data creació còpia:  
 19/02/2024 17:42:27

Pàgina 33 de 42

**Annex 4. Quantificació dels costos d'assistència a les reunions dels Consells rectors dels plans d'ús del litoral i de les platges**

Estimació cost de preparació de les reunions, convocatòria, redacció de les actes,...

0,3316  
0,25

Projecte de decret per al desplegament de la Llei 8/2020, del 30 de juliol protecció i ordenació del litoral

Càrrec	Nivell	Persones	Hores	Import (€)	Sou anual (€) (a)	Cost no salarial (B3,16%) (b)	Cost laboral (a)+(b)	Cost no laboral (25% laboral)	Hores anuals Preu/hora
Tècnic superior	A-22	1	37,5	1.414,59	37.212,52	12.339,67	49.552,19	12.388,05	1642 37,72
Administratiu	C-14	1	37,5	894,78	23.538,14	7.805,25	31.343,39	7.835,85	1642 23,86
Cap de Servei	A-26	1	30,0	1.814,81	59.675,94	19.788,54	79.464,48	19.866,12	1642 60,49
Subdirector	A-30	1	22,5	1.701,43	74.596,72	24.736,27	99.332,99	24.833,25	1642 75,62
<b>TOTAL anual</b>		<b>4</b>		<b>5.825,60</b>					
<b>TOTAL anual pels 67 municipis amb pla d'usos</b>		<b>268</b>		<b>390.315,34</b>					

	Import (€)/ reunió		Import (€) total		TOTAL
	Sector públic	Sector privat	Sector públic	Sector privat	
Cost d'assistència a les reunions	1.080,84	544,86	72.416,49	36.505,62	108.922,11
Cost de preparació de les reunions, convocatòria, redacció de les actes,...	5.825,60		390.315,34	0,00	390.315,34
<b>TOTAL anual</b>	<b>6.906,45</b>		<b>462.731,84</b>	<b>36.505,62</b>	<b>499.237,46</b>



Doc. original signat per:  
 Roser Bombardo Bagaria 19/02/2024

Document electrònic garantit amb signatura electrònica. Podeu verificar la seva integritat al web [csv.gencat.cat](http://csv.gencat.cat) fins al 19/02/2027

Original electrònic / Còpia electrònica autèntica

**CODI SEGUR DE VERIFICACIÓ**



0D3SCNUIGY2WXF0DAQJBHR194GF0J0E3

Data creació còpia:  
 19/02/2024 17:42:27

Pàgina 34 de 42

**Annex 5. Quantificació dels costos d'assistència a les reunions de la Comissió d'Ordenació del litoral**

Estimació cost d'assistència a les reunions proposta normativa

Projecte de decret per al desplegament de la Llei 8/2020, del 30 de juliol protecció i ordenació del litoral

Càrrec	Naturalesa	Article	Sector	Organisme	Persones	Hores	Import (€)	Nivell	Sou anual (€) (a)	Cost no salarial (33,16%) (b)	Cost laboral (a)+(b)	Cost no laboral (25% laboral)	Hores anuals	Preu/hora
Presidència	Titular de la Secretaria competent en matèria d'ordenació del litoral		Públic	Generalitat	1	3	292,72	Secretari	96.253,24	31.917,57	128.170,81	32.042,70	1642	97,57
Vicepresidència	Titular de la Direcció General competent en matèria d'ordenació del Litoral		Públic	Generalitat	1	3	292,72	Secretari	96.253,24	31.917,57	128.170,81	32.042,70	1642	97,57
Secretaria	Funcionari/a designada per la presidència de l'òrgan		Públic	Generalitat	1	3	132,48	A-24	43.563,06	14.445,51	58.008,57	14.502,14	1642	44,16
	La persona titular de la Subdirecció General competent en matèria del Litoral		Públic	Generalitat	1	3	226,86	A-30	74.596,72	24.736,27	99.332,99	24.833,25	1642	75,62
Vocal	Una persona en representació de la Direcció General competent en matèria d'ordenació del territori i de paisatge, d'urbanisme i d'arquitectura.		Públic	Generalitat	1	3	181,48	A-26	59.675,94	19.788,54	79.464,48	19.866,12	1642	60,49
Vocal	Una persona en representació de l'Assessoria Jurídica del Departament competent en matèria de Litoral.		Públic	Generalitat	1	3	204,30	A-27	67.178,96	22.276,54	89.455,50	22.363,88	1642	68,10
Vocal	Una persona en representació del departament de la Generalitat competent en matèria de canvi climàtic, designada per la persona titular del departament.		Públic	Generalitat	1	3	181,48	A-26	59.675,94	19.788,54	79.464,48	19.866,12	1642	60,49
Vocal	Una persona en representació del departament de la Generalitat competent en matèria de medi natural i biodiversitat, designada per la persona titular del departament		Públic	Generalitat	1	3	181,48	A-26	59.675,94	19.788,54	79.464,48	19.866,12	1642	60,49
Vocal	Dues persones a proposta de l'Associació municipal més representativa.		Privat		2	3	363,24							60,54
Vocal	Una persona en representació del sector empresarial vinculat al litoral,		Privat		1	3	184,62							61,54
Vocal	Una persona del sector acadèmic, amb reconegut prestigi professional i expertesa en matèria ambiental, de lluita contra el canvi climàtic, de costes i d'urbanisme		Privat		1	3	181,62							60,54
<b>TOTAL Sector públic</b>							<b>1.874,99</b>							
<b>TOTAL Sector privat</b>							<b>729,48</b>							
<b>TOTAL</b>							<b>2.604,47</b>							
<b>TOTAL anual per 6 reunions Sector públic</b>							<b>11.249,95</b>							
<b>TOTAL anual per 6 reunions Sector privat</b>							<b>4.376,88</b>							
<b>TOTAL anual per 6 reunions</b>							<b>15.626,83</b>							



Doc. original signat per:  
 Roser Bombardo Bagaría 19/02/2024

Document electrònic garantit amb signatura electrònica. Podeu verificar la seva integritat al web [csv.gencat.cat](http://csv.gencat.cat) fins al 19/02/2027

Original electrònic / Còpia electrònica autèntica

**CODI SEGUR DE VERIFICACIÓ**



0D3SCNUIGY2WXF0DAQJBHR194GF0J0E3

Data creació còpia:  
 19/02/2024 17:42:27

Pàgina 35 de 42

**Annex 6. Quantificació dels costos d'assistència a les reunions de la Comissió d'Ordenació del litoral**

Estimació cost de preparació de les reunions, convocatòria, redacció de les actes,...

0,3316  
0,25

**Projecte de decret per al desplegament de la Llei 8/2020, del 30 de juliol protecció i ordenació del litoral**

Càrrec	Nivell	Persones	Hores	Import (€)	Sou anual	Hores	
						anuals	Preu/hora
Tècnic superior	A-22	1	37,5	854,54	37.212,52	1633	22,79
Administratiu	C-14	1	37,5	540,53	23.538,14	1633	14,41
Cap de Servei	A-26	1	22,5	822,23	59.675,94	1633	36,54
Subdirector	A-30	1	8	365,45	74.596,72	1633	45,68
<b>TOTAL</b>				<b>2.582,75</b>			
<b>TOTAL anual per 6 reunions</b>				<b>15.496,51</b>			



Doc. original signat per:  
 Roser Bombardo Bagaria 19/02/2024

Document electrònic garantit amb signatura electrònica. Podeu verificar la seva integritat al web [csv.gencat.cat](http://csv.gencat.cat) fins al 19/02/2027

Original electrònic / Còpia electrònica autèntica

Data creació còpia:  
 19/02/2024 17:42:27

Pàgina 36 de 42

**CODI SEGUR DE VERIFICACIÓ**

0D3SCNUIGY2WXF0DAQJBHR194GF0J0E3

	Import (€)/ reunió		Import (€) total		
	Sector públic	Sector privat	Sector públic	Sector privat	TOTAL
Cost d'assistència a les reunions	1.874,99	729,48	11.249,95	4.376,88	15.626,83
Cost de preparació de les reunions, convocatòria, redacció de les actes,...	2.582,75		15.496,51		15.496,51
<b>TOTAL anual</b>	<b>4.457,74</b>		<b>26.746,46</b>	<b>4.376,88</b>	<b>31.123,34</b>



Doc. original signat per:  
Roser Bombardo Bagaria 19/02/2024

Document electrònic garantit amb signatura electrònica. Podeu verificar la seva integritat al web [csv.gencat.cat](http://csv.gencat.cat) fins al 19/02/2027

Original electrònic / Còpia electrònica autèntica

CODI SEGUR DE VERIFICACIÓ



0D3SCNUIGY2WXF0DAQJBHR194GF0J0E3

Data creació còpia:  
19/02/2024 17:42:27

Pàgina 37 de 42

**ANNEX 7. QUANTIFICACIÓ DE CÀRREGUES ADMINISTRATIVES: Llei 8/2020, del 30 de juliol de protecció i ordenació del litoral**

Núm.	Obligacions d'informació	Art.	Categoria CU	Preu (p) € / h				Temps (t) h				p x t				Suma p x t	Freqüència / any F	Nombre empreses afectades/ esdeveniments N	Q (F * N)	Cost € Q * (p x t)
				Adm.	Tec.	Prof.	Dir.	Adm.	Tec.	Prof.	Dir.	Adm.	Tec.	Prof.	Dir.					
	<b>Població afectada: empreses afectades</b>																			
1	Població afectada: Empreses i ciutadans que sol·liciten autoritzacions d'usos, instal·lacions i obres en servitud de protecció, trànsit i accés al mar, competència de la Generalitat.	17.1	9. Doc. Complexitat alta	25,13	33,04	43,10	60,54	8	7,5	9,5	2	201,04	247,80	409,45	121,08	979,37	1,00	80	80,00	78.349,60 €
2	Població afectada: Empreses i ciutadans que sol·liciten la realització d'actuacions en relació a obres, activitats i instal·lacions en zona de servitud de protecció i de trànsit, que no comportin cap increment de la superfície ocupada o de la volumetria existent, ni un canvi de l'ús autoritzat.	18.2	4. Presentar DR	25,13	33,04	43,10	60,54	1,5	0,75	0	0,25	37,70	24,78	0,00	15,14	77,61	1,00	180	180,00	13.969,80 €
3	Població afectada: Empreses i ciutadans que sol·liciten l'autorització d'activitats previstes al pla d'ús del litoral i de les platges.			25,13	33,04	43,10	60,54	0	0	0	0	0,00	0,00	0,00	0,00	0,00	0,00	0	0,00	0,00 €
	<b>Cost total</b>																			<b>92.319,40 €</b>

Doc. original signat per:  
 Roser Bombardo Bagaria 19/02/2024

Document electrònic garantit amb signatura electrònica. Podeu verificar la seva integritat al web [csv.gencat.cat](http://csv.gencat.cat) fins al 19/02/2027

Original electrònic / Còpia electrònica autèntica

**CODI SEGUR DE VERIFICACIÓ**



0D3SCNUIGY2WXF0DAQJBHR194GF0J0E3

Data creació còpia:  
 19/02/2024 17:42:27

Pàgina 38 de 42



ANNEX 8. QUANTIFICACIÓ DE CÀRREGUES ADMINISTRATIVES: Projecte de decret de desplegament de la Llei 8/2020, del 30 de juliol de protecció i ordenació del litoral

Núm.	Obligacions d'informació	Art.	Categoria CU	Preu (p) € / h				Temps (t) h				p x t				Suma p x t	Freqüència / any F	Nombre empreses afectades/ esdeveniments N	Q (F * N)	Cost € Q * (p x t)
				Adm.	Tec.	Prof.	Dir.	Adm.	Tec.	Prof.	Dir.	Adm.	Tec.	Prof.	Dir.					
	Població afectada: empreses afectades																			
1	Població afectada: Empreses i ciutadans que sol·liciten autoritzacions d'usos, instal·lacions i obres en servitud de protecció, trànsit i accés al mar, competència de la Generalitat.	19.1	8. Doc. Complexitat mitjana	25,13	33,04	43,10	60,54	1	2	0,7	0,3	25,13	66,08	30,17	18,16	139,54	1,00	40	40,00	5.581,68 €
1	Població afectada: Empreses i ciutadans que sol·liciten autoritzacions d'usos, instal·lacions i obres en servitud de protecció, trànsit i accés al mar, competència de la Generalitat.	19.1	7. Doc. Complexitat baixa	25,13	33,04	43,10	60,54	1	0	0	0	25,13	0,00	0,00	0,00	25,13	1,00	80	80,00	2.010,40 €
2	Població afectada: Empreses i ciutadans que sol·liciten la realització d'actuacions en relació a obres, activitats i instal·lacions en zona de servitud de protecció i de trànsit, que no comportin cap increment de la superfície ocupada o de la volumetria existent, ni un canvi de l'ús autoritzat.	21	9. Doc. Complexitat alta	25,13	33,04	43,10	60,54	8	7,5	9,5	2	201,04	247,80	409,45	121,08	979,37	1,00	180	180,00	176.286,60 €
2	Població afectada: Empreses i ciutadans que sol·liciten la realització d'actuacions en relació a obres, activitats i instal·lacions en zona de servitud de protecció i de trànsit, que no comportin cap increment de la superfície ocupada o de la volumetria existent, ni un canvi de l'ús autoritzat.	21	4. Presentar DR	25,13	33,04	43,10	60,54	1,5	0,75	0	0,25	37,70	24,78	0,00	15,14	77,61	1,00	180	180,00	13.969,80 €
3	Població afectada: Empreses i ciutadans que sol·liciten l'autorització d'activitats previstes al pla d'ús del litoral i de les platges.	26.2	9. Doc. Complexitat alta	25,13	33,04	43,10	60,54	8	7,5	9,5	2	201,04	247,80	409,45	121,08	979,37	1,00	900	900,00	881.433,00 €
	<b>Cost total</b>																			<b>1.079.281,48 €</b>

Doc. original signat per:  
 Roser Bombardo Bagaria 19/02/2024

Document electrònic garantit amb signatura electrònica. Podeu verificar la seva integritat al web [csv.gencat.cat](http://csv.gencat.cat) fins al 19/02/2027

Original electrònic / Còpia electrònica autèntica

CODI SEGUR DE VERIFICACIÓ



0D3SCNUIGY2WXF0DAQJBHR194GF0J0E3

Data creació còpia:  
 19/02/2024 17:42:27

Pàgina 39 de 42



**ANNEX 9. ESTALVI EN TERMES DE CÀRREGUES ADMINISTRATIVES:**

<b>NORMATIVA VIGENT</b>	92.319,40 €
<b>PROPOSTA NORMATIVA</b>	-1.079.281,48 €
<b>RESULTAT</b> ( <i>NORMATIVA VIGENT-PROPOSTA NORMATIVA</i> )	-986.962,08 €





### Test de pimes

Dades de la iniciativa		
Projecte de decret de desplegament de la Llei 8/2020, del 30 de juliol de protecció i ordenació del litoral		
Identificació de la població d'empreses afectades		
1. Estimació del nombre d'empreses del sector afectat i del seu volum de negoci, diferenciades segons la seva dimensió:  Microempreses: 56.981 empreses 11.705.906 € Petites: 52.369 empreses – 4.077.439 € Mitjanes: 4.148 empreses – 3.128.772 € Grans: 464 empreses – 4.499.694 €		
2. Estimació del nombre de treballadors ocupats a les pimes del sector: 445.328 treballadors.		
<b>Observacions:</b>  S'hi ha comptat els sectors de "Comerç al detall en parades i fora d'establiment (478-479)", "Serveis de menjar i begudes (56)" i "Jocs atzar i apostes; activitats esportives i entreteniment (92 i 93)".		
Consulta al sector afectat		
3. S'ha consultat les pimes del sector afectat o les associacions empresarials que les representen sobre el disseny de la norma i les opcions de regulació abans de començar la tramitació?	<input checked="" type="checkbox"/>	<input type="checkbox"/>
4. En el tràmit d'audiència es consultarà almenys aquelles associacions empresarials que representin la major part de les pimes del sector afectat?	<input checked="" type="checkbox"/>	<input type="checkbox"/>
<b>Observacions:</b>		
Mesurament de l'impacte sobre les pimes		
5. S'ha quantificat les càrregues administratives que es deriven del compliment de les mesures proposades?	<input checked="" type="checkbox"/>	<input type="checkbox"/>
6. S'ha quantificat els costos financers o els costos substantius més rellevants de la proposta normativa?	<input checked="" type="checkbox"/>	<input type="checkbox"/>
7. Es garanteix que els costos que es generen per a les pimes no impliquen desavantatges competitiu en relació amb les empreses de major dimensió?	<input type="checkbox"/>	<input checked="" type="checkbox"/>
8. Es garanteix que les pimes poden operar en condicions de lliure competència en el mercat?	<input type="checkbox"/>	<input checked="" type="checkbox"/>

1/2



Doc. original signat per:  
Roser Bombardo Bagaria  
19/02/2024

Document electrònic garantit amb signatura electrònica. Podeu verificar la seva integritat al web [csv.gencat.cat](http://csv.gencat.cat) fins al 19/02/2027

Original electrònic / Còpia electrònica autèntica

CODI SEGUR DE VERIFICACIÓ



0D3SCNUIGY2WXF0DAQJBHR194GF0J0E3

Data creació còpia:  
19/02/2024 17:42:27

Pàgina 41 de 42

<b>Observacions:</b>		
<b>Valoració de mesures específiques per a les pimes</b>		
	Sí	No
9. S'ha avaluat alguna opció que simplifiqui o flexibilitzi el compliment de la regulació per a les empreses més petites i, alhora, permeti assolir els objectius públics perseguits?	<input type="checkbox"/>	<input checked="" type="checkbox"/>
<p>Alguns exemples són:</p> <ul style="list-style-type: none"> <li>a. Exempcions temporals o períodes transitoris més llargs.</li> <li>b. Exempcions totals o parcials.</li> <li>c. Reduccions o bonificacions de quotes i ajudes financeres directes.</li> <li>d. Simplificació d'obligacions d'informació.</li> <li>e. Campanyes informatives, guies d'usuari, formació específica, atenció a l'usuari o altres mesures per millorar l'accés a la informació.</li> <li>f. Altres mesures que beneficiïn especialment les pimes.</li> </ul>		
10. S'ha adoptat alguna d'aquestes opcions de regulació més flexibles per a les pimes a la proposta normativa?	<input type="checkbox"/>	<input checked="" type="checkbox"/>
11. S'ha redactat la proposta normativa en un llenguatge senzill i comprensible per a una persona sense formació específica en dret?	<input checked="" type="checkbox"/>	<input type="checkbox"/>
12. Es contribueix a simplificar el marc regulador del sector per tal de fer-lo més accessible?	<input checked="" type="checkbox"/>	<input type="checkbox"/>
<b>Observacions:</b>		