



6a reunió del grup motor per a la cogestió del litoral del Montgrí





1. Presentació del portal Participa
2. Estat actual de les propostes pel pla d'usos
3. Propostes de formació i difusió pel 2022
4. Precs i preguntes



Participa gencat

[Inici](#)[Processos participatius](#)[Consells de participació](#)[Participació en normativa](#)[Agenda](#)[Ajuda](#)

Procés participatiu per la cogestió del litoral del Parc Natural del Montgrí, les Illes Medes i el Baix Ter

#PNMontgrí · Espai participatiu de cogestió del litoral marí del Parc Natural del Montgrí, les Illes Medes i el Baix Ter

FASE 1 DE 5

Fase 1. Grup General

? - ?

[Veure les fases](#)

[El procés](#) [Trobades](#)



Són espais d'interlocució entre la ciutadania i l'Administració, on pots aportar les teves opinions, necessitats, propostes i expectatives.

Suma la teva participació a través dels mecanismes que tens a la teva disposició!

Espai de participació on es debaten i concreten propostes per millorar la gestió i ordenació dels usos i activitats, en l'àmbit de l'espai marí protegit inclòs dins del Parc Natural del Montgrí, les illes Medes i el Baix Ter.

🔔 24

[Deixar de seguir](#)



RESUM ACORDS 2021

Formacions específiques: personal dels ports i club nàutics, empreses de lloguer d'embarcacions

Reglamentació general

**No aboqueu cap substància dins del PN.
No alimenteu la fauna marina.
No ancoreu sobre Posidònia.
No desembarqueu a la RNI de les Illes Medes**

Navegació responsable

Respecteu la bandera alfa de les embarcacions o boies que indica que hi ha submarinistes sota l'aigua i mantingueu distància de seguretat (mínim 50 metres).

Està totalment prohibit abocar qualsevol tipus de substància dins del Parc Natural, així com alimentar la fauna marina.

No ancoreu sobre els herbeis de posidònia.

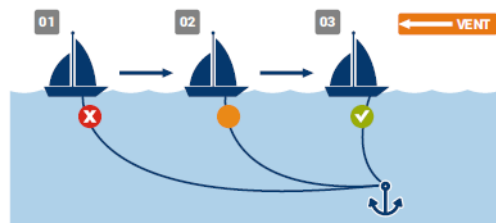
Modereu la velocitat. Dins de la Reserva Natural Parcial i a menys de 50 metres de la costa, heu de navegar màxim a 3 nusos.



Bandera Alfa > 50 metres

3 NUSOS

Recolliu l'àncora de manera respectuosa amb el fons marí



Comportament respectuós davant l'observació de cetacis

**No apropa-se a menys de 60 metres de distància.
Al PN és prohibit volar drons sense autorització específica.**



Redueix la velocitat de navegació

No t'hi acostis

Queda't fora de la zona d'exclusió

No interrompis la seva trajectòria

No el toquis ni el molestis

No li donis aliments

I finalment truca al 112

Pesca responsable al PNMMBT

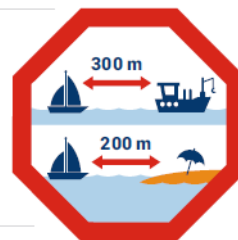
Distància mínima de 300 m de qualsevol vaixell de pesca professional que es trobi pescant; i de 200 m de les platges amb banyistes o esclereres portuàries on hi hagi pescadors de terra.

No amarrar l'embarcació a boies ni a cap element flotant situat en el mar.

No ancoreu sobre fons de posidònia

No pots pescar dins la RNP al voltant de les illes Medes.

Pesca sempre amb llicència



Les arts de Pesca PROFESSIONAL al PNMMBT s'acostumen a senyalitzar a cada extrem amb un gall amb una bandera negra al sud i blanca o vermella al nord.



Valors naturals al PNMMBT

Praderies de posidònia

Els herbeis de posidònia (Posidonia oceanica), formen un dels ecosistemes més rics de tot el Mediterrani. Cal evitar ancorar-hi.



Posidònia



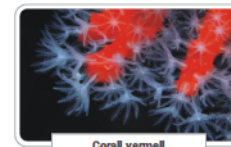
Nacre

Fons de coral-ligen

El formen espècies fràgils i de creixement lent que requereixen mesures prioritàries de conservació. Durant la immersió, cal vigilar de no malmetre'l.



Gorgònies vermelles



Corall vermell

Comunitats de peixos

L'estabilitat de les poblacions de peixos és de vital importància per a l'equilibri dels nostres mars. Allà on és permesa la pesca, cal fer-la de manera sostenible.



Mero



Espets

Aus nidificants

Espècies amenaçades com el corb marí emplomallat o alguns ardeïds hi troben aliment, tranquil·litat i recers per a reproduir-se.



Corb marí emplomallat



Ardeïds

Fondeig responsable

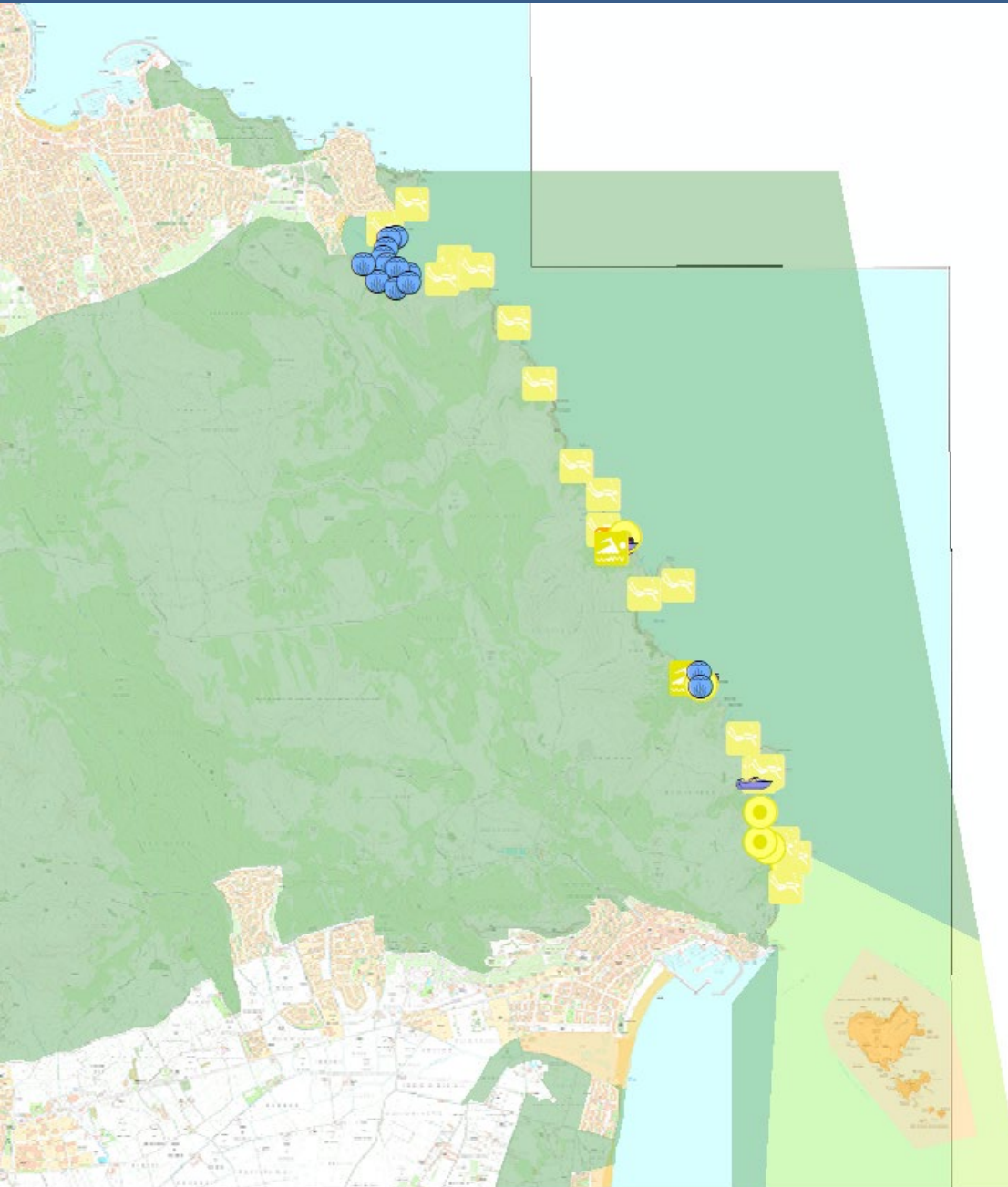
- ZONA DE POSIDÒNIA**
- PROHIBIT ANCORAR SOBRE POSIDÒNIA**
- BOIA PRIVADA PAGAMENT**
- BOIA PAGAMENT EMBARCACIONS >= 9M D'ESLORA**
- BOIA PAGAMENT EMBARCACIONS <9M D'ESLORA**
- BOIA USOS COMPARTITS**

És prohibit ancorar a les cales de Montgó, Ferriol, Foradada i Pedrosa i a la RNP

- 01 Cala Montgó**: Prohibit ancorar, boia compartida.
- 02 Cala Ferriol**: Prohibit ancorar, boia privada, boia compartida, free.
- 02 Cala Foradada**: Prohibit ancorar, boia compartida, free.
- 03 Cala Pedrosa**: Prohibit ancorar, boia compartida, boia privada, free.
- 04 Illes Medes**: Prohibit ancorar, boia compartida, boia privada.



PLANS D'USOS DE LA COSTA DELS AJUNTAMENTS

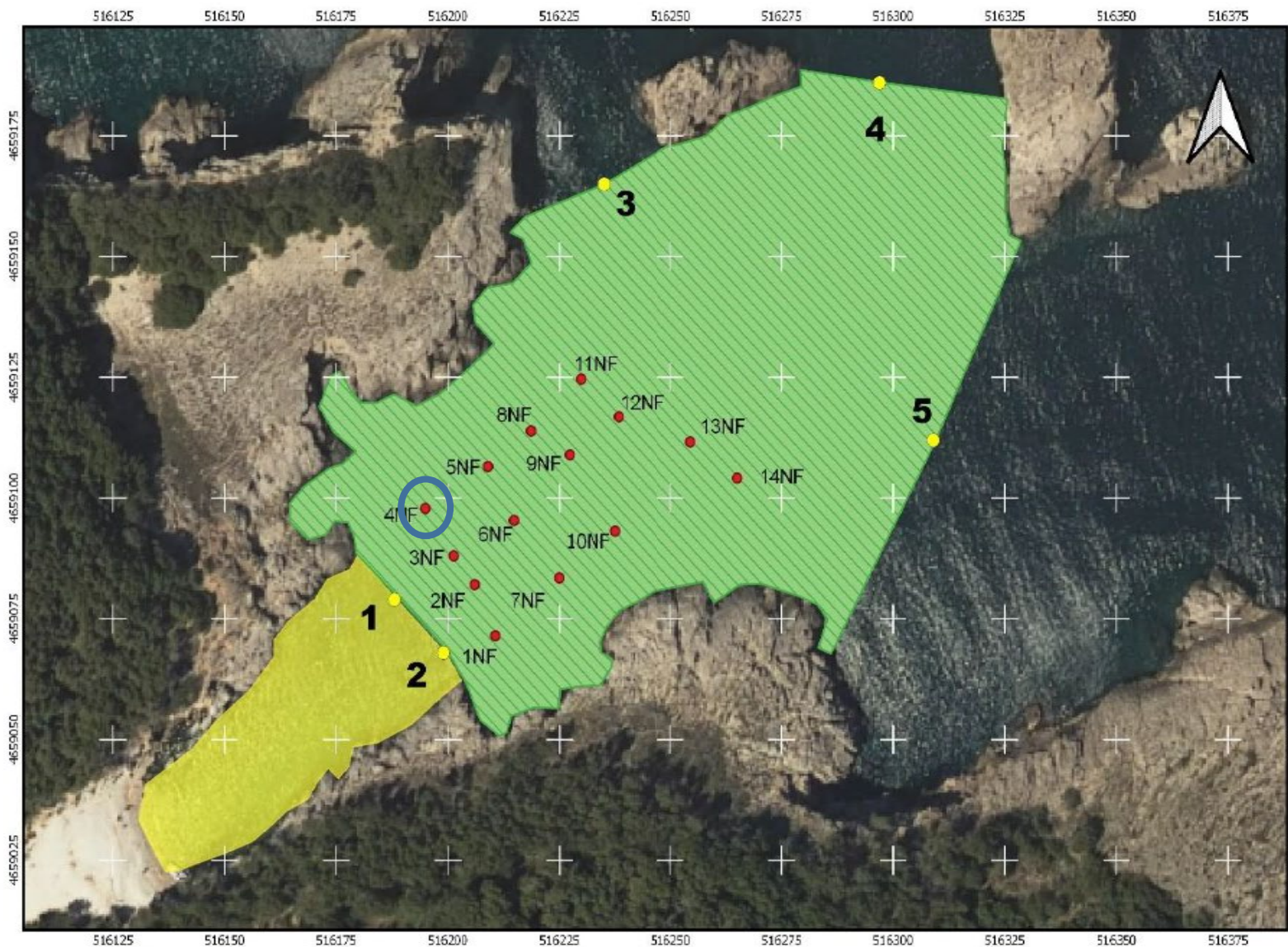


Tipus d'ús	Núm. boies
Activitats/immersions	2
Bany	3
Busseig	28
Busseig/creuers	4
Caiacs/esbarjo	1
Nàutica esbarjo	30
Posidònia	16
Total general	84

- En tràmit davant el Servei del Litoral de la Generalitat (presentat a primers de novembre de 2021)
- Contracte de instal·lació fet
- Materials adquirits



PLANS D'USOS DE LA COSTA DELS AJUNTAMENTS



Cala Ferriol

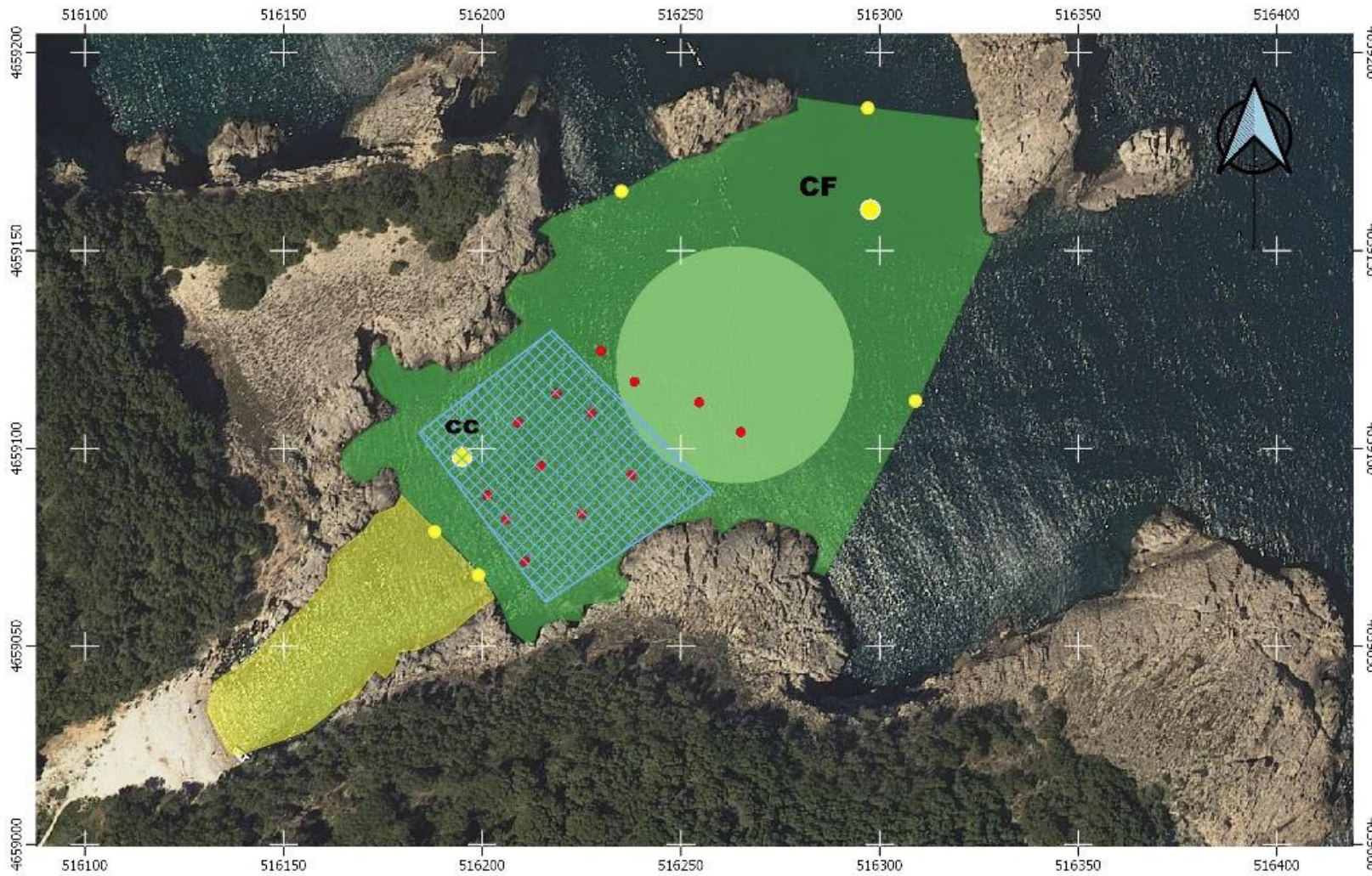
Tipologia	Num. boies
Activitats/immersions	1
Bany	2
Caiacs/esbarjo	1
Nàutica esbarjo	15
Posidònia	3
Total general	22

Escala 1:1000



PLANS D'USOS DE LA COSTA DELS AJUNTAMENTS

Cala Ferriol



Boies Cala Ferriol Centres [CF] i caiaçs [cc]

Escala 1:1200

EPSG: 25831 - ETRS89 / UTM zone 31 N



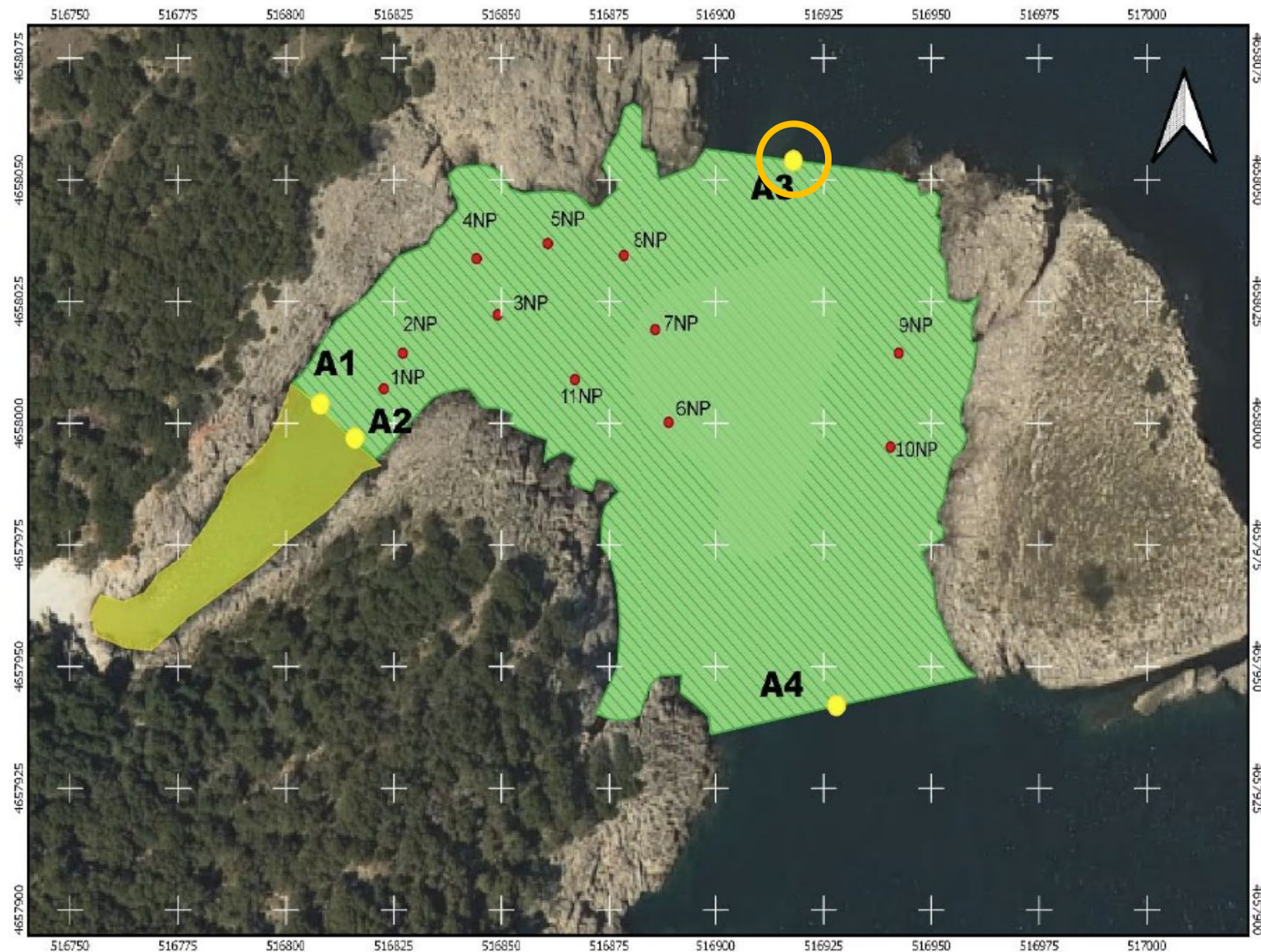
Zona lateral



Zona central



PLANS D'USOS DE LA COSTA DELS AJUNTAMENTS



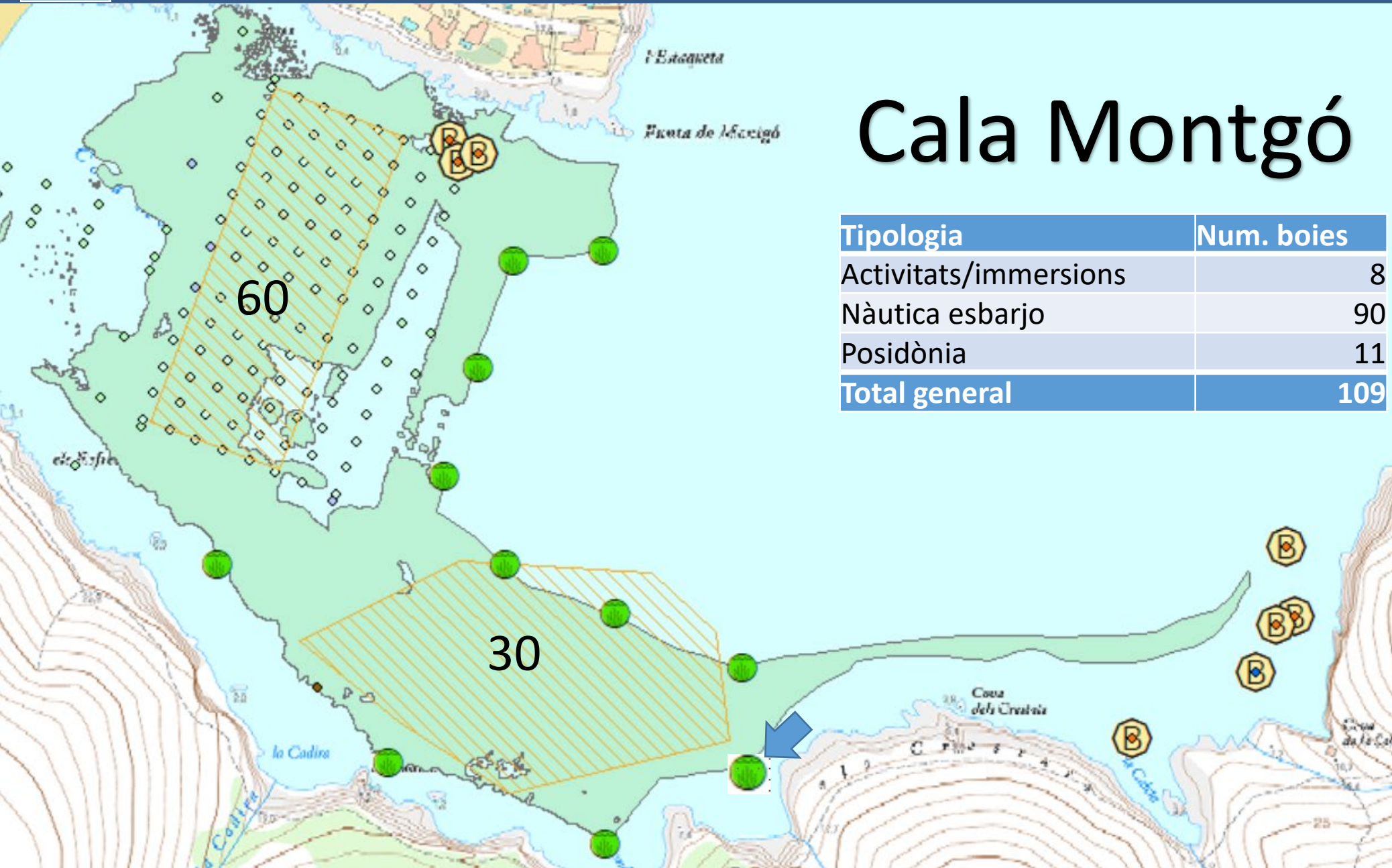
Cala Pedrosa

Tipologia	Num. boies
Activitats/immersions	1
Bany	2
Nàutica esbarjo	13
Posidònia	2
Total general	18



Cala Montgó

Tipologia	Num. boies
Activitats/immersions	8
Nàutica esbarjo	90
Posidònia	11
Total general	109



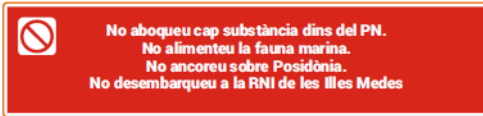
- Ús
- Busseig
 - Busseig/creuers
 - Nàutica esbarjo
 - Posidònia
 - Zona bany



PROPOSTES DE FORMACIÓ I DIFUSIÓ PEL 2022

Formacions específiques pel 2022: personal dels ports i club nàutics, empreses de lloguer d'embarcacions, guies submarins temporals

Reglamentació general



Navegació responsable

Respecteu la bandera alfa de les embarcacions o boies que indica que hi ha submarinistes sota l'aigua i mantingueu distància de seguretat (mínim 50 metres).

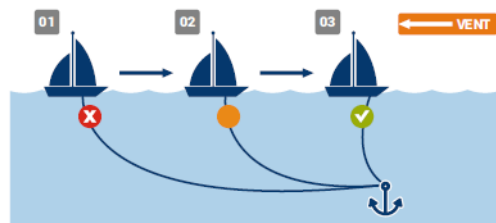
Està totalment prohibit abocar qualsevol tipus de substància dins del Parc Natural, així com alimentar la fauna marina.

No ancoreu sobre els herbeis de posidònia.

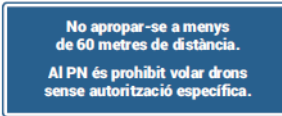
Modereu la velocitat. Dins de la Reserva Natural Parcial i a menys de 50 metres de la costa, heu de navegar màxim a 3 nusos.



Recolliu l'àncora de manera respectuosa amb el fons marí



Comportament respectuós davant l'observació de cetacis



Redueix la velocitat de navegació

No t'hi acostis

Queda't fora de la zona d'exclusió

No interrompis la seva trajectòria

No el toquis ni el molestis

No li donis aliments

I finalment truca al 112

Pesca responsable al PNMMBT

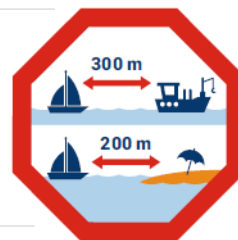
Distància mínima de 300 m de qualsevol vaixell de pesca professional que es trobi pescant; i de 200 m de les platges amb banyistes o escureres portuàries on hi hagi pescadors de terra.

No amarrar l'embarcació a boies ni a cap element flotant situat en el mar.

No ancoreu sobre fons de posidònia

No pots pescar dins la RNP al voltant de les illes Medes.

Pesca sempre amb llicència



Les arts de Pesca PROFESSIONAL al PNMMBT s'acostumen a senyalitzar a cada extrem amb un gall amb una bandera negra al sud i blanca o vermella al nord.




Valors naturals al PNMMBT

Praderies de posidònia

Els herbeis de posidònia (*Posidonia oceanica*), formen un dels ecosistemes més rics de tot el Mediterrani. Cal evitar ancorar-hi.



Posidònia



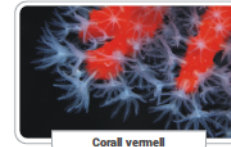
Nacra

Fons de coral-ligen

El formen espècies fràgils i de creixement lent que requereixen mesures prioritàries de conservació. Durant la immersió, cal vigilar de no malmetre'l.



Gorgònies vermelles



Corall vermell

Comunitats de peixos

L'estabilitat de les poblacions de peixos és de vital importància per a l'equilibri dels nostres mars. Allà on és permesa la pesca, cal fer-la de manera sostenible.



Mero



Espets

Aus nidificants

Espècies amenaçades com el corb marí emplomallat o alguns ardeïds hi troben aliment, tranquil·litat i recers per a reproduir-se.

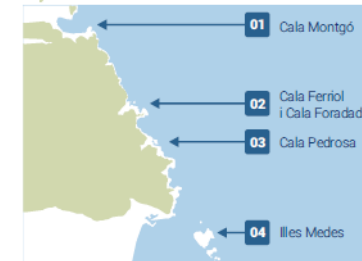


Corb marí emplomallat



Ardeïds

Fondeig responsable



- ZONA DE POSIDÒNIA
- PROHIBIT ANCORAR SOBRE POSIDÒNIA
- BOIA PRIVADA PAGAMENT
- BOIA PAGAMENT EMBARCACIONS >= 9M D'ESLORA
- BOIA PAGAMENT EMBARCACIONS <9M D'ESLORA
- BOIA USOS COMPARTITS

És prohibit ancorar a les cales de Montgó, Ferriol, Foradada i Pedrosa i a la RNP



- 01 Cala Montgó
- PROHIBIT ANCORAR
- BOIA PRIVADA



- 02 Cala Ferriol
- PROHIBIT ANCORAR
- BOIA PRIVADA
- BOIA PAGAMENT EMBARCACIONS >= 9M D'ESLORA
- BOIA PAGAMENT EMBARCACIONS <9M D'ESLORA
- BOIA USOS COMPARTITS
- FREE FREE



- 03 Cala Pedrosa
- PROHIBIT ANCORAR
- BOIA PRIVADA
- BOIA PAGAMENT EMBARCACIONS >= 9M D'ESLORA
- BOIA PAGAMENT EMBARCACIONS <9M D'ESLORA
- BOIA USOS COMPARTITS
- FREE FREE



- 04 Illes Medes
- PROHIBIT ANCORAR
- BOIA PRIVADA
- BOIA PAGAMENT EMBARCACIONS >= 9M D'ESLORA
- BOIA PAGAMENT EMBARCACIONS <9M D'ESLORA
- BOIA USOS COMPARTITS



Barco hundido

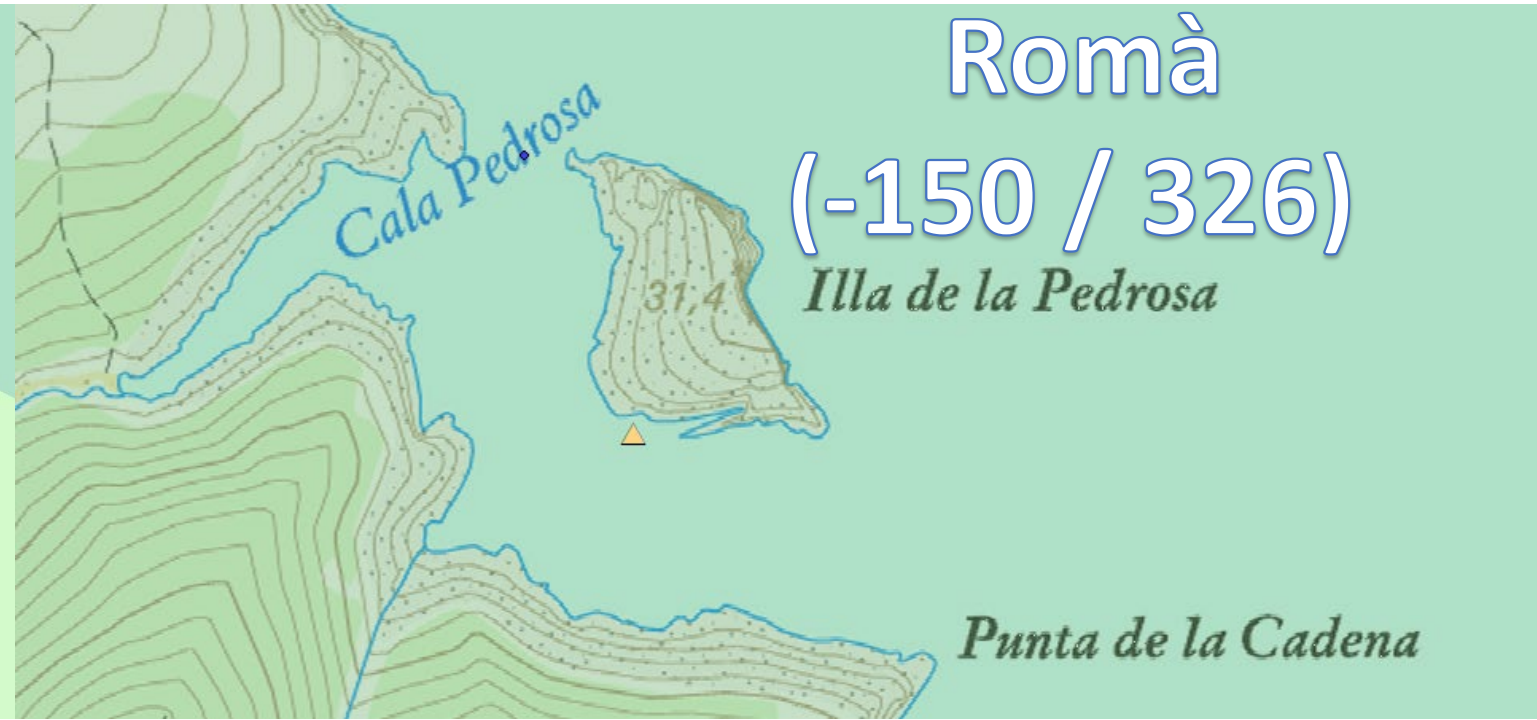
Figura que simula un barco hundido.
Màs de 20 metros divididas tres grandes
partes, con zonas de tesoros y ánforas.
Al pasar por ellas, se pueden observar

3.1 Biòtop d'interès

Proposta de la "Creació d'un itinerari de descoberta històrica sobre el derelictes d'Illa Pedrosa a la Costa de L'Estartit".



Edat antiga (-450 / 476)

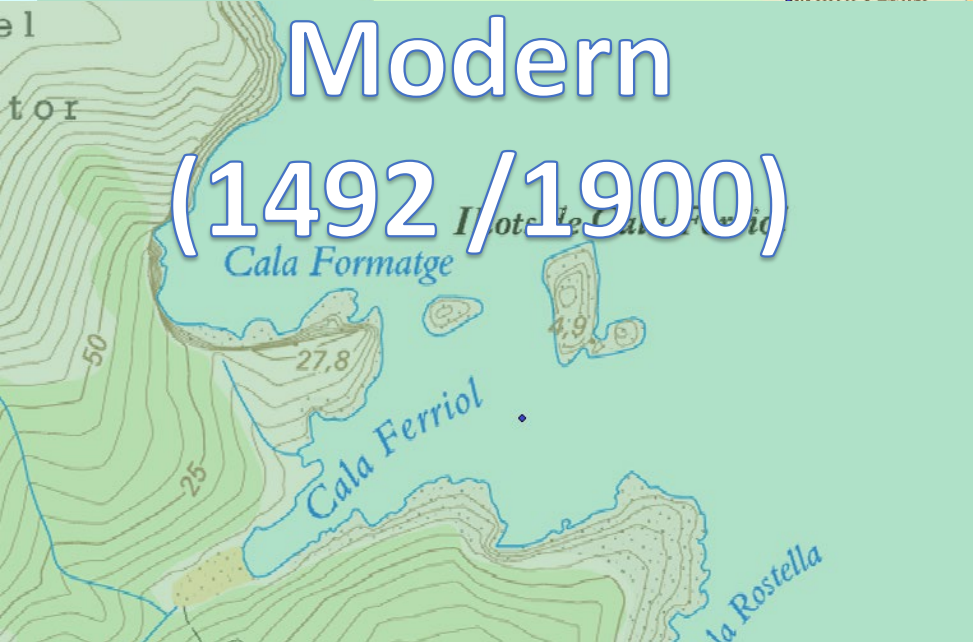




Edat mitjana (476 / 1492)



Modern
(1492 / 1900)



Contemporani
(1900 – actualitat)





Projecte encarregat que inclou:

1. Preparació de la documentació història i arqueològica necessària
2. Identificació de sis punts al llarg de l'àmbit marí del Parc i fora de Reserva Natural Parcial, que han de conformar els itineraris
3. Prospecció de les zones d'ubicació dels itineraris
4. Disseny de les rèpliques i establiment dels sistemes d'ancoratge
5. Creació d'elements interpretatius tant per situar-los insitu com online
6. Redacció de la memòria valorada
7. Reunions de coordinació (3-4 jornades)
8. Presentació del projecte als diferents actors del territori (3-4 jornades)



RESUM DE LA REUNIÓ

Assistents:

- Jonathan Ferriz Mas
- Climent CP Estartit
- Jordi Sánchez SUBMON
- Rodrigo FC Pesca i Càsting
- Llibori Martínez
- Begoña Aj Torroella de Montgrí
- Toni Kayaking Costa Brava
- Jordi Ponjoan CN Estartit
- Raimon Roca CN Escala
- Miriam Prat
- Josep M^a Pla
- Isa Apnea
- Ramon Xaloc
- Santi Ramos
- Ramon Alturo
- Ara García



Dubtes / comentaris:

- Boies creuers
- Boies apnea
- Boies costa
- CN Estartit demana parlar amb Ports per tractar el tema de les empreses de lloguer.
- CN Escala: boies per vaixells de fins a 20 m a Montgó; boies més temps i simplificar el sistema de boies de la cala.
- Formacions: a ports, empreses lloguers, clubs nàutics; curs per personal temporal al juliol.
- KCB pregunta pels rètols i boies per esllavissades



CONCLUSIONS

- Tornar-nos a trobar el 31 de maig a les 15:30
- Formació: ports, empreses, centres d'immersió, clubs nàutics
- Es farà difusió de les formacions a lastres ports com Empuriabrava i Roses
- S'informarà sobre el projecte d'itineraris del patrimoni històric submergit
- Es parlarà amb es Servei de Gestió del Litoral per veure com està el pla d'usos i que es podrà fer per l'any