

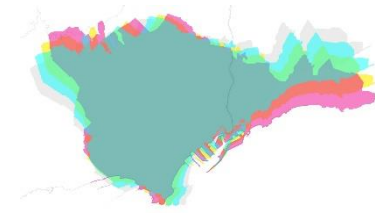
Procés participatiu El futur del Camp

**Directrius de planejament urbanístic de l'àmbit
metropolità del Camp de Tarragona**

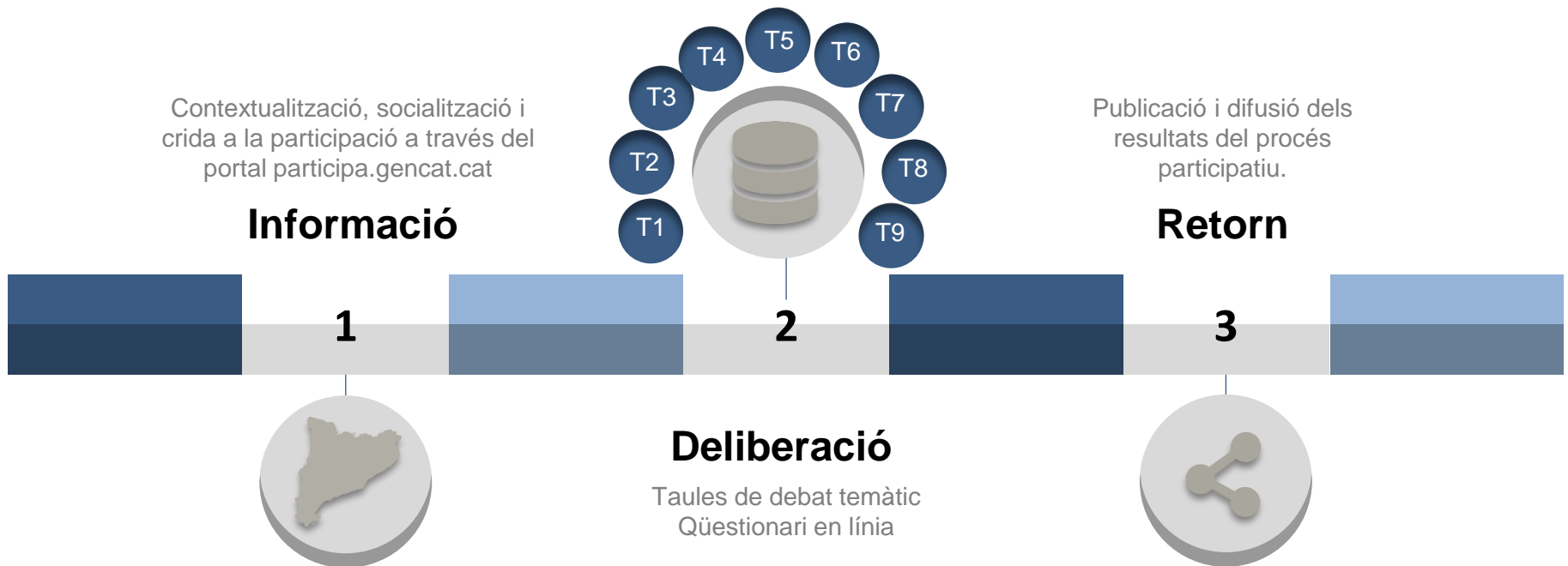
Presentació procés



**Generalitat
de Catalunya**

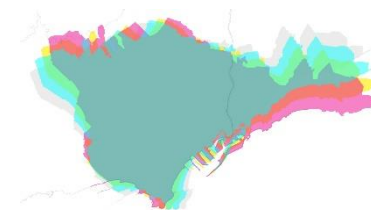


Fases del procés participatiu



Participa.gencat.cat

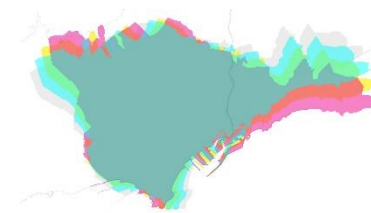
Registreu-vos al portal mitjançant el vostre correu electrònic per participar i informar-vos sobre el procés



Objectius generals del procés participatiu

- Contribuir a un millor **coneixement de les dinàmiques territorials** que operen al sistema urbà del Camp de Tarragona.
- Elaborar un **primer diagnòstic** de la realitat metropolitana i les lògiques supramunicipals a través d'un debat obert amb les diferents disciplines professionals i els representants institucionals.
- Fer extensiu a la ciutadania els **reptes a resoldre i les oportunitats** per assolir un territori més coherent i millor estructurat a escala supramunicipal.
- Articular les **directrius** sobre les quals caldrà versar l'elaboració d'un document de planificació urbanística estratègica adaptat a les especificitats del Camp de Tarragona, partint dels continguts extrets del diagnòstic participat.
- **Divulgar la realitat identificable** del territori metropolità a partir de la identificació dels seus principals dèficits, inèrcies, potencialitats i oportunitats de transformació.

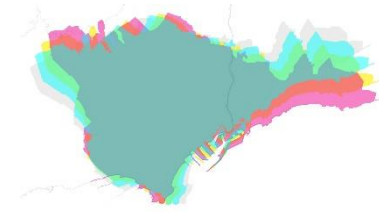




Objectius específics del procés participatiu


- Determinar les **necessitats d'una planificació urbanística**, metropolitana i supramunicipal pròpies del Camp de Tarragona.
- Identificar i posar en valor els **elements comuns i conjunts** de l'àmbit.
- Reconèixer els **reptes i les problemàtiques compartides** de l'àrea.
- Concebre **àmbits viables de col·laboració i governança** compartida.

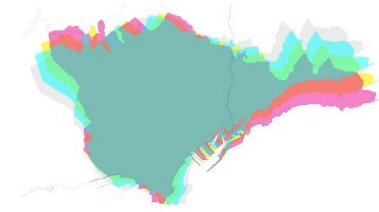




Eixos de debat del procés participatiu

- **Eix 1.** Determinació de l'àmbit metropolità del Camp de Tarragona.
- **Eix 2.** Models de mobilitat i accessibilitat òptima en el Camp de Tarragona.
- **Eix 3.** Protecció i posada en valor de l'espai agrícola. Factors determinants de la qualitat mediambiental i paisatgística dels espais oberts. Introducció de les bases per la regulació de la compatibilitat d'usos en l'espai obert.
- **Eix 4.** Modernització dels assentaments urbans, les polítiques de sòl i habitatge supramunicipals, les operacions de reciclatge urbà i equipaments d'abast territorial, els espais de reserva, la costa, les densitats urbanes i els teixits urbans mixtes.
- **Eix 5.** Projectió del model econòmic del territori, dels polígons industrials i de les grans infraestructures: port, aeroport i TGV.
- **Eix 6.** Definició del models mancomunats energètics i metabòlics: xarxes de consum i residus, i ordenació de les seves infraestructures.
- **Eix 7.** Governança






De què es parlarà en cada eix?

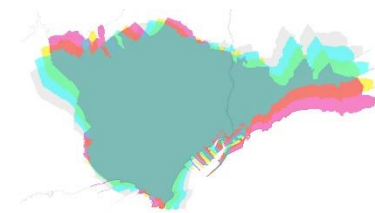
EIX 1 - Determinació de l'àmbit metropolità del Camp de Tarragona.

Quins són els municipis de l'AMCT que requereixen una visió conjunta?

Quins els municipis l'AMCT que defineixen un àmbit central sobre el que estructurar un planejament conjunt?

- Subeix 1.1. Des de la lògica del continu urbà construït
- Subeix 1.2. Des de la lògica de la mobilitat
- Subeix 1.3. Des de la lògica residencial
- Subeix 1.4. Des de la lògica de l'activitat econòmica
- Subeix 1.5. Des de la lògica mediambiental i dels recursos energètics
- Subeix 1.6. Des de la lògica del riscs i la seguretat
- Subeix 1.7. Des de l'imaginari col·lectiu





De què es parlarà en cada eix?

EIX 2 - Plantejar models de mobilitat i accessibilitat òptima en el Camp de Tarragona.

Fomentar la mobilitat activa i optimitzar l'accessibilitat a través del transport públic al Camp de Tarragona.

Quines són les principals mancances en els models de mobilitat actuals de l'AMCT?


Quins són els principals dèficits de la xarxa d'infraestructures i mobilitat de l'AMCT?

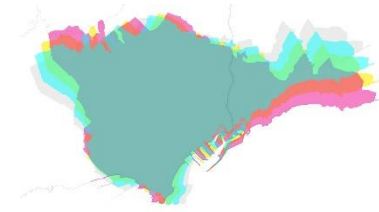
Com podria millorar la xarxa de transport públic de l'AMCT?

Quines mesures es podrien aplicar per fomentar l'ús de la mobilitat activa?

Com es podria potenciar la intermodalitat entre xarxes i serveis?

Quin paper juga la qualitat de l'espai públic o les estacions com a punts d'intercanviador?





De què es parlarà en cada eix?

EIX 3 - Protegir i posar en valor l'espai agrícola. Enumerar els factors determinants de la qualitat mediambiental i paisatgística dels espais oberts. Introducció de les bases per la regulació de la compatibilitat d'usos en l'espai obert.

Quins són els espais oberts de major valor al Camp de Tarragona? Cal potenciar-los i protegir-los?


Quins són els principals valors característics del paisatge del Camp? I els seus principals defectes?

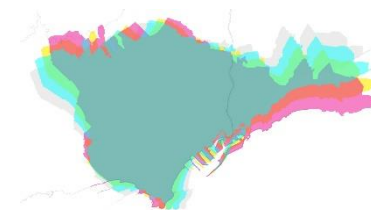
Quin paper juga actualment l'agricultura en la xarxa d'espais oberts del Camp de Tarragona?

Quines són les seves principals amenaces?

Quines valors i potencials té?

Quines mesures caldria potenciar per tal de protegir-ne els seus principals valors?





De què es parlarà en cada eix?

EIX 4 - Modernització dels assentaments urbans, les polítiques de sòl i habitatge supramunicipals, les operacions de reciclatge urbà i equipaments d'abast territorial, els espais de reserva, la costa, les densitats urbanes i els teixits urbans mixtes.

Com haurien de ser els models futurs pel que fa a assentaments urbans de l'AMCT?

Quins són els principals problemes del barris de l'AMCT?


Tenim un parc residencial adaptat a les necessitats de la societat contemporània?

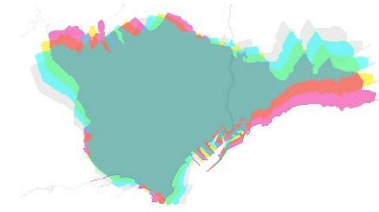
De cara a la incorporació de nous habitatges, cal créixer en extensió aprofitant els espais de reserva del planejament o reciclar teixits que, tot i la seva centralitat, han quedat obsolets?

Cal desprogramar sòl urbanitzable no executat?

Quins serien els equipaments d'abast territorial que requereix de l'AMCT?

Quines mesures caldria aplicar per millorar el parc immobiliari existent?





De què es parlarà en cada eix?

EIX 5 - Projectió del model econòmic del territori, dels polígons industrials i les grans infraestructures: port, aeroport i TGV.

Quines són les principals problemàtiques al Camp de Tarragona que dificulten un bon desenvolupament econòmic? Quins riscos cal considerar?

Quins són els principals actius de l'AMCT?


A nivell de model econòmic, quins són els principals frens o riscos que ha de fer front l'AMCT?

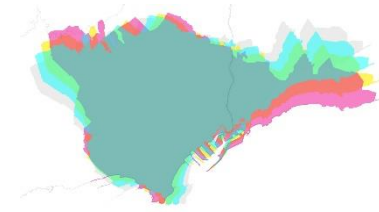
Quines mesures caldria aplicar per diversificar l'oferta econòmica i millorar-ne la competitivitat?

Quin paper ha de jugar la indústria química en el desenvolupament del territori? I el turisme?

Quins tipus d'activitats econòmiques serien desitjables per incorporar a l'ecosistema productiu existent?

Com es podrien fomentar els sectors que apostin per la innovació i el coneixement al territori?





De què es parlarà en cada eix?

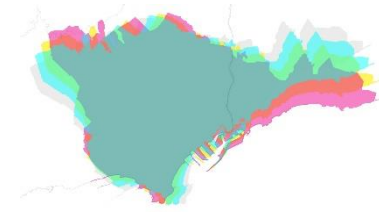
EIX 6 - Definició del models mancomunats energètics i metabòlics: xarxes de consum i residus, i ordenació de les seves infraestructures.

Com hauria de ser la implantació de models d'energies renovables a l'AMCT?

Com es podrien optimitzar i racionalitzar les xarxes de serveis existents a l'AMCT?

Com es podria reduir el nivell de dependència energètica de l'AMCT?





De què es parlarà en cada eix?

EIX 7 - Governança.

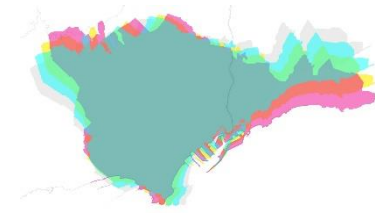
Existeix una estructura de govern pròpia per garantir el desenvolupament coherent i equilibrat d'aquest àmbit central del Camp de Tarragona?

En cas que no, quina figura hauria de tenir?

En cas que sí, quines competències hauria d'incorporar?

Quin paper hauria de tenir una entitat supramunicipal en termes de planejament?

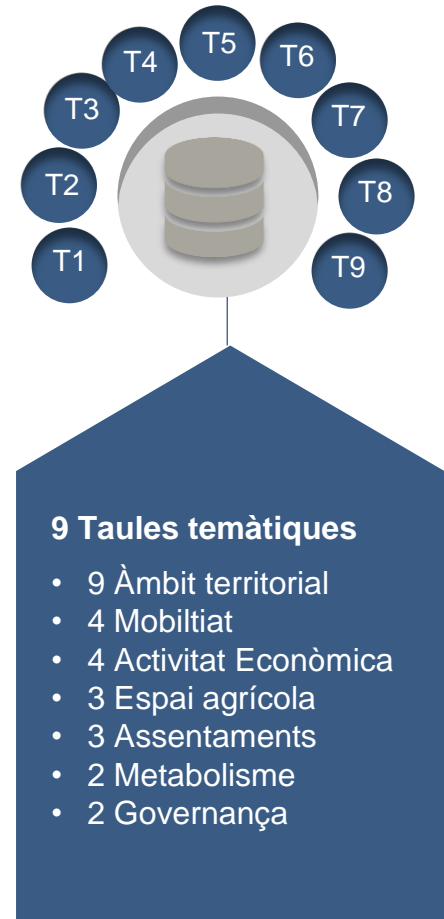


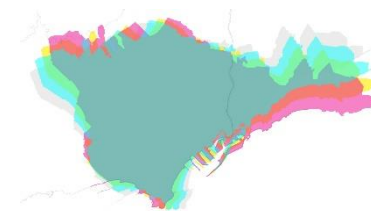


Taules de debat temàtic

Distribució de les taules segons eixos de debat:

- Taula 1: mobilitat, metabolisme i àmbit territorial
- Taula 2: espai agrícola, metabolisme i àmbit territorial
- Taula 3: mobilitat, assentaments i àmbit territorial
- Taula 4: espai agrícola, assentaments i àmbit territorial
- Taula 5: assentaments, activitat econòmica i àmbit territorial
- Taula 6: espai agrícola, activitat econòmica i àmbit territorial
- Taula 7: mobilitat, activitat econòmica i àmbit territorial
- Taula 8: activitat econòmica, governança i àmbit territorial
- Taula 9: mobilitat, governança i àmbit territorial

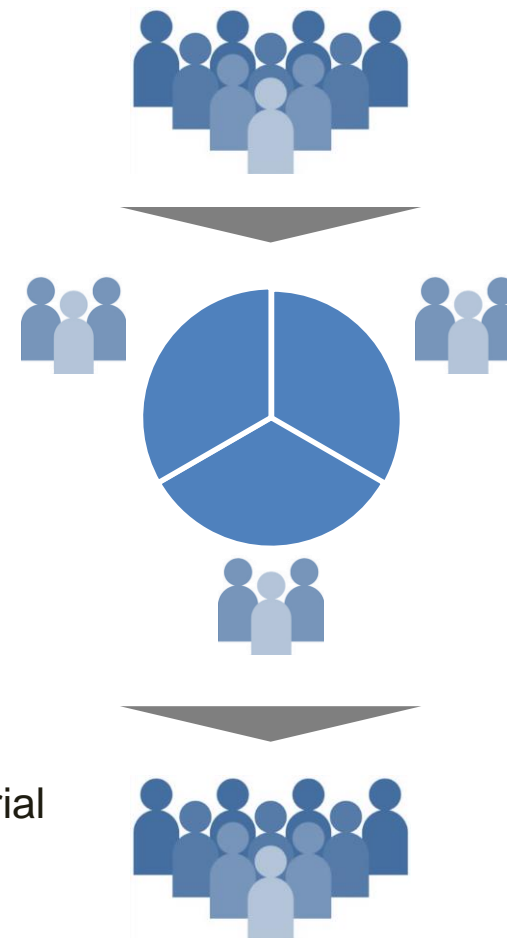


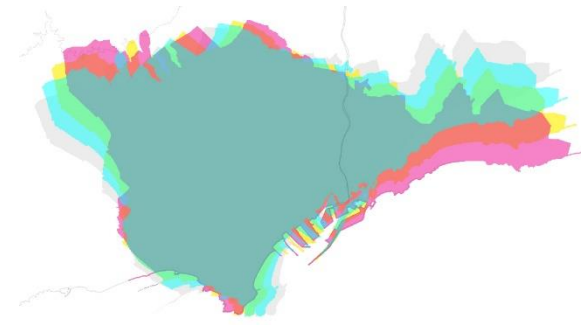


Debat temàtic

Dinàmica:

- 35' 1. Benvinguda i contextualització
- 45' 2. Debat grupal eix 1
- 45' 3. Debat grupal eix 2
- 15' 4. Avaluació de la sessió i cloenda
- 15' 5. Tancament amb la determinació de l'àmbit territorial





MOLTES GRÀCIES



**Generalitat
de Catalunya**